1518/79

TÁBUAS ITINERÁRIAS

OFERTA DO
DEPARTAMENTO ESTADUAL
DE ESTATÍSTICA DA BAHIA

ESTADO DA BAHIA
DEPARTAMENTO ESTADUAL DE ESTATÍSTICA
(ORGÃO DO CONSELHO NACIONAL DE ESTATÍSTICA - IBGE)

TÁBUAS ITINERÁRIAS

385 D98142
B161
1958

IMPRENSA OFICIAL DA BAHIA
1958

IBGE
BIBLIOTECA CENTRAL

Reg.	Data	Aquisição		
		Compra	Doação	Permuta
1518	30.3.79			

Clas.	Cutter
656.02(813.8)	T114tu

Preço Obs.:

656.02(813
T114tu

BA
CDU

GE-00003867-5

Apresentação

Dando cumprimento a dispositivos da legislação específica e, em particular, às suas obrigações para com os órgãos da segurança nacional, o DEPARTAMENTO ESTADUAL DE ESTATÍSTICA DA BAHIA apresenta as novas TÁBUAS ITINERÁRIAS DO ESTADO.

Tendo a elaboração dos trabalhos de coleta, crítica e tabulação sido concluído dentro do prazo legal, não foi possível, todavia, ter a presente edição impressa senão após muitos meses decorridos, por fôrça de condições adversas. Por isso mesmo é possível que alguns dados, notadamente quanto a preços de viagens, discordem um pouco da realidade presente, tão bruscas têm sido as variações do custo dos serviços em vários setores.

Ainda assim, é quase certo tenha o presente trabalho a mesma acolhida benévola que fez se esgotar, em curto prazo, a edição anterior, ainda mais porque ampliado com a inclusão de cartogramas dos meios de transporte.

Agradecemos aqui a quantos, prestando informes e dirimindo dúvidas, concorreram para que realizássemos do melhor modo a tarefa de que resultou o presente volume. Do mesmo modo ficaremos gratos aos que, compulsando-o, nos indique as falhas acaso encontradas, para que possamos evitá-las na próxima edição.

DEPARTAMENTO ESTADUAL DE ESTATÍSTICA, maio de 1958.

FELIPPE NERY
Diretor Geral

Siglas usadas nas presentes "Tábuas Itinerárias"

AB — Emprêsa de Transporte Aerovias Brasil
CAM — Caminhão
CAN — Canoa
CIVP — Companhia Indústria e Viação de Pirapora
CNNC — Companhia Nacional de Navegação Costeira
EFBM — Estrada de Ferro Bahia e Minas
EFCB — Estrada de Ferro Central do Brasil
EFI — Estrada de Ferro Ilhéus
EFN — Estrada de Ferro de Nazaré
KM — Quilômetro
LAN — Loide Aereo Nacional
LANC — Lancha
LB — Loide Brasileiro
MI — Milha
NB — Navegação Bahiana
NMSF — Navegação Mineira do São Francisco
NTA — Nacional de Transportes Aéreos S. A.
PB — Panair do Brasil S. A.
SACS — Serviços Aéreos Cruzeiro do Sul Ltda.
TAS — Transportes Aéreos Salvador S. A.
VARIG — S. A. Emprêsa de Viação Aérea Rio Grandense
VBSF — Viação Bahiana do São Francisco
VFFLB — Viação Férrea Federal Leste Brasileiro

No presente trabalho não se incluem os dados dos municípios que perderam a autonomia em virtude de decisão final em instância superior.

ERRATA

Página	*Coluna*	*Onde se lê:*	*Leia-se:*
14	2	Porapcra	Pirapora
166	1	Brejinhos	Brejinho
177	1	Camançandi	Camaçandi
226	1	Molungu do Morro	Mulungu do Morro
246	2	Ria do Peixe	Rio do Peixe

A matéria contida no têxto das TÁBUAS ITINERÁRIAS, obedece sempre à seguinte distribuição:

extremas / *espécie de vias*	*Itinerários*	*Tempo* (*hora*)	*Distância* (*km* ou *mi*)	*Meio de transporte*	*Preço* (Cr$

Index remissivo das localidades que figuram nas presentes "Tabuas Itinerárias"

Designação da localidade	Categoria	Subordinação administrativa	
		Município	Nº da página
[illegible]	Vila	Jandaíra	[illegible]
[illegible]	Povoado	Paramirim	251
[illegible]	Vila	Piatã	25[illegible]
[illegible]	Vila	Chorrochó	74
[illegible]	Povoado	Valença	37[illegible]
[illegible]	Povoado	Juàzeiro	188
[illegible]	Vila	Camaçari	5[illegible]
[illegible]	Cidade	Acajutiba	1
[illegible]	Povoado	Boa Nova	29
[illegible]	Povoado	Camamu	53
Agu da Torre	Vila	Mata de São João	217
[illegible]	Povoado	Macaúbas	2[illegible]2
[illegible]	Vila	Santa Maria da Vitória	301
[illegible]	Vila	Santo Amaro	310
[illegible]nga	Povoado	Cachoeira	44
[illegible]na	Vila	Paripiranga	256
[illegible]s	Vila	São Gonçalo dos Campos	3[illegible]
[illegible]o Pobre	Vila	Lençóis	[illegible]
[illegible]ncia Velha	Povoado	Itaquara	157
[illegible] Comprida	Vila	Salvador	292
[illegible] de Pássarinho	Povoado	Itaquara	157
[illegible] de Rega	Povoado	Seabra	3[illegible]
[illegible] Doce	Vila	Ibicuí	11[illegible]
[illegible] Fria	Vila	Irará	13[illegible]
[illegible] Fri[illegible]	Povoado	Itacaré	14[illegible]
[illegible] Fria	Povoado	Poções	2[illegible]
[illegible] Limpa	Povoado	Alcobaça	[illegible]
[illegible] Quente	Vila	Paramirim	2[illegible]1
[illegible] Quente	Povoado	Santa Maria da Vitória	[illegible]
[illegible] do Pedrão	Vila	Paratinga	2[illegible]
[illegible]	Vila	Jequié	181
[illegible]	Povoado	Pôrto Seguro	[illegible]
[illegible]nduiço	Povoado	Jacobina	[illegible]
[illegible]os	Povoado	Itaberaba	1[illegible]
Alagoinhas	Cidade	Alagoinhas	[illegible]
Alagoinhas	Povoado	Mairi	[illegible]
Alcobaça	Cidade	Alcobaça	5
[illegible]	Povoado	Itacaré	14[illegible]
[illegible]	Povoado	Muritiba	234
[illegible]a	Povoado	Santo Sé	3[illegible]
[illegible] e São Fidelis	Povoado	Valença	373
Aleixo	Povoado	Gentío do Ouro	1[illegible]1
Alg[illegible]o	Vila	Ipiaú	132
A[illegible]odões	Povoado	Tucano	357
Almadina	Vila	Coaraci	78
Almira	Povoado	Conde	86
Almira	Povoado	Iguaí	124
Almira	Povoado	Palmas de Monte Alto	248
Altamira	Povoado	Santo Estevão	319
Alto Alegre	Povoado	Riachão do Jacuípe	277
Alto Bonito	Vila	Mundo Novo	231
Alto da Lagoinha	Povoado	Ubaíra	361
Alto da Serra	Povoado	Jaguaquara	172
Alto do Silva	Povoado	Itaquara	157
Alto do Sítio	Povoado	Santo Estevão	319
Amado Bahia	Vila	Mata de São João	218
Amaniú	Vila	Sento Sé	348
Amargosa	Cidade	Amargosa	6
Amargoso	Povoado	Caculé	46
[illegible]erica Dourada	Vila	Irecê	139
[illegible]cio Alves	Vila	Sento Sé	346
[illegible]	Povoado	Itaparica	152

	Designação da localidade	Categoria	Subordinação administrativa — Município	
3	Amparo	Povoado	Itaberaba	
4	Amparo	Povoado	Santo Amaro	
5	Anagé	Vila	Vitória da Conquista	
6	Andaraí	Cidade	Andaraí	
7	Andorinha	Vila	Senhor do Bonfim	
8	Angélica	Povoado	São Gonçalo dos Campos	
9	Angélicas	Povoado	Maracás	
70	Angical	Cidade	Angical	
71	Angical	Povoado	Irecê	
72	Angico	Povoado	Mairi	
73	Angico	Povoado	Remanso	
74	Angico	Povoado	Saúde	
75	Anguera	Vila	Feira de Santana	
76	Antari	Povoado	Brotas de Macaúbas	
77	Antas	Cidade	Antas	
78	Antônio Francisco	Povoado	Seabra	
79	Anuri	Povoado	Una	
80	Aparaju	Povoado	Caravelas	
81	Aporá	Vila	Inhambupe	
82	Apuarema	Vila	Jaguaquara	
83	Araçás	Vila	Alagoinhas	
84	Aracatu	Vila	Brumado	
85	Araci	Vila	Serrinha	
86	Aramari	Vila	Alagoinhas	
87	Arapiranga	Vila	Rio de Contas	
88	Arataca	Vila	Una	
89	Aratu	Subdistrito	Salvador	
90	Aratuípe	Cidade	Aratuípe	
91	Areia Branca	Povoado	Itabuna	
92	Areia Fina	Povoado	São Miguel das Matas	
93	Areião	Povoado	Boa Nova	
94	Arembepe	Povoado	Camaçari	
95	Argoim	Vila	Castro Alves	
96	Argôlo	Vila	Mucuri	
97	Aribicé	Povoado	Euclides da Cunha	
98	Aristides Queiroz	Povoado	Valença	
99	Aritaguá	Vila	Ilhéus	
100	Aroeira	Povoado	Conceição do Coité	
101	Aroeiras	Povoado	Ibipetuba	
102	Atalaia	Povoado	Canavieiras	
103	Bagres	Povoado	Miguel Calmon	
104	Baixa Alegre	Povoado	Mutuípe	
105	Baixa de Areia	Povoado	Amargosa	
106	Baixa do Palmeira	Vila	Sapeaçu	
107	Baixa Grande	Cidade	Baixa Grande	
108	Baixa Grande	Povoado	Cipó	
109	Baixão	Vila	Jequié	
110	Baixinha	Vila	Ubaíra	
111	Baixio	Povoado	Esplanada	
112	Baluarte	Vila	Pilão Arcado	
113	Bananeira	Povoado	Miguel Calmon	
114	Bananeiras	Povoado	Muritiba	
115	Bananeiras	Povoado	Pindobaçu	
116	Banco Central	Vila	Ilhéus	12
117	Banco da Vitória	Vila	Ilhéus	126
118	Banco de Areia	Povoado	São Sebastião do Passé	332
119	Banco do Pedro	Povoado	Ilhéus	125
120	Bandeira de Melo	Povoado	Andaraí	10
121	Bandeira do Almada	Vila	Itajuípe	149
122	Bandeira do Colônia	Vila	Itapetinga	154
123	Bandiaçu	Povoado	Conceição do Coité	
124	Banzaê	Povoado	Ribeira do Pombal	
125	Barão do Bom Jardim	Vila	Santo Amaro	
126	Baraúnas	Vila	Seabra	
127	Baraúnas	Povoado	Mucugê	
128	Barbosa	Povoado	Jacobina	
129	Barbosa	Povoado	Livramento do Brumado	

Denominação da localidade	Categoria	Subordinação administrativa — Município	Nº da página
[illegible] do Sul	Vila	Camamu	5
[illegible]	Cidade	Barra	[illegible]
[illegible]	Povoado	Irará	[illegible]
[illegible]	Povoado	Mundo Novo	[illegible]
[illegible]ra	Povoado	Paramirim	2[illegible]
[illegible] Avenida	Povoado	Jequié	[illegible]
Barraca[illegible]	Povoado	Belmonte	2[illegible]
Barra da Choça	Vila	Vitória da Conquista	37[illegible]
Barra da Cruz	Povoado	Casa Nova	[illegible]
Barra da Estiva	Cidade	Barra da Estiva	2[illegible]
Barra da Inveja	Povoado	Amargosa	[illegible]
Barra da Parateca	Povoado	Carinhanha	6[illegible]
Barra de Caravelas	Povoado	Caravelas	6[illegible]
Barra de Jiquiriçá	Povoado	Jaguaripe	17[illegible]
Barra de Pojuca	Povoado	Camaçari	5[illegible]
Barra do Brumado	Povoado	Rio de Contas	28[illegible]
Barra do Gil	Povoado	Itaparica	152
Barra do Itariri	Povoado	Conde	8[illegible]
Barra do Mendes	Vila	Brotas de Macaúbas	3[illegible]
Barra do Paraguaçu	Povoado	Maragogipe	212
Barra do Riacho	Povoado	Cotegipe	9[illegible]
Barra do Rocha	Vila	Ipiaú	13[illegible]
Barra do Tarrachil	Povoado	Chorrochó	7[illegible]
Barra dos Carvalhos	Povoado	Nilo Peçanha	2[illegible]2
Barreiras	Cidade	Barreiras	2[illegible]
Barreiros	Povoado	Riachão do Jacuípe	27[illegible]
Barreiros	Povoado	Santa Maria da Vitória	3[illegible]
Barriguda	Povoado	Palmas de Monte Alto	2[illegible]
Barrinha	Povoado	Jaguarari	17[illegible]
Barrinha	Povoado	Livramento do Brumado	1[illegible]
Barro Alto	Vila	Morro do Chapéu	2[illegible]
Barrocão	Povoado	Ribeira do Pombal	[illegible]
Barrocão Velho	Povoado	Jacobina	[illegible]
Barrocas	Povoado	Cipó	7[illegible]
Barrocas	Vila	Serrinha	3[illegible]
Barro Preto	Vila	Itajuípe	1[illegible]
Barro Vermelho	Vila	Curaçá	[illegible]
Bastião	Vila	Piatã	2[illegible]
Batateira	Povoado	Santo Sé	3[illegible]
Batinga	Vila	Alcobaça	[illegible]
Bebedor	Povoado	Serra Preta	3[illegible]
Bela Flor	Vila	Catu	7[illegible]
Bela Nova	Povoado	Ibicaraí	11[illegible]
Bela Vista	Povoado	Itiúba	1[illegible]
Bela Vista	Povoado	Serrinha	350
Belém da Cachoeira	Vila	Cachoeira	44
Belmonte	Cidade	Belmonte	27
Belo Campo	Vila	Vitória da Conquista	377
Bem-Bom	Vila	Casa Nova	66
Bento Simões	Vila	Irará	136
Betânia	Povoado	Cícero Dantas	74
Biritinga	Vila	Serrinha	351
Boaçu	Vila	Jequié	182
Boa Espera	Vila	Irará	137
Boa Esperança	Povoado	Oliveira dos Brejinhos	245
185 Boa Hora	Povoado	Cipó	76
186 Boa Nova	Cidade	Boa Nova	29
187 Boa Sentença	Povoado	Rio de Contas	283
Boa União	Vila	Alagoinhas	2
Boa Vista	Povoado	Barreiras	25
Boa Vista	Povoado	Bom Jesús da Lapa	32
Boa Vista	Povoado	Inhambupe	129
Boa Vista da Tapera	Povoado	Encruzilhada	99
Boa Vista do Lagamar	Povoado	Paratinga	253
Boa da Mata	Povoado	Ribeira do Pombal	281
do Córrego	Vila	Belmonte	28

Ordem	Designação da localidade	Categoria	Subordinação administrativa — Município
196	Bom Gôsto	Povoado	São Filipe
197	Bom Jesus da Lapa	Cidade	Bom Jesús da Lapa
198	Bom Jesus da Serra	Vila	Poções
199	Bom Jesus do Alegre	Povoado	Jaguaquara
200	Bom Jesus dos Pobres	Povoado	Santo Amaro
201	Bom Sossêgo	Vila	Oliveira dos Brejinhos
202	Bonfim da Feira	Vila	Feira de Santana
203	Bonfim da Mata	Povoado	Mata de São João
204	Boninal	Vila	Piatã
205	Bonito	Povoado	Lençóis
206	Bonito	Povoado	Oliveira dos Brejinhos
207	Bonito	Povoado	Utinga
208	Boquira	Vila	Macaúbas
209	Bossoroca	Vila	Sento Sé
210	Botuporã	Vila	Macaúbas
211	Botuquara	Vila	Riacho de Santana
212	Bravo	Povoado	Serra Preta
213	Brejão das Grotas	Povoado	Campo Formoso
214	Brejinho	Povoado	Jacarací
215	Brejinho das Ametistas	Vila	Caetité
216	Brejinho da Serra Negra	Povoado	Oliveira dos Brejinhos
217	Brejo da Serra	Vila	Pilão Arcado
218	Brejo de Cima	Povoado	Mucugê
219	Brejo Dois Irmãos	Povoado	Pilão Arcado
220	Brejo do Zacarias	Povoado	Pilão Arcado
221	Brejões	Cidade	Brejões
222	Brejo Espírito Santo	Povoado	Santa Maria da Vitória
223	Brejo Grande	Povoado	Campo Formoso
224	Brejo Grande	Povoado	Macaúbas
225	Brejo Grande	Povoado	Miguel Calmon
226	Brejo Luiza de Brito	Povoado	Ibitiára
227	Brejo Novo	Vila	Itaberaba
228	Brejo Velho	Vila	Angical
229	Brotas de Macaúbas	Cidade	Brotas de Macaúbas
230	Brumado	Cidade	Brumado
231	Bucuituba	Vila	Macaúbas
232	Buerarema	Vila	Itabuna
233	Buracica	Vila	Santo Amaro
234	Buranhém	Vila	Pôrto Seguro
235	Burietá	Vila	Taperoá
236	Buritirama	Vila	Barra
237	Buritizinho	Vila	Angical
238	Caatiba	Vila	Vitória da Conquista
239	Cabeças	Vila	Muritiba
240	Cabeceira do Rio	Povoado	Utinga
241	Cabeceiras do Paraguaçu	Vila	Muritiba
242	Caboto	Povoado	Nazaré
243	Caboto	Povoado	Salvador
244	Cabral	Povoado	Miguel Calmon
245	Cabrália	Vila	Piatã
246	Cabuçu	Povoado	Santo Amaro
247	Cacha Pregos	Vila	Itaparica
248	Cachoeira	Cidade	Cachoeira
249	Cachoeira	Povoado	Paramirim
250	Cachoeira do Mato	Vila	Alcobaça
251	Cachoeira Grande	Povoado	Jacobina
252	Cachoeirinha	Povoado	Belmonte
253	Cachoeirinha	Povoado	Jequié
254	Cachoeirinha	Povoado	Senhor do Bonfim
255	Cações	Povoado	Jaguaripe
256	Caculé	Cidade	Caculé
257	Caém	Vila	Jacobina
258	Caetanos	Povoado	Poções
259	Caeté-Açu	Vila	Palmeiras
260	Caetité	Cidade	Caetité
261	Cafarnaum	Vila	Morro do Chapéu
262	Cafelândia	Povoado	Jacobina

[illegible]	[illegible]	Categoria	Subordinação administrativa — Município	N.º da página
[illegible]	[illegible]	Povoado	Ilhéus	125
[illegible]	[illegible]	Cidade	Cairu	51
[illegible]	[illegible]	Povoado	Camamu	54
[illegible]	[illegible]	Vila	Boa Nova	29
[illegible]	[illegible]	Povoado	Encruzilhada	99
[illegible]	[illegible]	Povoado	São Félix	321
[illegible]	[illegible]	Povoado	Ibicaraí	117
[illegible]	[illegible]	Vila	Sento Sé	346
[illegible]	[illegible]	Vila	Uauá	359
[illegible]	[illegible]	Povoado	Brotas de Macaúbas	37
[illegible]	[illegible]	Povoado	Poções	265
[illegible]	[illegible] da Serra	Povoado	Uauá	359
[illegible]	[illegible] do Mulato	Povoado	Campo Formoso	55
[illegible]	[illegible] Grande	Vila	Saúde	336
[illegible]	[illegible]	Vila	Caetité	49
[illegible]	[illegible]	Vila	Canavieiras	59
[illegible]	[illegible]	Vila	Jaguaripe	177
[illegible]	[illegible]	Cidade	Camaçari	52
[illegible]	[illegible]	Cidade	Camamu	53
[illegible]	[illegible]	Povoado	Camamu	54
[illegible]	[illegible]	Povoado	Itiúba	160
[illegible]	[illegible]	Vila	Palmas de Monte Alto	248
[illegible]	[illegible]	Vila	Entre Rios	102
[illegible]	[illegible]	Vila	Morro do Chapéu	225
[illegible]	[illegible]	Povoado	Miguel Calmon	220
[illegible]	[illegible]	Vila	Encruzilhada	100
[illegible]	[illegible]	Povoado	Riacho de Santana	279
[illegible]	[illegible]	Vila	Santo Amaro	311
[illegible]	[illegible]	Povoado	Vitória da Conquista	376
[illegible]	[illegible]	Povoado	Santa Terezinha	305
[illegible]	[illegible]	Cidade	Campo Formoso	55
[illegible]	[illegible]	Povoado	Vitória da Conquista	376
[illegible]	[illegible]	Povoado	Xique-Xique	379
[illegible]	[illegible]	Povoado	Pilão Arcado	260
[illegible]	[illegible]	Vila	Taperoá	354
[illegible]	[illegible]	Povoado	Itapicuru	155
[illegible]	[illegible]	Povoado	Livramento do Brumado	19[illegible]
[illegible]	[illegible]	Povoado	Sapeaçu	33[illegible]
[illegible]	[illegible]	Povoado	Saúde	33[illegible]
[illegible]	[illegible] do Barro Vermelho	Povoado	Oliveira dos Brejinhos	245
[illegible]	[illegible] do Braga	Povoado	Paratinga	253
[illegible]	[illegible] do Gomes	Povoado	Brotas de Macaúbas	38
[illegible]	[illegible]	Vila	Paramirim	252
[illegible]	[illegible]	Povoado	Irecê	139
[illegible]	[illegible] do Ouro	Povoado	Santa Inês	296
[illegible]	[illegible]	Vila	Morro do Chapéu	225
[illegible]	[illegible]	Vila	Macaúbas	203
[illegible]	[illegible]	Cidade	Canavieiras	58
[illegible]	[illegible]	Povoado	Cairu	51
[illegible]	[illegible]	Vila	Jeremoabo	185
[illegible]	[illegible]	Vila	Riachão do Jacuípe	277
[illegible]	[illegible]	Vila	Guanambi	116
[illegible]	[illegible]	Povoado	Conde	86
[illegible]	[illegible]	Vila	Monte Santo	222
[illegible]	[illegible]	Povoado	Angical	12
[illegible]	[illegible]	Povoado	Urandi	368
[illegible]	[illegible]	Vila	Euclides da Cunha	106
[illegible]	[illegible]	Vila	Laje	191
[illegible]	[illegible]	Povoado	Entre Rios	101
[illegible]	[illegible]	Povoado	São Sebastião do Passé	332
[illegible]	[illegible]	Povoado	Caculé	46
[illegible]	[illegible]	Povoado	Maracás	207
[illegible]	[illegible]	Povoado	Cachoeira	44
[illegible]	[illegible]	Vila	Rio de Contas	284
[illegible]	[illegible]	Vila	Tremedal	356
[illegible]	[illegible]	Povoado	Campo Formoso	55
[illegible]	[illegible]	Povoado	Paramirim	251

Nº de ordem	Designação da localidade	Categoria	Subordinação a Município	
330	Caraibuna	Vila	Ituaçu	
331	Caraípe	Vila	São Filipe	
332	Caraíva	Vila	Pôrto Seguro	
333	Caratacá	Povoado	Uauá	
334	Caravelas	Cidade	Caravelas	
335	Cariacá	Povoado	Senhor do Bonfim	
336	Carinhanha	Cidade	Carinhanha	
337	Cariparé	Vila	Cotegipe	
338	Carmo	Povoado	São Sebastião do Passé	
339	Carmona	Povoado	Palmeiras	
340	Carnaíba	Povoado	Euclides da Cunha	
341	Carnaíba do Sertão	Vila	Juàzeiro	
342	Caroba	Povoado	Irará	
343	Carrapato	Povoado	Condeúba	
344	Carrapichel	Vila	Senhor do Bonfim	
345	Casa de Telha	Povoado	Rio de Contas	
346	Casa Nova	Cidade	Casa Nova	
347	Casa Nova	Povoado	Riachão do Jacuípe	
348	Cascata	Povoado	Itacaré	
349	Cascavel	Povoado	Mucugê	
350	Castelo Novo	Vila	Ilhéus	
351	Castro Alves	Cidade	Castro Alves	
352	Catão	Vila	Barreiras	
353	Catiboabo	Povoado	Brumado	
354	Catinga do Moura	Vila	Jacobina	
355	Catingal	Vila	Boa Nova	
356	Catingas	Povoado	Jaguaquara	
357	Catinga Sêca	Povoado	Livramento do Brumado	
358	Catita	Vila	Remanso	
359	Catolés	Vila	Piatã	
360	Catu	Cidade	Catu	
361	Catulèzinho	Vila	Itambé	
362	Catuni	Povoado	Jaguarari	
363	Caturama	Vila	Macaúbas	
364	Cavaco	Povoado	Amargosa	
365	Cavunge	Vila	Santo Estêvão	
366	Cavunge	Povoado	Serra Preta	
367	Caxias	Povoado	Cícero Dantas	
368	Cedro	Povoado	Piatã	
369	Central	Vila	Xique-Xique	
370	Central	Povoado	Pojuca	
371	Ceraima	Vila	Guanambi	
372	Cercadinho	Povoado	Vitória da Conquista	
373	Cerqueira	Povoado	Mucugê	
374	Chapada	Povoado	Feira de Santana	
375	Chapada	Povoado	Riachão do Jacuípe	
376	Chapada	Povoado	Xique-Xique	
377	Chapada do Arroz	Povoado	Oliveira dos Brejinhos	
378	Chorrochó	Cidade	Chorrochó	
379	Cícero Dantas	Cidade	Cícero Dantas	
380	Cinco Rios	Vila	São Sebastião do Passé	
381	Cipó	Cidade	Cipó	
382	Cipó de Leite	Povoado	Jeremoabo	
383	Coaraci	Cidade	Coaraci	
384	Cobiça	Povoado	Santo Amaro	
385	Cocal	Povoado	Brotas de Macaúbas	38
386	Cocão	Povoado	Santo Antônio de Jesus	316
387	Côcos	Vila	Carinhanha	63
388	Comèrcinho	Povoado	Tremedal	355
389	Comércio	Vila	Conceição do Almeida	82
390	Comissão	Povoado	Ubatã	
391	Comocoxico	Povoado	Caculé	
392	Conceição da Feira	Cidade	Conceição da Feira	
393	Conceição de Salinas	Povoado	Itaparica	
394	Conceição do Almeida	Cidade	Conceição do Almeida	
395	Conceição do Coité	Cidade	Conceição do Coité	
396	Conceição do Jacuípe	Vila	Santo Amaro	

[illegible]	Categoria	Subordinação administrativa	[illegible]
		Município	
[illegible]	Povoado	Paripiranga	2[illegible]
[illegible]	Cidade	Conde	[illegible]
[illegible]	Cidade	Condeúba	[illegible]
[illegible]	Vila	Ituaçu	[illegible]
[illegible]	Vila	Xique-Xique	3[illegible]
[illegible]	Vila	Maragogipe	2[illegible]
[illegible]	Povoado	Jandaíra	1[illegible]
[illegible]	Vila	Vitória da Conquista	377
[illegible]	Povoado	Ibicaraí	1[illegible]
[illegible]	Cidade	Coração de Maria	[illegible]
[illegible]	Vila	Santa Maria da Vitória	3[illegible]
[illegible]	Cidade	Correntina	[illegible]
[illegible]	Vila	Amargosa	[illegible]
[illegible]	Cidade	Cotegipe	[illegible]
[illegible]	Subdistrito	Salvador	2[illegible]
[illegible]	Povoado	Piatã	2[illegible]
[illegible]	Vila	Ilhéus	1[illegible]
[illegible] dos Saixas	Povoado	Macaúbas	2[illegible]
[illegible]ém	Povoado	Tucano	35[illegible]
[illegible]	Vila	Itapicuru	1[illegible]
[illegible]dia	Vila	Brumado	[illegible]
[illegible]	Vila	Castro Alves	6[illegible]
[illegible]	Povoado	São Gonçalo dos Campos	32[illegible]
[illegible] Almas	Cidade	Cruz das Almas	[illegible]
[illegible]ba	Vila	Prado	2[illegible]
[illegible]	Vila	Jaguaripe	177
[illegible]	Cidade	Curaçá	97
[illegible]	Povoado	Ribeira do Pombal	2[illegible]
[illegible]	Povoado	Barra	1[illegible]
[illegible] Novo	Povoado	Jequié	18[illegible]
[illegible]	Vila	Campo Formoso	[illegible]
[illegible]	Povoado	Santa Maria da Vitória	3[illegible]
[illegible]	Povoado	Gentío do Ouro	11[illegible]
[illegible]	Povoado	Amargosa	[illegible]
[illegible] Olho	Vila	Morro do Chapéu	2[illegible]
[illegible] D'Ávila	Vila	Camaçari	[illegible]
[illegible] Sampaio	Vila	Amargosa	[illegible]
[illegible]	Povoado	Mata de São João	[illegible]
[illegible] de Julho	Povoado	Castro Alves	[illegible]
[illegible]	Vila	Livramento do Brumado	197
[illegible]	Povoado	São Francisco do Conde	3[illegible]
[illegible] Macedo Costa	Vila	São Filipe	323
[illegible] Barras do Morro	Vila	Morro do Chapéu	226
[illegible]	Povoado	Urandi	368
[illegible]	Povoado	Antas	14
[illegible]	Povoado	Cruz das Almas	95
[illegible]	Povoado	Itaparica	152
[illegible]	Cidade	Encruzilhada	[illegible]
[illegible]nheiro Franca	Vila	Ubaíra	361
[illegible]nheiro Pontes	Vila	Laje	191
[illegible]nho d'Água	Povoado	São Francisco do Conde	325
[illegible]nho de Baixo	Povoado	São Francisco do Conde	325
[illegible]nho Velho	Povoado	Rio de Contas	283
[illegible]nseadinha	Povoado	Maragogipe	212
Entre Pics	Cidade	Entre Rios	101
Escondido	Vila	Prado	271
Espanto	Povoado	Irará	136
Espírito Santo	Povoado	Caetité	48
Esplanada	Cidade	Esplanada	103
[illegible]va	Povoado	Senhor do Bonfim	342
[illegible] de Baixo	Povoado	Itabuna	143
[illegible] de Cima	Povoado	Itabuna	144
[illegible]a	Povoado	Ubaíra	361
[illegible] da Cunha	Cidade	Euclides da Cunha	105
[illegible]	Povoado	Pôrto Seguro	[illegible]
[illegible]	Povoado	Ubaitaba	363

Nº de ordem	Designação da localidade	Categoria	Subordinação administrativa — Município
463	Fátima	Vila	Cícero Dantas
464	Fátima	Povoado	Riachão do Jacuípe
465	Fazenda Grande	Povoado	Barra
466	Fazenda Salvação	Povoado	Alcobaca
467	Fedegosos	Povoado	Morro do Chapéu
468	Feira de Santana	Cidade	Feira de Santana
469	Feira Nova	Povoado	Brotas de Macaúbas
470	Ferradas	Vila	Itabuna
471	Figueirêdo	Povoado	Maracás
472	Filadélfia	Povoado	Pindobaçu
473	Firmino Alves	Vila	Ibicaraí
474	Flores	Povoado	Ruy Barbosa
475	Flores	Povoado	São Gonçalo dos Campos
476	Floresta Azul	Vila	Ibicaraí
477	Fojo	Povoado	Mutuípe
478	Formosa do Rio Preto	Vila	Ibipetuba
479	Forquilha	Povoado	Barreiras
480	França	Vila	Mundo Novo
481	Frei Apolônio	Povoado	Antas
482	Gabiarra	Vila	Santa Cruz Cabrália
483	Gabriel	Vila	Irecê
484	Gaçu	Povoado	Sapeaçu
485	Gado Bravo	Povoado	Seabra
486	Galeão	Vila	Cairu
487	Gamboa	Vila	Cairu
488	Gameleira	Povoado	Irecê
489	Gameleira	Povoado	Morro do Chapéu
490	Gameleira da Lapa	Vila	Bom Jesus da Lapa
491	Gameleira do Açuruá	Vila	Gentio do Ouro
492	Gandu	Vila	Ituberá
493	Garapuá	Povoado	Cairu
494	Gatos	Povoado	Correntina
495	Gavião	Vila	Riachão do Jacuípe
496	Gentio do Ouro	Cidade	Gentio do Ouro
497	Geolândia	Vila	Muritiba
498	Glória	Cidade	Glória
499	Góes Calmon	Povoado	Salvador
500	Gonçalo	Povoado	Jacobina
501	Gongogi	Vila	Ubaitaba
502	Guaí	Vila	Maragogipe
503	Guaibim	Povoado	Valença
504	Guajeru	Vila	Condeúba
505	Guanambi	Cidade	Guanambi
506	Guapira	Vila	Maragogipe
507	Guarani	Povoado	Prado
508	Guaratinga	Vila	Pôrto Seguro
509	Guerém	Vila	Valença
510	Guiné	Vila	Mucugê
511	Guiné de Baixo	Povoado	Mucugê
512	Guirapá	Vila	Urandi
513	Heliópolis	Vila	Cipó
514	Helvécia	Vila	Mucuri
515	Horizonte Novo	Povoado	Monte Santo
516	Humildes	Vila	Feira de Santana
517	Iaçu	Vila	Santa Terezinha
518	Ibatuí	Vila	Entre Rios
519	Ibiaçu	Vila	Maraú
520	Ibiaguí	Vila	Santana
521	Ibiajara	Vila	Paramirim
522	Ibiaporã	Vila	Mundo Novo
523	Ibiassucê	Vila	Caculé
524	Ibicaraí	Cidade	Ibicaraí
525	Ibicoara	Vila	Mucugê
526	Ibicuí	Cidade	Ibicuí
527	Ibipeba	Vila	Gentio do Ouro
528	Ibipetuba	Cidade	Ibipetuba

	Categoria	Subordinação administrativa — Município	pág.
[illegible]	Vila	Brotas de Macaúbas	3[illegible]
[illegible]	Vila	Ibitiara	12[illegible]
[illegible]	Povoado	Iguaí	1[illegible]
[illegible]	Vila	Itaberaba	1[illegible]
[illegible]	Vila	Barra	[illegible]
[illegible]	Vila	Alcobaça	[illegible]
[illegible]	Vila	Mucuri	2[illegible]
[illegible]	Vila	Camamu	[illegible]
[illegible]	Vila	Caravelas	[illegible]
[illegible]	Vila	Ipiaú	13[illegible]
[illegible]	Cidade	Ibitiara	1[illegible]
[illegible]	Vila	Maracás	20[illegible]
[illegible]	Vila	Caculé	47
[illegible]	Vila	Irecê	1[illegible]
[illegible]	Vila	Gentio do Ouro	1[illegible]
[illegible]	Vila	Ibicuí	11[illegible]
[illegible]	Vila	Chorrochó	7[illegible]
[illegible]	Vila	Paratinga	2[illegible]
[illegible]	Povoado	Vitória da Conquista	3[illegible]
[illegible]	Vila	Riachão do Jacuípe	27[illegible]
Icó	Povoado	Morro do Chapéu	2[illegible]
[illegible]	Povoado	Chorrochó	7[illegible]
[illegible]	Vila	Caetité	[illegible]
[illegible]	Vila	Senhor do Bonfim	34[illegible]
[illegible]	Vila	Barra	1[illegible]
[illegible]	Vila	Santa Inês	29[illegible]
[illegible]	Vila	Andaraí	1[illegible]
[illegible]	Vila	Camamu	[illegible]
[illegible]	Vila	Vitória da Conquista	37[illegible]
[illegible]	Vila	Jeremoabo	1[illegible]
[illegible]	Cidade	Iguaí	13[illegible]
[illegible]	Povoado	Ilhéus	1[illegible]
[illegible]	Povoado	Itaberaba	14[illegible]
[illegible]	Vila	Livramento do Brumado	1[illegible]
[illegible]	Povoado	Conceição do Coité	[illegible]
[illegible]	Vila	Xique-Xique	3[illegible]
[illegible]	Vila	Gentio do Ouro	1[illegible]
[illegible]	Povoado	Cícero Dantas	[illegible]
Ilha Formosa	Povoado	Santa Inês	[illegible]
Ilha Grande	Povoado	Camamu	[illegible]
Ilhéus	Cidade	Ilhéus	1[illegible]
Imbassaí	Povoado	Mata de São João	[illegible]
Imbuira	Vila	Boa Nova	3[illegible]
Incaibro	Povoado	Sento Sé	3[illegible]
Indaí	Vila	Mundo Novo	2[illegible]
Indaiá	Vila	Nilo Peçanha	2[illegible]
Inema	Vila	Ilhéus	12[illegible]
Inhambupe	Cidade	Inhambupe	1[illegible]
Inhatá	Vila	Santo Amaro	311
Inhaúmas	Vila	Santa Maria da Vitória	301
Inhaúmas	Povoado	Barreiras	2[illegible]
Inhobim	Vila	Vitória da Conquista	377
Inúbia	Vila	Piatã	258
Ipanema	Povoado	Irecê	139
Ipauaté	Povoado	Santa Inês	296
Ipecaetá	Vila	Santo Estevão	319
Ipiaú	Cidade	Ipiaú	132
Ipirá	Cidade	Ipirá	134
Ipitanga	Vila	Salvador	292
Ipiuna	Vila	Jaguaquara	173
Ipuaçu	Vila	Feira de Santana	108
Ipuçaba	Vila	Oliveira dos Brejinhos	246
Ipueira	Povoado	Itaberaba	141
Ipupiara	Vila	Brotas de Macaúbas	38
Iraci	Povoado	Jequié	181
[illegible]	Povoado	Irará	13[illegible]

Nº de ordem	Designação da localidade	Categoria	Subordinação do Município	
595	Irajuba	Vila	Santa Inês	
596	Iramaia	Vila	Barra da Estiva	
597	Iraporanga	Vila	Seabra	
598	Iraquara	Vila	Seabra	
599	Irará	Cidade	Irará	
600	Irecê	Cidade	Irecê	
601	Irundiara	Vila	Jacaraci	
602	Itabaí	Povoado	Encruzilhada	
603	Itabaína	Povoado	Valença	
604	Itaberaba	Cidade	Itaberaba	
605	Itaberoé	Povoado	Ituberá	
606	Itabuna	Cidade	Itabuna	
607	Itacaré	Cidade	Itacaré	
608	Itacava	Vila	Coração de Maria	
609	Itachama	Vila	Amargosa	
610	Itacira	Vila	Lençóis	
611	Itaetê	Vila	Andaraí	
612	Itagibá	Vila	Boa Nova	
613	Itaguaçu	Povoado	Livramento do Brumado	
614	Itaguira	Vila	Itabuna	
615	Itaiá	Vila	Ibicaraí	
616	Itaíba	Povoado	Itaberaba	
617	Itaibó	Vila	Jequié	
618	Itaitu	Vila	Jacobina	
619	Itajaí	Povoado	Poções	
620	Itaji	Vila	Jequié	
621	Itaji	Povoado	Belmonte	
622	Itajubaquara	Vila	Gentio do Ouro	
623	Itajuípe	Cidade	Itajuípe	
624	Itajuru	Vila	Jequié	
625	Italegre	Povoado	Baixa Grande	
626	Itamaracá	Povoado	Itabuna	
627	Itamari	Vila	Ituberá	
628	Itambé	Cidade	Itambé	
629	Itamira	Vila	Inhambupe	
630	Itamotinga	Vila	Juàzeiro	
631	Itamotinga	Povoado	Ilhéus	
632	Itanagé	Vila	Livramento do Brumado	
633	Itanagra	Vila	Mata de São João	
634	Itanhém	Vila	Alcobaça	
635	Itanhi	Vila	Jandaíra	
636	Itaparica	Cidade	Itaparica	
637	Itaparica	Povoado	Laje	
638	Itapé	Vila	Itabuna	
639	Itapebi	Vila	Belmonte	
640	Itapeipu	Vila	Jacobina	
641	Itapema	Povoado	Santo Amaro	
642	Itapemirim	Povoado	Miguel Calmon	
643	Itapetinga	Cidade	Itapetinga	
644	Itapicuru	Cidade	Itapicuru	
645	Itapicuru	Povoado	Itiúba	
646	Itapicuru	Povoado	Jacobina	
647	Itapiru	Vila	Serrinha	
648	Itapitanga	Vila	Ilhéus	127
649	Itapoan	Subdistrito	Salvador	291
650	Itaporã	Vila	Muritiba	235
651	Itapura	Vila	Miguel Calmon	220
652	Itaquara	Cidade	Itaquara	156
653	Itaquaraí	Vila	Brumado	42
654	Itarantim	Vila	Macarani	201
655	Itareru	Povoado	Santaluz	
656	Itati	Povoado	Ibicaraí	
657	Itati	Povoado	Itacaré	
658	Itatim	Povoado	Santa Terezinha	
659	Itatingui	Vila	Una	
660	Itazul	Povoado	Belmonte	

[illegible]	[illegible]	Categoria	Subordinação administrativa — Município	N.º [illegible] página
[illegible]	[illegible] do Serra	Vila	Campo Formoso	5[illegible]
[illegible]	[illegible]u	Cidade	Itiruçu	15[illegible]
[illegible]	[illegible]	Cidade	Itiúba	160
[illegible]	[illegible]	Povoado	Nilo Peçanha	2[illegible]
[illegible]	[illegible]	Vila	Ibicaraí	11[illegible]
[illegible]	Ituaçu	Cidade	Ituaçu	162
[illegible]	Ituberá	Cidade	Ituberá	16[illegible]
[illegible]	Itupeva	Vila	Alcobaça	[illegible]
[illegible]	Juiá	Vila	Carinhanha	6[illegible]
[illegible]	Jacoticaba	Povoado	Jacobina	1[illegible]
[illegible]	Jaburu	Povoado	Itaparica	152
[illegible]	Jacaraci	Cidade	Jacaraci	166
[illegible]	Jacarandá	Vila	Canavieiras	59
[illegible]	Jacarandá	Povoado	São Filipe	3[illegible]3
[illegible]	Jacaré	Povoado	Caculé	46
[illegible]	Jacaré	Povoado	Caetité	48
[illegible]	Jacareci	Povoado	Canavieiras	58
[illegible]	Jacobina	Cidade	Jacobina	1[illegible]8
[illegible]	Jacu	Vila	Santo Amaro	311
[illegible]	Jacuípe	Vila	São Sebastião do Passé	333
[illegible]	Jacuruna	Vila	Jaguaripe	177
[illegible]	Jaguaquara	Cidade	Jaguaquara	172
[illegible]	Jaguara	Vila	Feira de Santana	108
[illegible]	Jaguarari	Cidade	Jaguarari	174
[illegible]	Jaguaripe	Cidade	Jaguaripe	176
[illegible]	Jaíba	Vila	Feira de Santana	10[illegible]
[illegible]	Jandaíra	Cidade	Jandaíra	17[illegible]
[illegible]	Japomirim	Vila	Boa Nova	30
[illegible]	Japu	Vila	Ilhéus	127
[illegible]	Jardinópilis	Povoado	Alcobaça	[illegible]
[illegible]	Jatimana	Povoado	Nilo Peçanha	2[illegible]
[illegible]	Jatobá	Povoado	Livramento do Brumado	1[illegible]
[illegible]	Jenipapo	Povoado	Castro Alves	6[illegible]
[illegible]	Jenipapo	Povoado	Ubaíra	3[illegible]
[illegible]	Jequié	Cidade	Jequié	181
[illegible]	Jeremoabo	Cidade	Jeremoabo	1[illegible]
[illegible]	Jeribatuba	Vila	Itaparica	1[illegible]
[illegible]	Jiquiriçá	Cidade	Jiquiriçá	1[illegible]
[illegible]	Jitaúna	Vila	Jequié	18[illegible]
[illegible]	Joanina	Vila	Condeúba	[illegible]
[illegible]	João Amaro	Vila	Santa Terezinha	306
[illegible]	João Correia	Vila	Mucugê	228
[illegible]	João Rodrigues	Povoado	Barreiras	25
[illegible]	João Vaz	Povoado	Rio de Contas	283
[illegible]	João Vieira	Povoado	Serrinha	350
[illegible]	Jordão	Povoado	Taperoá	353
[illegible]	José Gonçalves	Vila	Vitória da Conquista	377
[illegible]	Juá	Povoado	Barra	19
[illegible]	Juá	Povoado	Glória	114
[illegible]	Juacêma	Vila	Jaguarari	174
[illegible]	Juàzeiro	Cidade	Juàzeiro	188
[illegible]	Juàzeiro	Povoado	Conceição do Coité	84
[illegible]13	Jubeba	Povoado	Laje	191
[illegible]14	Juçari	Vila	Itabuna	144
[illegible]5	Jucurucu	Vila	Prado	271
[illegible]16	Juerana	Vila	Caravelas	62
[illegible]17	Junco	Vila	Juàzeiro	188
[illegible]18	Junco	Povoado	Jacobina	169
[illegible]9	Jupaguá	Vila	Cotegipe	93
[illegible]20	Juraci	Vila	Maracás	208
[illegible]1	Jurema	Povoado	Urandi	368
[illegible]	Juremal	Vila	Juàzeiro	188
[illegible]	Jussiape	Vila	Barra da Estiva	23
[illegible]	Km 53	Povoado	Santo Antônio de Jesus	316
[illegible]	Lago	Povoado	Casa Nova	66
[illegible]	Lagoa	Povoado	Juàzeiro	188

	Designação da localidade	Categoria	Subordinação administrativa — Município	
727	Lagoa	Povoado	São Sebastião do Passé	
728	Lagoa Clara	Vila	Macaúbas	
729	Lagoa da Boa Vista	Povoado	Seabra	
730	Lagoa da Canabrava	Vila	Xique-Xique	
731	Lagoa de Dentro	Povoado	Brotas de Macaúbas	
732	Lagoa do Boi	Vila	Morro do Chapeu	
733	Lagoa do Meio	Povoado	Monte Santo	
734	Lagoa do Morro	Povoado	Brejões	
735	Lagoa do Padre	Povoado	Pilão Arcado	
736	Lagoa do Pires	Povoado	Uauá	
737	Lagoa do Prates	Povoado	Guanambi	
738	Lagoa Dourada	Povoado	Alcobaça	
739	Lagoa Grande	Povoado	Gentio do Ouro	
740	Lagoa Preta	Vila	Tremedal	
741	Lagoa Preta	Povoado	Paripiranga	
742	Lagoa Queimada	Povoado	Santa Inês	
743	Lagoa Real	Vila	Caetité	
744	Lagoa Redonda	Povoado	Entre Rios	
745	Lagoa Redonda	Povoado	Itapicuru	
746	Lagoatã	Povoado	Conceição do Coité	
747	Lagoinha	Povoado	Queimadas	
748	Laje	Cidade	Laje	
749	Lajedão	Vila	Caravelas	
750	Lajedinho	Vila	Ruy Barbosa	
751	Lajedo Alto	Vila	Santa Terezinha	
752	Laje do Banco	Vila	Itacaré	
753	Lajedo Tabocal	Vila	Maracás	
754	Lajinha	Povoado	Caculé	
755	Lamarão	Vila	Serrinha	
756	Lamarão do Passé	Vila	São Sebastião do Passé	
757	Lapão	Vila	Irecê	
758	Laranjeiras	Povoado	Sapeaçu	
759	Largo	Vila	Mundo Novo	
760	Lembrança	Povoado	Santo Amaro	
761	Lençóis	Cidade	Lençóis	
762	Leoventura	Povoado	Canavieiras	
763	Licínio de Almeida	Vila	Jacaraci	
764	Licuri	Vila	Seabra	
765	Limoeiro	Povoado	Feira de Santana	
766	Limoeiro	Povoado	Taperoá	
767	Limões	Povoado	Esplanada	
768	Livramento do Brumado	Cidade	Livramento do Brumado	
769	Lucaia	Vila	Poções	
770	Luiz Viana	Vila	Casa Nova	
771	Lustosa	Vila	Santo Amaro	
772	Maçacará	Vila	Euclides da Cunha	
773	Macacos	Povoado	Correntina	
774	Macajuba	Cidade	Macajuba	
775	Macambrira	Povoado	Cotegipe	
776	Macarani	Cidade	Macarani	
777	Macaúbas	Cidade	Macaúbas	
778	Machado Portela	Povoado	Maracás	
779	Macururé	Vila	Glória	
780	Madre de Deus	Vila	Salvador	282
781	Maètinga	Vila	Condeúba	88
782	Magalhães	Povoado	São Gonçalo dos Campos	327
783	Maiquenique	Vila	Macarani	201
784	Mairi	Cidade	Mairi	205
785	Malhada	Vila	Carinhanha	64
786	Malhada	Povoado	Santa Maria da Vitória	301
787	Malhada de Pedras	Povoado	Brumado	41
788	Malhada Nova	Povoado	Jeremoabo	
789	Malhador	Povoado	Ipirá	
790	Mandacaru	Vila	Condeúba	
791	Mandacaru	Povoado	Caculé	
792	Mandacaru	Povoado	Jequié	

(nome da localidade)	Categoria	Subordinação administrativa — Município	Nº da página
[illegible]	Povoado	Tucano	317
[illegible]	Vila	Palmas de Monte Alto	[illegible]
[illegible]	Povoado	Ituaçu	162
[illegible]	Vila	Jandaíra	1[illegible]
[illegible]	Vila	Caetité	4[illegible]
[illegible]	Vila	Ibipetuba	12[illegible]
[illegible]	Cidade	Maracás	[illegible]07
[illegible]	Cidade	Maragogipe	212
Maragogipinho	Vila	Aratuípe	1[illegible]
[illegible]	Povoado	Jeremoabo	184
[illegible]	Cidade	Maraú	2[illegible]5
[illegible]	Vila	Rio de Contas	284
[illegible]	Povoado	Remanso	27[illegible]
[illegible]	Subdistrito	Salvador	29[illegible]
[illegible]	Vila	Itaparica	15[illegible]
Maria Guarda	Povoado	Salvador	2[illegible]
Maria Quitéria	Vila	Feira de Santana	1[illegible]9
[illegible]	Vila	Valença	37[illegible]
Mariquita	Vila	Angical	13
Mascote	Vila	Canavieiras	5[illegible]
Massaroca	Vila	Juàzeiro	18[illegible]
Mata da Aliança	Vila	Santo Amaro	312
Mata de São João	Cidade	Mata de São João	21[illegible]
Mata do Bom Jesus	Povoado	Brotas de Macaúbas	3[illegible]
Mataripe	Vila	São Francisco do Conde	32[illegible]
Matataúba	Povoado	São Félix	3[illegible]1
Matina	Vila	Riacho de Santana	2[illegible]
Mato Grosso	Povoado	Palmas de Monte Alto	[illegible]
Mato Grosso	Povoado	Rio de Contas	28[illegible]
Matoim	Subdistrito	Salvador	2[illegible]1
Mearim	Povoado	Paratinga	2[illegible]0
Medeiros Neto	Vila	Alcobaça	[illegible]
Miguel Calmon	Cidade	Miguel Calmon	2[illegible]
Mimoso	Povoado	Inhambupe	12[illegible]
Minas do Espírito Santo	Vila	Brotas de Macaúbas	[illegible]
Minas do Mimoso	Vila	Sento Sé	[illegible]
Minuim	Povoado	Jeremoabo	[illegible]
Mirandela	Vila	Ribeira do Pombal	[illegible]
Miranga	Vila	Pojuca	2[illegible]
Mirangaba	Vila	Saúde	[illegible]
Mirante	Vila	Boa Nova	3[illegible]
Mirorós	Povoado	Gentio do Ouro	1[illegible]
Missão	Povoado	Angical	[illegible]
Missão do Saí	Povoado	Senhor do Bonfim	3[illegible]
Moendas	Povoado	Valença	3[illegible]
Mogiquiçaba	Vila	Belmonte	[illegible]
Mombaça	Povoado	Conceição do Almeida	[illegible]
Monsenhor Bastos	Povoado	Caetité	4[illegible]
Monte Alegre	Povoado	Ibipetuba	12[illegible]
Monte Alto	Povoado	Nova Soure	2[illegible]
Monte Cruzeiro	Vila	Santa Terezinha	3[illegible]6
Monte Gordo	Vila	Camaçari	52
Monte Recôncavo	Vila	São Francisco do Conde	326
Monte Santo	Cidade	Monte Santo	222
Morporá	Vila	Brotas de Macaúbas	39
Morro da Barra	Povoado	Brejões	36
Morro das Flores	Vila	Ruy Barbosa	287
Morro de São Paulo	Povoado	Cairu	51
Morro do Chapéu	Cidade	Morro do Chapéu	225
Morro do Gomes	Povoado	Gentio do Ouro	111
Morros	Povoado	Maracás	207
Mortugaba	Vila	Jacaraci	167
Mucambo	Povoado	Barreiras	25
Mucambo	Povoado	Brotas de Macaúbas	38
Mucambo	Povoado	Chorrochó	73
Mucambo	Povoado	Santa Maria da Vitória	301

	Designação da localidade	Categoria	Subordinação — Município	
	Mucugê	Cidade	Mucugê	
	Mucuri	Cidade	Mucuri	
	Mulungu do Morro	Vila	Morro do Chapéu	
	Mundo Novo	Cidade	Mundo Novo	
	Mundo Novo	Povoado	Santa Cruz Cabrália	
	Mundo Novo	Povoado	Sento Sé	
	Muniz Ferreira	Vila	Nazaré	
	Muritiba	Cidade	Muritiba	
	Mutá	Povoado	Jaguaripe	
	Mutãs	Vila	Guanambi	
869	Mutuípe	Cidade	Mutuípe	
870	Mutuns	Povoado	Itabuna	
871	Nagé	Vila	Maragogipe	
872	Nambis	Povoado	Inhambupe	
873	Nazaré	Cidade	Nazaré	
874	Nilo Peçanha	Cidade	Nilo Peçanha	
875	Nordestina	Vila	Queimadas	
876	Nossa Senhora das Candeias	Vila	Salvador	
877	Nossa Senhora dos Milagres	Vila	Amargosa	
878	Nova Alegria	Povoado	Prado	
879	Nova Canaã	Vila	Poções	
880	Nova Conquista	Povoado	Vitória da Conquista	
881	Nova Cruz	Povoado	Macajuba	
882	Nova Ibiá	Vila	Ituberá	
883	Nova Itaípe	Vila	Maracás	
884	Nova Itarana	Vila	Brejões	
885	Nova Palma	Povoado	Ubaitaba	
886	Nova Soure	Cidade	Nova Soure	
887	Nova Viçosa	Vila	Mucuri	
888	Novo Acre	Vila	Barra da Estiva	
889	Novo Horizonte	Povoado	Camamu	
890	Novo Horizonte	Povoado	Ibitiara	
891	Novo Paraíso	Vila	Santa Terezinha	
892	Nuguaçu	Vila	Saúde	
893	Nupeba	Vila	Cotegipe	
894	Olheiro	Povoado	São Gonçalo dos Campos	
895	Olhos d'Água	Povoado	Alagoinhas	
896	Olhos d'Água	Povoado	Brejões	
897	Olhos d'Água	Povoado	Jacobina	
898	Olhos d'Água do Cruzeiro	Povoado	Barra da Estiva	
899	Olhos d'Água do Sêco	Vila	Ibitiara	
900	Olhos d'Água do Serafim	Povoado	Ibitiara	
901	Olhos d'Água dos Grinaldos	Povoado	Cotegipe	
902	Olindina	Vila	Itapicuru	
903	Oliveira dos Brejinhos	Cidade	Oliveira dos Brejinhos	
904	Olivença	Vila	Ilhéus	
905	Onha	Vila	Nazaré	
906	Onze Mil Virgens	Povoado	Conceição da Feira	
907	Oriente Novo	Vila	Jequié	
908	Orobòzinho	Povoado	Maracás	
909	Ouricana	Vila	Canavieiras	
910	Ouriçangas	Vila	Irará	137
911	Ouricuri	Povoado	Casa Nova	
912	Ouricuri do Ouro	Vila	Brotas de Macaúbas	39
913	Ourives	Povoado	Ituaçu	162
914	Ouro Branco	Povoado	Jacobina	169
915	Ouro Fino	Povoado	Jaguaquara	172
916	Outeiro Redondo	Vila	São Félix	321
917	Pacatu	Vila	Feira de Santana	109
918	Paiaiá	Povoado	Nova Soure	244
919	Paiaiá	Povoado	Santo Estêvão	31
920	Paiol	Vila	Jacaraci	
921	Paiol	Povoado	Barra da Estiva	
922	Pajeú	Povoado	Macaúbas	
923	Palame	Vila	Esplanada	
924	Palmares	Povoado	Itapetinga	

Denominação da localidade	Categoria	Subordinação administrativa — Município	N.º da página
Palmas de Monte Alto	Cidade	Palmas de Monte Alto	248
Palmeira	Povoado	Rio Real	296
Palmeira do Mendes	Povoado	Seabra	339
Palmeiras	Cidade	Palmeiras	250
Palmeiras	Povoado	Iguaí	124
Palmeiras	Povoado	Ituaçu	190
Palmeiras	Povoado	Miguel Calmon	220
Palmeirinha	Povoado	Seabra	339
Panelas	Povoado	Catu	72
Parafuso	Povoado	Camaçari	52
Paramirim	Cidade	Paramirim	251
Paramirim	Povoado	São Francisco do Conde	325
Pataleca	Vila	Carinhanha	64
Paratigi	Vila	Castro Alves	69
Paratinga	Cidade	Paratinga	259
Paripe	Subdistrito	Salvador	291
Paripiranga	Cidade	Paripiranga	254
Passagem	Povoado	Livramento do Brumado	197
Passagem de Santana	Povoado	Barra da Estiva	22
Passagem dos Teixeiras	Povoado	Salvador	290
Passagem Graciosa	Povoado	Taperoá	370
Passé	Subdistrito	Salvador	291
Pastora	Vila	Entre Rios	103
Pataíba	Vila	Irará	137
Patamuté	Vila	Curaçá	97
Pati	Povoado	Itiruçu	150
Pau-a-Pique	Vila	Casa Nova	67
Pau Brasil	Vila	Canavieiras	59
Pau Cedro	Povoado	Conceição do Almeida	82
Pau d'Alho	Povoado	Prado	271
Pau de Candeia	Povoado	Acajutiba	1
Pau Ferro	Povoado	Ipirá	144
Pau Lavrado	Povoado	Catu	72
Paulo Afonso	Vila	Glória	114
Pé da Serra	Povoado	Riachão do Jacuípe	277
Pé da Serra	Povoado	Tremedal	360
Pé da Serra	Povoado	Tucano	360
Pedra	Povoado	Santo Amaro	310
Pedra Alta	Povoado	Serrinha	350
Pedra Branca	Povoado	Curaçá	97
Pedra Branca	Povoado	Santa Terezinha	306
Pedra Vermelha	Povoado	Monte Santo	227
Pedrão	Vila	Irará	137
Pedras	Povoado	Canavieiras	59
Pedras	Povoado	Entre Rios	103
Pedras	Povoado	Juàzeiro	188
Pedras	Povoado	Ribeira do Pombal	282
Pedras	Povoado	Una	366
Pedreiras	Povoado	São Félix	321
Peixe	Vila	Remanso	275
Penamar	Vila	Santana	304
Penão	Povoado	Itaguara	157
Penedo	Povoado	Glória	114
Penha	Povoado	Paratinga	254
Pereira	Povoado	Santa-luz	298
Periperi	Subdistrito	Salvador	291
Periperi	Povoado	Caculé	46
Periperi de Poções	Vila	Poções	265
Pescaria	Povoado	Ituberá	165
Petim	Vila	Castro Alves	69
Piabanha	Vila	Maraú	215
Piatã	Cidade	Piatã	257
Picado	Povoado	Santo Amaro	310
Piedade	Povoado	Maragogipe	212
Pilão Arcado	Cidade	Pilão Arcado	260
Pilões	Povoado	Guanambi	116

	Designação da localidade	Categoria	Subordinação administrativa — Município	
991	Pimenteira	Vila	Ilhéus	
992	Pindaí	Vila	Urandi	
993	Pindobaçu	Cidade	Pindobaçu	
994	Pindobas	Povoado	Ubaíra	
995	Pintadas	Vila	Ipirá	
996	Piragiba	Vila	Barra	
997	Piraí do Norte	Vila	Ituberá	
998	Pirajá	Subdistrito	Salvador	
999	Pirajá	Povoado	Prado	
1 000	Pirajuía	Vila	Jaguaripe	
1 001	Piranhas	Vila	Andaraí	
1 002	Piri	Vila	Sento Sé	
1 003	Pirípá	Vila	Condeúba	
1 004	Piritiba	Vila	Mundo Novo	
1 005	Pitanga	Povoado	Mata de São João	
1 006	Pituba	Povoado	Gentio do Ouro	
1 007	Plataforma	Subdistrito	Salvador	
1 008	Poço Central	Vila	Itacaré	
1 009	Poço da Pedra	Povoado	Casa Nova	
1 010	Poço de Fora	Vila	Curaçá	
1 011	Poções	Cidade	Poções	
1 012	Poções	Povoado	Cruz das Almas	
1 013	Pocoo	Vila	Remanso	
1 014	Poços	Povoado	Campo Formoso	
1 015	Poiri	Vila	Itacaré	
1 016	Pojuca	Cidade	Pojuca	
1 017	Ponta Baixa	Povoado	Itiúba	
1 018	Ponta de Areia	Vila	Caravelas	
1 019	Pontal	Povoado	Ibipetuba	
1 020	Ponte	Povoado	Jandaíra	
1 021	Ponte do Jiquiriçá	Povoado	Laje	
1 022	Ponto Chique	Vila	Iguaí	
1 023	Ponto Chique	Povoado	Riachão do Jacuípe	
1 024	Ponto da Serra	Povoado	São Miguel das Matas	
1 025	Ponto de Serra Preta	Povoado	Serra Preta	
1 026	Ponto do Cristal	Povoado	Camamu	
1 027	Ponto Novo	Vila	Saúde	
1 028	Ponto Novo	Povoado	Boa Nova	
1 029	Portão	Subdistrito	Salvador	
1 030	Portão	Povoado	Muritiba	
1 031	Pôrto da Passagem	Povoado	Castro Alves	
1 032	Pôrto das Pedras	Povoado	Sento Sé	
1 033	Pôrto do Saulpe	Povoado	Entre Rios	
1 034	Pôrto Novo	Vila	Santana	
1 035	Pôrto Seguro	Cidade	Pôrto Seguro	
1 036	Pôsto da Mata	Povoado	Mucuri	
1 037	Potiraguá	Vila	Canavieiras	
1 038	Pouco Ponto	Povoado	São Sebastião do Passé	
1 039	Poxim do Sul	Vila	Canavieiras	
1 040	Prado	Cidade	Prado	
1 041	Praia do Forte	Povoado	Mata de São João	
1 042	Prazeres	Povoado	Jaguaripe	177
1 043	Prazeres	Povoado	Jiquiricá	186
1 044	Quaraçu	Vila	Vitória da Conquista	377
1 045	Queimadas do Canto	Povoado	Miguel Calmon	220
1 046	Queimadas	Cidade	Queimadas	272
1 047	Queimadas	Povoado	Pilão Arcado	2
1 048	Queimadinhas	Povoado	Maracás	
1 049	Quicé	Povoado	Senhor do Bonfim	3
1 050	Quijingue	Vila	Tucano	
1 051	Quitungo	Povoado	Maraú	
1 052	Quixaba	Vila	Oliveira dos Brejinhos	
1 053	Quixabeira	Povoado	Muritiba	
1 054	Quizambu	Povoado	Alagoinhas	
1 055	Ramalho	Povoado	Caribanha	
1 056	Raso	Povoado	Nova Soure	

Categoria	Subordinação administrativa — Município	N.º do índice
Povoado	Xique-Xique	379
Povoado	Andaraí	10
Cidade	Remanso	274
Vila	Ibitiara	123
Povoado	Santana	303
Povoado	Coração de Maria	89
Povoado	Muritiba	235
Vila	Conceição do Coité	74
Vila	Cotegipe	93
Cidade	Riachão do Jacuípe	277
Povoado	Valença	374
Povoado	Cotegipe	92
Vila	Utinga	371
Povoado	Gentio do Ouro	111
Povoado	Glória	114
Povoado	Remanso	275
Povoado	São Sebastião do Passé	333
Vila	Alagoinhas	2
Povoado	Ruy Barbosa	287
Povoado	Queimadas	272
Povoado	Barreiras	25
Povoado	Xique-Xique	379
Povoado	Uauá	35
Cidade	Riacho de Santana	279
Povoado	Seabra	339
Povoado	Sento Sé	345
Povoado	Oliveira dos Brejinhos	24
Povoado	Santa Inês	296
Vila	Curaçá	97
Vila	Cipó	77
Cidade	Ribeira do Pombal	281
Povoado	Piatã	286
Povoado	Encruzilhada	90
Vila	Macaraní	201
Povoado	Paramirim	251
Vila	Conceição do Almeida	82
Povoado	Caculé	47
Povoado	Nilo Peçanha	296
Cidade	Rio de Contas	295
Vila	Caculé	47
Vila	Ilhéus	127
Povoado	Ituberá	165
Povoado	Oliveira dos Brejinhos	246
Povoado	Queimadas	272
Vila	Paramirim	252
Povoado	Glória	114
Vila	Santo Amaro	312
Povoado	Taperoá	354
Cidade	Rio Real	286
Povoado	Salvador	290
Povoado	Juàzeiro	188
Vila	Glória	114
Povoado	Euclides da Cunha	105
Povoado	Itacaré	147
Povoado	Euclides da Cunha	105
Povoado	Ilhéus	126
Povoado	Ibicaraí	117
Povoado	Andaraí	10
Cidade	Ruy Barbosa	287
Povoado	Barra	19
Povoado	Jacaraci	166
Povoado	Serrinha	350
Povoado	Juàzeiro	188
Povoado	Xique-Xique	379
Vila	Pilão Arcado	261
Vila	Conceição do Coité	84

Ordem de	Designação da localidade	Categoria	Localização administrativa — Município
123	Salgado	Povoado	Castro Alves
124	Salgado Melão	Povoado	Glória
125	Salinas da Margarida	Vila	Itaparica
126	Salvador	Cidade	Salvador
127	Sambaíba	Vila	Itapicuru
128	Sambaíba	Povoado	Barra
129	Sambaituba	Povoado	Ilheus
130	Santa Brígida	Vila	Jeremoabo
131	Santa Cruz Cabrália	Cidade	Santa Cruz Cabrália
132	Santa Cruz da Vitória	Vila	Ibicaraí
133	Santa Inês	Cidade	Santa Inês
134	Santa Isabel	Povoado	Ibicaraí
135	Santa Luzia	Povoado	Caetité
136	Santa Luzia	Povoado	Canavieiras
137	Santa Luzia Velha	Povoado	Macajuba
138	Santa Maria	Povoado	Belmonte
139	Santa Maria da Vitória	Cidade	Santa Maria da Vitória
140	Santa Quitéria	Povoado	Ibotiara
141	Santa Rosa	Povoado	Conceição do Coité
142	Santa Rosa	Povoado	Jaguarari
143	Santa Rosa	Povoado	Monte Santo
144	Santa Terezinha	Cidade	Santa Terezinha
145	Santa Terezinha	Povoado	Jequié
146	Santa Terezinha	Povoado	Macaúbas
147	Santaluz	Cidade	Santaluz
148	Santana	Cidade	Santana
149	Santana de Itaquaraí	Povoado	São Gonçalo dos Campos
150	Santanópolis	Vila	Irará
151	Santarém	Povoado	Paramirim
152	Santiago do Iguápe	Vila	Cachoeira
153	Santo Amaro	Cidade	Santo Amaro
154	Santo André	Povoado	Santa Cruz Cabrália
155	Santo Antônio	Povoado	Caculé
156	Santo Antônio	Povoado	Irará
157	Santo Antônio	Povoado	Santana
158	Santo Antônio de Aldeia	Povoado	Maragogipe
159	Santo Antônio de Barcelona	Vila	Caravelas
160	Santo Antônio de Jesus	Cidade	Santo Antônio de Jesus
161	Santo Antônio dos Prazeres	Povoado	Feira de Santana
162	Santo Estevão	Cidade	Santo Estevão
163	Santo Estevão	Povoado	São Francisco do Conde
164	Santo Inácio	Vila	Gentio do Ouro
165	São Bento das Lajes	Povoado	Mairi
166	São Bento das Lajes	Povoado	São Francisco do Conde
167	São Bernardo	Povoado	Jaguaripe
168	São Braz	Povoado	Santo Amaro
169	São Caetano	Subdistrito	Salvador
170	São Desidério	Vila	Barreiras
171	São Domingos	Povoado	Conceição do Coité
172	São Félix	Cidade	São Félix
173	São Filipe	Cidade	São Filipe
174	São Filipe	Povoado	Tremedal
175	São Francisco	Povoado	Glória
176	São Francisco	Povoado	Nilo Peçanha
177	São Francisco do Conde	Cidade	São Francisco do Conde
178	São Francisco do Paraguaçu	Povoado	Cachoeira
179	São Gonçalo dos Campos	Cidade	São Gonçalo dos Campos
180	São João	Povoado	Angical
181	São João	Povoado	Palmeiras
182	São João	Povoado	Riachão do Jacuípe
183	São João da Fortaleza	Vila	Cícero Dantas
184	São João do Cazumbá	Povoado	Feira de Santana
185	São João do Panelinha	Povoado	Canavieiras
186	São João do Sul	Povoado	Pôrto Seguro
187	São Joaquim	Povoado	Macaúbas
188	São José	Povoado	Chorrochó

	Denominação da localidade	Categoria	Subordinação administrativa	
			Município	pág.
	São José	Povoado	Gentio do Ouro	11
	São José	Povoado	Itabuna	14
	São José	Povoado	Jacaraci	1
	São José	Povoado	Macaúbas	
193	São José	Povoado	Seabra	3
194	São José do Jacuipe	Vila	Jacobina	1
195	São José do Prado	Vila	Prado	2
196	São Miguel das Matas	Cidade	São Miguel das Matas	
197	São Nicolau	Povoado	Feira de Santana	
198	São Roque	Povoado	Coaraci	
199	São Roque	Povoado	Feira de Santana	1
200	São Roque	Povoado	São Francisco do Conde	3
201	São Roque	Povoado	Utinga	3
202	São Roque do Paraguaçu	Vila	Maragogipe	
203	São Roque do Paratigi	Povoado	Castro Alves	
204	São Sebastião	Povoado	Cairu	
205	São Sebastião de Utinga	Povoado	Lençóis	1
206	São Sebastião do Passé	Cidade	São Sebastião do Passé	
207	São Timóteo	Vila	Livramento do Brumado	1
208	São Tomé	Povoado	Campo Formoso	
209	São Tomé	Povoado	Gentio do Ouro	1
210	Sapatuí	Povoado	Conceição do Almeida	
211	Sapeaçu	Cidade	Sapeaçu	3
212	Sapucaia	Povoado	Itambé	1
213	Sapucaia	Povoado	Sapeaçu	3
214	Sapucaia do Caminhoá	Povoado	Cruz das Almas	
215	Sarapuí	Povoado	Valença	3
216	Sátiro Dias	Vila	Inhambupe	1
217	Saubara	Vila	Santo Amaro	
218	Saudável	Vila	Brotas de Macaúbas	
219	Saúde	Cidade	Saúde	3
220	Sauipe	Povoado	Alagoinhas	
221	Seabra	Cidade	Seabra	
222	Segrêdo	Povoado	Seabra	3
223	Senhor do Bonfim	Cidade	Senhor do Bonfim	
224	Sento Sé	Cidade	Sento Sé	3
225	Sergi	Vila	São Gonçalo dos Campos	
226	Serra Branca	Povoado	Santaluz	
227	Serra da Canabrava	Vila	Uauá	
228	Serra das Almas	Povoado	Ribeira do Pombal	2
229	Serra de Itiúba	Povoado	Itiúba	1
230	Serra do Pateirão	Povoado	Encruzilhada	1
231	Serra Grande	Vila	Valença	3
232	Serra Grande	Povoado	Cícero Dantas	
233	Serra Preta	Cidade	Serra Preta	3
234	Serrinha	Cidade	Serrinha	3
235	Serrolândia	Vila	Jacobina	1
236	Serrote	Povoado	Santo Estêvão	3
237	Setembro	Povoado	Carinhanha	6
238	Sincorá Velho	Povoado	Barra da Estiva	2
239	Sítio	Povoado	Conde	8
240	Sítio	Povoado	Feira de Santana	1
241	Sítio do Destêrro	Povoado	Castro Alves	6
242	Sítio do Mato	Vila	Bom Jesus da Lapa	3
243	Sítio do Meio	Vila	Castro Alves	6
244	Sítio do Meio	Povoado	Entre Rios	1
245	Sítio do Quinto	Vila	Jeremoabo	1
246	Sítio Grande	Vila	Barreiras	2
247	Sítio Novo	Vila	Catu	7
248	Sobrado	Vila	Casa Nova	6
249	Sofia	Povoado	Nazaré	2
250	Suape	Povoado	Salvador	2
251	Subaúma	Vila	Entre Rios	1
	Suçurana	Vila	Ituaçu	1
	Tabimã	Povoado	Livramento do Brumado	1
	Tabocas	Povoado	Angical	1

	Designação da localidade	Categoria	Subdistrito / Município	
	Taboleiro	Povoado	Carinhanha	
	Taboleiro	Povoado	Maraú	
	Taboleiro	Povoado	Mutuípe	
	Taboleiro das Almas	Povoado	Conceição do Almeida	
	Taboleiro do Castro	Vila	Castro Alves	
	Taboquinhas	Vila	Itacaré	
	Tabúa	Povoado	Jacobina	
	Taguá	Vila	Cotegipe	
	Taitinga	Povoado	Nazaré	
	Tamanco	Povoado	Miguel Calmon	
	Tamburi	Vila	Maracás	
	Tanhaçu	Vila	Ituaçu	
	Tanque	Povoado	Piatã	
	Tanque Novo	Vila	Macaúbas	
	Tanque Novo	Povoado	Juàzeiro	
	Tanquinho	Vila	Feira de Santana	
	Tanquinho	Povoado	Irecê	
	Tapera	Povoado	Santo Estevão	
	Tapera do Lima	Povoado	Itapicuru	
	Taperoá	Cidade	Taperoá	
	Tapiracanga	Vila	Barreiras	
	Tapiraipe	Vila	Ruy Barbosa	
	Tapirama	Vila	Ubaitaba	
	Tapiramutá	Vila	Mundo Novo	
	Tapiranga	Vila	Miguel Calmon	
	Tapuia	Vila	Camamu	
	Tapúias	Povoado	Cairu	
	Taquarendi	Vila	Saúde	
	Taquarinha	Vila	Mucuri	
	Tartaruga	Vila	Amargosa	
	Tauá	Povoado	Santo Amaro	
	Tauape	Vila	Urandi	
	Teotônio	Povoado	Rio Real	
	Terra Boa	Vila	Santo Amaro	
	Terra Dura	Povoado	Taperoá	
	Terra Preta	Povoado	Valença	
	Tesourinhas	Povoado	Ipiaú	
	Tijuaçu	Vila	Senhor do Bonfim	
	Tijuco	Povoado	Cipó	
	Timbó	Povoado	Esplanada	
	Timbora	Povoado	Muritiba	
	Tinguatiba	Vila	São Gonçalo dos Campos	
	Tiquaruçu	Vila	Feira de Santana	
	Tiririca	Vila	Xique-Xique	
	Torrinha	Povoado	Barra	
	Tracupá	Povoado	Tucano	
	Trancoso	Povoado	Pôrto Seguro	
	Tranqueiras	Povoado	Ituaçu	
	Traripe	Vila	Santo Amaro	
304	Tremedal	Cidade	Tremedal	
305	Tremembé	Povoado	Maraú	21
306	Tres Bocas	Povoado	Cruz das Almas	5
307	Tres Braços	Povoado	Ubaíra	
308	Tres Morros	Vila	Maracás	208
309	Triunfo	Povoado	Antas	15
310	Triunfo do Sincorá	Vila	Barra da Estiva	23
311	Tucano	Cidade	Tucano	357
312	Tuiutiba	Povoado	Campo Formoso	56
313	Tupim	Vila	Itaberaba	142
314	Uauá	Cidade	Uauá	359
315	Ubaíra	Cidade	Ubaíra	361
316	Ubaitaba	Cidade	Ubaitaba	
317	Ubatã	Cidade	Ubatã	
318	Ubiraçaba	Vila	Brumado	
319	Ubiraitá	Vila	Andaraí	
	Uibaí	Vila	Xique-Xique	

	Designação da localidade	Categoria	Subordinação administrativa — Município	N.º da página
[illegible]	Umburanas	Povoado	Brumado	[illegible]
[illegible]	Umburanas	Povoado	Ipirá	134
[illegible]	Umburanas	Povoado	Maracás	207
[illegible]	Umburanas	Povoado	Senhor do Bonfim	3[illegible]
[illegible]	Umbuzeiro	Povoado	Itapicuru	1[illegible]
[illegible]	Umbuzeiro	Povoado	Mundo Novo	2[illegible]
[illegible]	Umbuzeiro dos Santos	Povoado	Rio de Contas	2[illegible]
[illegible]	Una	Cidade	Una	3[illegible]
359	Una Mirim	Povoado	Valença	37[illegible]
[illegible]	União Bahiana	Povoado	Belmonte	2[illegible]
[illegible]	União Queimada	Povoado	Itajuípe	14[illegible]
[illegible]	Upabucu	Povoado	Itiruçu	1[illegible]
[illegible]	Urandi	Cidade	Urandi	3[illegible]
[illegible]	Uruçuca	Cidade	Urucuca	37[illegible]
[illegible]	Utinga	Cidade	Utinga	[illegible]
[illegible]	Valença	Cidade	Valença	37[illegible]
[illegible]	Valente	Vila	Conceição do Coité	8[illegible]
[illegible]	Valentim	Povoado	Boa Nova	2[illegible]
[illegible]	Vale Verde	Vila	Pôrto Seguro	2[illegible]
[illegible]	Vanderlei	Vila	Cotegipe	9[illegible]
[illegible]	Vargem da Pedra	Povoado	Santaluz	2[illegible]
[illegible]	Vargens	Povoado	Itiruçu	1[illegible]
[illegible]	Várzea	Povoado	Valença	37[illegible]
[illegible]	Várzea da Ema	Povoado	Chorrochó	7[illegible]
[illegible]	Várzea da Roça	Povoado	Mairi	2[illegible]
[illegible]	Várzea da Canabrava	Povoado	Seabra	3[illegible]
[illegible]	Várzea da Pedra	Povoado	Serrinha	[illegible]
[illegible]	Várzea do Poço	Vila	Miguel Calmon	2[illegible]
[illegible]	Várzea do Caldas	Vila	Seabra	3[illegible]
[illegible]	Várzea do Cerco	Vila	Morro do Chapéu	2[illegible]
[illegible]	Várzea Grande	Povoado	Livramento do Brumado	1[illegible]
[illegible]	Várzea Grande	Povoado	Pindobaçu	2[illegible]
[illegible]	Várzea Nova	Vila	Jacobina	17[illegible]
[illegible]	Várzeas	Vila	Barreiras	2[illegible]
[illegible]	Varzêdo	Vila	Santo Antônio de Jesus	3[illegible]
[illegible]	Varzinha	Povoado	Itapicuru	[illegible]
[illegible]	Velame	Povoado	Seabra	[illegible]
[illegible]	Velha Boipeba	Vila	Cairu	[illegible]
[illegible]	Venda	Povoado	Tremedal	3[illegible]
[illegible]	Ventura	Vila	Morro do Chapéu	2[illegible]
[illegible]	Vera Cruz de Itaparica	Vila	Itaparica	1[illegible]
[illegible]	Vereda	Povoado	Piatã	2[illegible]
[illegible]	Vila Velha	Povoado	Itapicuru	1[illegible]
[illegible]	Vila Velha de Jiquiriçá	Povoado	Valença	37[illegible]
[illegible]	Viração	Povoado	Baixa Grande	17
[illegible]	Vista Nova	Vila	Poções	2[illegible]
[illegible]	Vitória da Conquista	Cidade	Vitória da Conquista	37[illegible]
[illegible]	Volta Grande	Povoado	Morro do Chapéu	22[illegible]
[illegible]	Voturuna	Vila	Jeremoabo	185
[illegible]70	Wagner	Povoado	Lençóis	194
371	Xique-Xique	Cidade	Xique-Xique	379
372	Zuca	Povoado	Ruy Barbosa	287

	Itinerário	Tempo (hora)	Distância (km ou mi)	Meio de transporte	Preço (Cr$)
ACAJUTIBA					
1 — Aos principais povoados:					
a) DE CANDEIA (1 via)					
a) Ferroviária	Acajutiba — Pau de Candeia	1,30	9 km	Cavalo	Ajuste
b) Aos demais distritos:					
(Tem apenas o município sede)					
2 — Aos demais municípios limítrofes:					
a) ESPLANADA (3 vias)					
a) Ferroviária . . .	Acajutiba — Esplanada	0,33	21 km	Trem (VFFLB)	7,00 — 5,00
b) Rodoviária . . .	Acajutiba — Esplanada	0,50	21 km	Auto ou cam.	Ajuste
c) Animal	Acajutiba — Esplanada	3,30	21 km	Cavalo	Ajuste
b) INHAMBUPE (3 vias)					
a) Combinada: Ferroviária . .	Acajutiba — Esplanada — (Lagoa Redonda) — Entre Rios — (Sitio do Meio) — (Capianga) — (Sauípe) Alagoinhas	3,30	95 km	Trem (VFFLB)	36,00 — 25,00
b) Rodoviária . . .	Alagoinhas — (Riacho da Guia) — (Boa Vista) — Inhambupe	1,00	44 km	Onibus	60,00
c) Rodoviária . . .	Acajutiba — (Aporá) — (Itamira) — Inhambupe	1,30	48 km	Caminhão	Ajuste
d) Animal	Acajutiba — Inhambupe . ..	8,00	48 km	Cavalo	50,00
c) ITAPICURU (1 via)					
a) Animal	Acajutiba — Itapicuru	9,00	54 km	Cavalo	Ajuste
d) RIO REAL (2 vias)					
a) Ferroviária . . .	Acajutiba — Rio Real	1,10	34 km	Trem (VFFLB)	12,00 — 9,00
b) Animal	Acajutiba — Rio Real	5,30	34 km	Cavalo	Ajuste
e) A *Salvador* (2 vias)					
a) Ferroviária . . .	Acajutiba — Esplanada — Entre Rios — Alagoinhas — Catu — Pojuca — Mata de São João — Camaçari — Salvador	7,00	227 km	Trem (VFFLB)	74,00 — 53,00
b) Rodoviária . . .	Acajutiba — Inhambupe — Alagoinhas — Catu — Pojuca — Mata de São João — Camaçari — Salvador ..	7,30	225 km	Automóvel	Ajuste
3 — A *Capital Federal* (2 vias)					
a) Combinada: a) Ferrovia	Acajutiba — Salvador (já descrita)				

Localidades extremas e espécie de vias	*Itinerários*	*Tempo (hora)*	*Distância (km ou m)*	*Meio de transporte*	*Preço*
1) 2ª etapa	Salvador — Capital Federal (ver Salvador)				
2) rodoviária . . .	Acajutiba — Inhambupe — Alagoinhas — Catu — São Sebastião do Passé — Feira de Santana — Santo Estevão — Jequié — Poções — Vitória da Conquista — Medina — Teófilo Otoni — Governador Valadares — Inhapim — Caratinga — Muriaé — Laranjal — Leopoldina — Sapucaia — Petropolis — Capital Federal	70,00	1 776 km	Automóvel	A[illegible]
A) *ALAGOINHAS*					
A — *Aos principais povoados:*					
—OLHOS D'ÁGUA (2 vias)					
1) rodoviária . . .	Alagoinhas — Olhos d'Água .	1,00	20 km	Automóvel	A[illegible]
2) vicinal	Alagoinhas — Olhos d'Água .	4,00	24 km	Cavalo	[illegible]
—QUIZAMBU (1 via)					
1) vicinal	Alagoinhas — Riacho da Guia — Quizambu	5,00	30 km	Cavalo	5[illegible]
—SAUIPE (3 vias)					
1) ferroviária . . .	Alagoinhas — Sauípe	0,30	17 km	Trem (VFFLB)	6,[illegible] — A[illegible]
2) rodoviária . . .	Alagoinhas — Sauípe	0,40	18 km	Automóvel	Aju[illegible]
3) vicinal	Alagoinhas — Sauípe	3,00	18 km	Cavalo	5[illegible]
B — *Às sedes distritais:*					
—ARAÇÁS (2 vias)					
1) rodoviária . . .	Alagoinhas — Araçás	1,40	34 km	Automóvel	A[illegible]
2) vicinal	Alagoinhas — Araçás	6,00	36 km	Cavalo	[illegible]
—ARAMARÍ (3 vias)					
1) ferroviária . . .	Alagoinhas — Aramari	0,25	13 km	Trem (VFFLB)	[illegible]
2) rodoviária . . .	Alagoinhas — Aramari	0,30	14 km	Automóvel	Aj[illegible]
3) vicinal	Alagoinhas — Aramari	2,00	14 km	Cavalo	[illegible]
—BOA UNIÃO (2 vias)					
1) rodoviária . . .	Alagoinhas — Boa União . . .	0,20	9 km	Automóvel	Aj[illegible]
2) vicinal	Alagoinhas — Boa União . .	2,00	12 km	Cavalo	50,00
—RIACHO DA GUIA (2 vias)					
1) rodoviária . . .	Alagoinhas — Riacho da Guia	0,40	25 km	Ônibus	40,00
2) vicinal	Alagoinhas — Riacho da Guia	4,00	24 km	Cavalo	50,00
C — *Às sedes municipais limitrofes:*					
—CATÚ (3 vias)					
1) ferroviária . . .	Alagoinhas — (Narandiba) — (Sítio Novo) — (Pau Lavrado) — Catu	0,50	31 km	Trem (VFF[illegible])	[illegible]

	Itinerário	Tempo (hora)	Distância (km ou mi)	Meio de transporte	Preço (Cr$)
	Alagoinhas — (Pau Lavrado) — Catu	0,45	30 km	Auto ou cam	Ajuste
	Alagoinhas — Catu	5,00	31 km	Cavalo	Ajuste
	Alagoinhas — (Sauípe) — (Capianga) — (Sítio do Meio) — Entre Rios	1,30	54 km	Trem (VFFLB)	19,00 —
	Alagoinhas — (Riacho da Guia) — (Ibatuí) — Entre Rios	2,00	73 km	Caminhão	30,00
	Alagoinhas — (Sauípe) — (Sítio do Meio) — Entre Rios	9,00	54 km	Cavalo	Ajuste
	Alagoinhas — (Riacho da Guia) — (Boa Vista) — Inhambupe	1,00	44 km	Ônibus	60,00
	Alagoinhas — Inhambupe ..	7,00	44 km	Cavalo	Ajuste
	Alagoinhas — (Aramari) — (Ouriçanguinhas) — (Barra)	3,00	65 km	Trem (VFFLB)	23,00 —
	(Barra) — Irará	1,00	24 km	Automóvel	Ajuste
	Alagoinhas — (Ouriçanguinhas) — Irará	2,00	56 km	Auto ou cam.	Ajuste
	Alagoinhas — (Pedrão) — Irará	9,00	54 km	Cavalo	Ajuste
	Alagoinhas — (Narandiba) — (Sítio Novo) — (Pau Lavrado) — Catu — (Santiago) — (Irapuí) — Pojuca — (Pitanga) — Mata de São João	1,45	55 km	Trem (VFFLB)	19,00 —
	Alagoinhas — Catu — Pojuca — Mata de São João	2,30	67 km	Auto ou cam.	Ajuste
	Alagoinhas — Catu — Pojuca — Mata de São João	9,00	54 km	Cavalo	Ajuste
	Alagoinhas — (Narandiba) — (Sítio Novo) — (Pau Lavrado) — Catu — (Santiago) — (Irapuí) — Pojuca	1,10	42 km	Trem (VFFLB)	15,00 —
	Alagoinhas — (Pau Lavrado) — Catu — Pojuca	1,00	42 km	Automóvel	Ajuste
	Alagoinhas — (Sítio Novo) — (Pau Lavrado) — Catu — (Central) — Pojuca ..	7,00	42 km	Cavalo	Ajuste
	Alagoinhas — (Narandiba) — (Sítio Novo) — (Pau La-				

[illegible] e espécie de vias	Itinerários	Tempo (hora)	Distância (km ou mi)	Meio de transporte	[illegible]
	vrado) — Catu — (Santiago) — (Trapuí) — Pojuca — (Pitanga) — Mata de São João — (Jupema) — (Amado Bahia) — (Dias d' Ávila) — Camaçarí — (Carmo) — (Parafuso) — (Góes Calmon) — (Água Comprida) — (Santa Luzia) — (Mapele)	3,40	101 km	Trem (VFFLB)	[illegible]
[illegible] 2.ª) etapa	(Mapele) — (Passagem dos Teixeiras) — (Pasto de Fora) — (Querente) — (Maçuí) — (Nossa Senhora das Candeias) — (São Gonçalo) — (Cinco Rios) — (Pouco Ponto) — (Oscar Taylor) — (Buranhém) — (Traripe) — (Boa Vista) — (Pilar) — Santo Amaro)	2,50	57 km	Trem (VFFLB)	[illegible]
[illegible] rodoviária	Alagoinhas — (Pau Lavrado) — Catu — (Bela Flor) — São Sebastião do Passé — — (Jacuípe) — (Mata da Aliança) — (Traripe) — (Tanque da Senzala) — (Campinhos) — Santo Amaro	4,00	131 km	Auto ou cam.	[illegible]
[illegible] vicinal	Alagoinhas — (Barão do Bom Jardim) — Santo Amaro .	13,00	78 km	Cavalo	[illegible]
[illegible] — *A Salvador* (2 vias)					
[illegible] ferroviária	Alagoinhas — Catu — Pojuca — Mata de São João — Camaçarí — Salvador	3,15	123 km	Trem (VFFLB)	43,00 — [illegible]
[illegible] rodoviária	Alagoinhas — Catu — Pojuca — Mata de São João — Camaçari — Salvador	4,00	133 km	Automóvel	Ajuste
[illegible] — *A Capital Federal* (3 vias)					
[illegible] mista:					
[illegible] ferroviária	Alagoinhas — Cipó — Serrinha — Santaluz — Queimadas — Itiúba — Senhor do Bonfim — Jaguararí — Juàzeiro	19,00	447 km	Trem (VFFLB)	129,00 — [illegible]
b) fluvial	Juàzeiro — Pirapora (ver Juàzeiro)				
c) ferroviária	Pirapora — Corinto — Curvelo — Sete Lagoas — Belo Horizonte — Barbacena — Santos Dumont — Juiz de Fora — Tres Rios — Paraíba do Sul — Capital Federal	30,00	1 006 km	Trem (EFCB)	300,00 — [illegible]
[illegible] mista:					
[illegible] ferroviária	Alagoinhas — Salvador — (já descrita)				

	Itinerários	Tempo (hora)	Distância (km ou mi)	Meio de transporte	Preço (Cr$)
	Salvador — Capital Federal (ver Salvador)				
	Alagoinhas — Catu — São Sebastião do Passé — Feira de Santana — Santo Estevão — Jequié — Poções — Vitória da Conquista — Medina — Teófilo Otoni — Inhapim — Caratinga — Muriaé — Laranjal — Leopoldina — Sapucaia — Petrópolis — Capital Federal	67,00	1 684 km	Automóvel	Ajuste
	OBRA				
	dos principais acessos:				
	MPA (1 via)				
	inal	Alcobaça — Água Limpa	21,00	130 km	Cavalo	120,00
	DA SALVA- (1 via)				
	rodoviária	Alcobaça — Medeiros Neto .	5,00	152 km	Automóvel	500,00
	inal	Medeiros Neto — Fazenda Salvação	6,00	38 km	Cavalo	60,00
	OPOLIS (1 via)					
	inal	Alcobaça — Jardinópolis	15,00	94 km	Cavalo	80,00
	DOURADA (1 via)					
	rodoviária	Alcobaça — Itanhém	7,00	195 km	Automóvel	600,00
	inal	Itanhém — Lagoa Dourada .	4,00	24 km	Cavalo	30,00
	s sedes distri-					
	GA (1 via)					
	ista:					
	rodoviária	Alcobaça — Itanhém	7,00	195 km	Automóvel	600,00
	inal	Itanhém — Batinga	15,00	91 km	Cavalo	120,00
	OEIRA DO TO (1 via)					
	mista:					
	rodoviária . . .	Alcobaça — Fazenda Dário Coelho	4,00	112 km	Automóvel	450,00
	inal	Fazenda Dário Coelho — Cachoeira do Mato	9,00	54 km	Cavalo	60,00
	(1 via)					
	rodoviária . . .	Alcobaça — Medeiros Neto — Ibirajá	7,00	180 km	Automóvel	800,00

Localidades extremas Número e espécie de vias	Itinerários	Tempo (hora)	Distância (km ou mi)	Meio de transporte	
1—ITANHÉM (2 vias)					
1.ª) rodoviária . . .	Alcobaça — Medeiros Neto — Itanhém	7,00	195 km	Automóvel	
2.ª) vicinal	Alcobaça — Itanhém	45 00	252 km	Cavalo	
2—ITUPEVA (1 via)					
1.ª) mista:					
a) rodoviária . . .	Alcobaça — Itanhém (já descrita)				
b) vicinal	Itanhém — Itupeva	6,00	35 km	Cavalo	
3—MEDEIROS NETO (1 via)					
1.ª) rodoviária . . .	Alcobaça — Medeiros Neto . .	5,00	152 km	Automóvel	
C — *Às sedes municipais limítrofes:*					
1—CARAVELAS (3 vias)					
1.ª) marítima	Alcobaça — Caravelas	3,00	21 mi	Vapor (NB)	
2.ª) rodoviária . . .	Alcobaça — Caravelas	1,00	24 km	Automóvel	
3.ª) vicinal	Alcobaça — Caravelas	5,00	30 km	Cavalo	
2—PRADO (3 vias)					
1.ª) marítima	Alcobaça — Prado	5.00	12 mi	Can. ou lanc.	
2.ª) rodoviária . . .	Alcobaça — Prado	1,30	30 km	Automóvel	
3.ª) vicinal	Alcobaça — Prado	5,00	30 km	Cavalo	
D — *A Salvador* (3 vias)					
1.ª) aérea	Alcobaça — Salvador	2,15	515 km	Avião	
2.ª) marítima	Alcobaça — Prado — Pôrto Seguro — Canavieiras — Ilhéus — Salvador	44,00	309 mi	Vapor (NB)	
3.ª) mista:					
a) rodoviária . . .	Alcobaça — Caravelas (já descrita)				
b) aérea	Caravelas — Salvador (ver Caravelas)				
E — *À Capital Federal* (1 via)					
1.ª) mista:					
a) 1.ª etapa	Alcobaça — Caravelas (já descrita)				
b) 2.ª etapa	Caravelas — Capital Federal (ver Caravelas)				
AMARGOSA					
A — *Aos principais povoados:*					
1—BAIXA DE AREIA (2 vias)					
1.ª) rodoviária . . .	Amargosa — Baixa de Areia	0,20	4 km	Automóvel	
2.ª) vicinal	Amargosa — Baixa de Areia	0,30	4 km	Cavalo	
2—BARRA DA INVEJA (1 via)					
1.ª) vicinal	Amargosa — Barra da Inveja	1,00	6 km	Cavalo	

Itinerário	Tempo (hora)	Distância (km ou mi)	Meio de transporte	Preço (Cr$)
Amargosa — Barreiros — Cavaco	0,30	9 km	Automóvel	Ajuste
Amargosa — Barreiros — Cavaco	2,30	15 km	Cavalo	30,00
Amargosa — Tartaruga — Dez Réis	4,30	26 km	Cavalo	40,00
Amargosa — Acaju — Corta Mão	1,00	22 km	Trem (EFN)	8,00 — 6,00
Amargosa — Corta Mão . . .	1,00	21 km	Automóvel	Ajuste
Amargosa — Palmeiras — Corta Mão	2,00	12 km	Cavalo	30,00
Amargosa — Barreiros — Diógenes Sampaio	0,40	16 km	Automóvel	Ajuste
Amargosa — Coelhos — Diógenes Sampaio	2,00	12 km	Cavalo	30,00
Amargosa — Barreiros — Cavaco — Itachama	1,00	24 km	Automóvel	Ajuste
Amargosa — Barreiros — Cavaco — Itachama	3,30	21 km	Cavalo	40,00
Amargosa — Barreiros — Tartaruga — Nossa Senhora dos Milagres	2,00	47 km	Automóvel	Ajuste
Amargosa — Barreiros — Tartaruga — Nossa Senhora dos Milagres	7,00	42 km	Cavalo	50,00
Amargosa — Barreiros — Tartaruga	0,30	18 km	Automóvel	Ajuste
Amargosa — Barreiros — Tartaruga	2,00	12 km	Cavalo	30,00
Amargosa — Cavaco — Itachama — Brejões	1,30	39 km	Automóvel	Ajuste
Amargosa — Itachama — Brejões	7,00	42 km	Cavalo	Ajuste
Amargosa — (Acaju) — (Corta Mão) — São Miguel das Matas — (Engenheiro Ponte) — Laje	2,00	50 km	Trem (EFN)	18,00 — 13,0

Localidades extremas e espécie de vias	Itinerários	Tempo (hora)	Distância (km ou mi)	Meio de transporte	Preço
1.ª) rodoviária . . .	Amargosa — (Acaju) — Laje	2,15	53 km	Automóvel	Ajuste
2.ª) vicinal	Amargosa — (Corta Mão) — Laje	7,00	42 km	Cavalo	Ajuste
C — SANTA TEREZINHA (3 vias)					
1.ª) mista:					
a) rodoviária . . .	Amargosa — (Nossa Senhora dos Milagres) — (Lajedo Alto)	3,00	61 km	Automóvel	Ajuste
b) ferroviária . . .	(Lajedo (Alto) — Santa Terezinha	1,30	39 km	Trem (VFFLB)	14,00 —
2.ª) rodoviária . . .	Amargosa — (Diógenes Sampaio) — Santa Terezinha .	2,00	48 km	Automóvel	Ajuste
3.ª) vicinal	Amargosa — (Diógenes Sampaio) — Santa Terezinha ..	6,00	36 km	Cavalo	Ajuste
D — SÃO MIGUEL DAS MATAS (3 vias)					
1.ª) ferroviária . . .	Amargosa — (Corta Mão) — São Miguel das Matas	1,20	29 km	Trem (EFN)	11,00 —
2.ª) rodoviária . . .	Amargosa — (Acaju) — São Miguel das Matas	1,00	33 km	Automóvel	Ajuste
3.ª) vicinal	Amargosa — (Corta Mão) — São Miguel das Matas . ..	4,00	24 km	Cavalo	Ajuste
E — UBAÍRA (4 vias)					
1.ª) ferroviária . . .	Amargosa — (Corta Mão) — São Miguel das Matas — (Engenheiro Pontes) — Laje — Mutuípe — Jiquiriçá — Ubaíra	4,00	90 km	Trem (EFN)	32,00 —
2.ª) rodoviária . . .	Amargosa — (Tartaruga) — (Nossa Senhora dos Milagres) — Brejões — Santa Inês - (Jenipapo) - Ubaíra	6,00	166 km	Automóvel	Ajuste
3.ª) rodoviária . . .	Amargosa — (Cavaco) - (Itachama) — Brejões — Santa Inês — (Jenipapo) — Ubaíra	4,30	118 km	Automóvel	Ajuste
4.ª) vicinal	Amargosa — (Baixa de Areia) —(Baixinha) — Ubaíra . .	7,00	42 km	Cavalo	100,00
D — *A Salvador* (5 vias)					
1.ª) mista:					
a) rodoviária	Amargosa — (Nossa Senhora dos Milagres) — Lajedo Alto)	3.00	61 km	Automóvel	Ajuste
b) ferroviária	(Lajedo Alto) — Santa Terezinha — Castro Alves — Cruz das Almas — Muritiba — São Felix — Cachoeira — Conceição da Feira — Santo Amaro — Salvador ..	10,00	262 km	Trem (VFFLB)	...
2.ª) mista:					
a) ferroviária	Amargosa — São Miguel das Matas — Santo Antônio de Jesus — Nazaré — (São Roque do Paraguaçu)	6,00	130 km	Trem (EFN)	40,00

	Itinerários	Tempo (hora)	Distância (km ou mi)	Meio de transporte	Preço (Cr$)
	(São Roque do Paraguaçu) — Salvador	3.00	24 mi	Vapor (NB)	21,00 —
	Amargosa — Santa Terezinha — Castro Alves — Sapeaçu — Cruz das Almas — Muritiba — São Felix — Cachoeira — Conceição da Feira — São Gonçalo dos Campos — São Sebastião do Passé — Camaçari — Salvador	12,30	305 km	Automóvel	Ajuste
	Amargosa — Santo Estevão — Feira de Santana — São Sebastião do Passé — Camaçari — Salvador	10,00	296 km	Automóvel	Ajuste
	Amargosa — Santo Antônio de Jesus — Conceição do Almeida — Sapeaçu — Cruz das Almas — Muritiba — São Felix — Cachoeira — Conceição da Feira — São Gonçalo dos Campos — São Sebastião do Passé — Camaçari — Salvador	10,00	297 km	Automóvel	Ajuste
— A Capital Federal (4 vias					
	Amargosa — São Miguel das Matas — Laje — Mutuípe — Jiquiriçá — Ubaíra — Santa Inês — Itaquara — Jaguaquara — Jequié	8,30	219 km	Trem (EFN)	72,0 —
rodoviária . . .	Jequié — Capital Federal (ver Jequié)				
rodoviária . . .	Amargosa — Santa Terezinha (já descrita)				
ferroviária . . .	Santa Terezinha — Capital Federal (ver Santa Terezinha)				
mista:					
1ª etapa	Amargosa — Salvador (já descrita)				
2ª) etapa . . .	Salvador — Capital Federal (ver Salvador)				
rodoviária . . .	Amargosa — Jequié — Poções — Vitória da Conquista — Medina — Teófilo Otoni — Governador Valadares — Inhapim — Caratinga — Muriaé — Laranjal — Leopoldina — Sapucaia — Petrópolis — Capital Federal.	62,00	1 491 km	Automóvel	Ajuste

Localidades extremas Espécie de vias	Itinerários	Tempo (hora)	Distância (km ou mi)	Meio de transporte	Preço
ANDARAÍ					
A — *Aos principais povoados:*					
1 — BANDEIRA DE MELO					
a) rodoviária	Andaraí — Encruzilhada — Itaetê	4,00	66 km	Auto ou cam.	Ajuste
b) ferroviária	Itaetê — Bandeira de Melo	1,00	24 km	Trem (VFFLB)	10,00
rodoviária	Andaraí — Encruzilhada — Itaetê — Bandeira de Melo.	5,00	96 km	Automóvel	Ajuste
2 — REDENÇÃO (2 vias)					
a) rodoviária	Andaraí — Redenção	3,00	54 km	Auto ou cam.	Ajuste
b) vicinal	Andaraí — Redenção	9,00	54 km	Cavalo	60,00
3 — RUMO (2 vias)					
a) rodoviária	Andaraí — Rumo	6,00	102 km	Auto ou cam.	Ajuste
b) vicinal	Andaraí — Rumo	16,00	96 km	Cavalo	60,00
B — *Às sedes distritais:*					
1 — IGATU (2 vias)					
a) rodoviária	Andaraí — Igatu	0,40	15 km	Auto ou cam	Ajuste
b) vicinal	Andaraí — Igatu	2,00	12 km	Cavalo	60,00
2 — ITAETÊ (2 vias)					
1 a) rodoviária	Andaraí — Encruzilhada — Itaetê	4,00	66 km	Auto ou cam.	Ajuste
2 a) vicinal	Andaraí — Itaetê	11,00	66 km	Cavalo	60,00
3 — PIRANHAS (2 vias)					
1 a) rodoviária	Andaraí — Piranhas	2,00	30 km	Auto ou cam	Ajuste
2 a) vicinal	Andaraí — Piranhas	4,00	25 km	Cavalo	60,00
4 — UBIRAITA (2 vias)					
1 a) rodoviária	Andaraí — Ubiraitá	3,00	56 km	Auto ou cam.	Ajuste
2 a) vicinal	Andaraí — Ubiraitá	9,00	56 km	Cavalo	60,00
C — *Às sedes municipais limítrofes:*					
1 — BARRA DA ESTIVA (2 vias)					
1 a) rodoviária	Andaraí — Mucugê — Barra da Estiva	10,00	158 km	Auto ou cam.	Ajuste
2 a) vicinal	Andaraí — Mucugê — Barra da Estiva	22,00	136 km	Cavalo	Ajuste

Itinerários	Tempo (hora)	Distância (km ou mi)	Meio de transporte	Preço (Cr$)
vias)				
rodoviária . . .	Andaraí — (Encruzilhada) — (Itaetê) (já descrita)			
ferroviária . . .	(Itaetê) — Itaberaba	6,30	144 km	Trem (VFFLB)	49,00 —
rodoviária . . .	Andaraí — (Coqueiros) — Itaberaba	8,00	159 km	Auto ou cam.	Ajuste
(2 vias)					
rodoviária . . .	Andaraí — Lençóis	3,00	73 km	Auto ou cam.	Ajuste
vicinal	Andaraí — Lençois	6,00	36 km	Cavalo	Ajuste
CAS (3 vias)					
ista:					
rodoviária . . .	Andaraí — (Encruzilhada) — (Itaetê) (já descrita)				
rroviária . . .	(Itaetê) — (Tamburí)	2,00	62 km	Trem (VFFLB)	22,00 —
rodoviária . . .	((Tamburí) — Maracás . . .	2,00	60 km	Auto ou cam.	Ajuste
rodoviária . . .	Andaraí — (Encruzilhada) — (Itaetê) — (Bandeira de Melo) — (Machado Portela) — Maracás	7,00	163 km	Auto ou cam	Ajuste
vicinal	Andaraí — (Itaetê) — Maracás	30,00	160 km	Cavalo	Ajuste
(2 vias)					
rodoviária . . .	Andaraí — (Igatu) — Mucugê	2,00	36 km	Auto ou cam.	Aju
vicinal	Andaraí — (Igatu) — Mucugê	6,00	36 km	Cavalo	60,00
BARBOSA (3 vias)					
mista:					
rodoviária . . .	Andaraí — (Encruzilhada) — (Itaetê) —(já descrita)				
ferroviária . . .	(Itaetê) — (Queimadinhas) — (Tamburí) — (João Amaro) — (Iaçu) — Itaberaba — (Itaiba) — (Flores)	9,00	185 km	Trem (VFFLB)	62,00 —
rodoviária . . .	(Flores) — Ruy Barbosa	0,10	3 km	Auto ou cam	Ajuste
rodoviária . . .	Andaraí — (Ubiraitá) — Lençóis — Itaberaba — (Itaíba) — (Flores) — Ruy Barbosa	7,00	232 km	Auto ou cam.	Ajuste
vicinal	Andaraí — (Ubiraitá) — Ruy Barbosa	26,00	158 km	Cavalo	Ajuste
— Salvador (3 vias)					
. . . . .	Andaraí — Salvador	1,30	328 km	Avião (TAS)	845,00

Localidades extremas Numero e espécie de vias	Itinerários	Tempo (hora)	Distância (km ou m.)	Meio de transporte	Preço
1.ª) mista:					
a) rodoviária . . .	Andaraí — (Itaetê) (já descrita)				
b) ferroviária . . .	(Itaetê) — Santa Terezinha — Castro Alves — Cruz das Almas — São Felix — Cachoeira — Santo Amaro — Salvador	16,00	415 km	Trem VFFLB	
2.ª) rodoviária . . .	Andaraí — Itaberaba — Ipirá — Feira de Santana — São Sebastião do Passé — Camaçari — Salvador	18,00	505 km	Auto ou cam.	
B — *À Capital Federal* (2 vias)					
1.ª) mista:					
a) rodoviária . . .	Andaraí — (Itaetê) (já descrita)				
b) ferroviária:					
a) 1.ª etapa	(Itaetê) — Brumado — Caculé — Urandí — Espinosa — Monte Azul	...	530 km	Trem (VFFLB	
b) 2.ª etapa	Monte Azul — Janaúba — Montes Claros — Bocaiuva — Buenópolis — Corinto — Curvelo — Sete Lagoas — Belo Horizonte — Barbacena — Santos Dumont — Juiz de Fora — Tres Rios — Paraíba do Sul — Capital Federal	56,00	1 355 km	Trem (EFCB)	
2.ª) rodoviária . . .	Andaraí — Maracás — Itiruçu — Jequié — Poções — Vitória da Conquista — Medina — Teófilo Otoni — Governador Valadares — Inhapim — Caratinga — Muriaé — Laranjal — Leopoldina — Sapucaia — Petrópolis — Capital Federal ..	63,00	1 596 km	Automóvel	
ANGICAL					
A — *Aos principais povoados*:					
1—CANTINHO (2 vias)					
1.ª) rodoviária . . .	Angical — Jupaguá — Cantinho	5,00	102 km	Cam. ou jeep	100,00
2.ª) vicinal	Angical — Missão — Cantinho	9,00	60 km	Cavalo	100,00
2—MISSÃO (2 vias)					
1.ª) rodoviária . . .	Angical — Missão	2,00	45 km	Cam. ou jeep	50,00
2.ª) vicinal	Angical — Missão	6,00	36 km	Cavalo	60,00
3—SÃO JOÃO (1 via)					
1.ª) vicinal	Angical — Cantinho — São João	11 00	72 km	Cavalo	
4—TABOCAS (1 via)					
1.ª) vicinal	Angical — Cantinho — Mariquita — Tabocas	30,00	180 km	Cavalo	

Itinerários	Tempo (hora)	Distância (km ou mi)	Meio de transporte	Preço (Cr$)
— As sedes municipais limítrofes:				
BREJO VELHO (1 via)				
1º) canal	Angical — Cantinho — Mariquita — Brejo Velho	24,00	150 km	Cavalo	180,00
BURITIZINHO (1 via)				
1º) vicinal	Angical — Missão — Buritizinho	8,00	54 km	Cavalo	90,00
MARIQUITA (1 via)				
1º) vicinal	Angical — Cantinho — Mariquita	20,00	108 km	Cavalo	150,00
C — *As sedes municipais limítrofes:*				
BARRA (3 vias)				
1º) mista:				
a) vicinal	Angical — (Santa Luzia) ...	4,00	24 km	Cavalo	Ajuste
b) fluvial	(Santa Luzia) — (Jupaguá) — (Boqueirão) — Barra ..	60,00	150 mi	Vapor (CIVP, NMSF e VBSF)	178,00 —
2º) mista:					
a) rodoviária . . .	Angical — Barreiras	1,30	42 km	Cam. ou jeep	Ajuste
b) aérea	Barreiras — Barra	1,00	116 km	Avião (TAS)	558,80
3º) vicinal	Angical — (Jupaguá) — (Boqueirão) — Barra	50,00	302 km	Cavalo	Ajuste
BARREIRAS (2 vias)					
1º) rodoviária . . .	Angical — Barreiras	1,30	42 km	Caminhão	500
2º) vicinal	Angical — Barreiras	6,00	42 km	Cavalo	Aju
BOM JESUS DA LAPA (1 via)					
1º) mista:					
a) vicinal	Angical — (Santa Luzia) ...	4,00	24 km	Cavalo	Ajuste
b) fluvial	(Santa Luzia) — (Jupaguá) — Barra — Bom Jesus da Lapa	...	...	Vapor (CIVP, NMSF e VBSF)	326,00 —
COTEGIPE (2 vias)					
1º) rodoviária . . .	Angical — (Jupaguá) — Cotegipe	3,00	81 km	Caminhão	Ajuste
2º) vicinal	Angical — (Missão) — Cotegipe	12,00	72 km	Cavalo	100 00
SANTANA (1 via)					
1º) vicinal	Angical — (Cantinho) — (Mariquita) — (Tabocas) — Santana	31,00	180 km	Cavalo	Ajuste
D — *A Salvador* (3 vias)					
1º) mista:					

Espécie de vias	*Itinerários*	*Tempo (hora)*	*Distância (km ou mi)*	*Meio de transporte*	*Tarifa*
a) vicinal	Angical — (Santa Luzia) (já descrita)				
b) fluvial	(Santa Luzia) — Barra — Xique-Xique — Pilão Arcado — Remanso — Sento Sé — Casa Nova — Juàzeiro	140,00	387 mi	Vapor (CIVP, NMSF e VBSF)	
c) ferroviária . . .	Juàzeiro — Salvador (ver Juàzeiro)				
d) mista:					
a) rodoviária . . .	Angical — (Jupaguá)	1,40	42 km	Caminhão ou jeep	Ajuste
b) fluvial	(Jupaguá) — (Boqueirão) — Barra — Xique-Xique	55,00	154 mi	Vapor (CIVP, NMSF e VBSF)	
e) rodoviária . . .	Xique-Xique — Salvador (ver Xique-Xique)				
f) mista:					
a) rodoviária . . .	Angical — Barreiras (já descrita)				
b) aérea	Barreiras — Salvador	4,00	...	Avião	1 800$000
g) — *A Capital Federal* (2 vias)					
h) mista:					
a) rodoviária . . .	Angical — (Jupaguá)	1,40	42 km	Caminhão ou jeep	Ajuste
b) fluvial	(Jupaguá) — Porapora (ver Cotegipe)				
c) ferroviária . . .	Pirapora — Corinto — Curvelo — Sete Lagoas — Belo Horizonte — Barbacena — Santos Dumont — Juiz de Fora — Tres Rios — Paraíba do Sul — Capital Federal	30,00	1 006 km	Trem (EFCB)	80,00 — 270$000
i) mista:					
a) rodoviária . . .	Angical — Barreiras (já descrita)				
b) aérea	Barreiras — Capital Federal (ver Barreiras)				
ANTAS					
A — *Aos principais povoados:*					
DUAS SERRAS					
(2 vias)					
a) rodoviária . . .	Antas — Duas Serras	0,30	8 km	Ônibus	10,00
b) vicinal	Antas — Duas Serras	1,30	8 km	Cavalo	Ajuste

	Itinerários	Tempo (hora)	Distância (km ou mi)	Meio de transporte	Preço (Cr$)
[illegible] APOLÔNIO (1 via)					
[illegible] vicinal	Antas — Frei Apolônio	1,00	6 km	Cavalo	Ajuste
[illegible] TRIUNFO (2 vias)					
[illegible] rodoviária	Antas — Triunfo	0,40	18 km	Auto ou cam.	Ajuste
[illegible] vicinal	Antas — Triunfo	3,00	20 km	Cavalo	Ajuste
— *Às sedes distritais:*					
(Tem apenas o distrito sede)					
— *Às sedes municipais limítrofes:*					
[illegible]DIDERO DANTAS (2 vias)					
[illegible] rodoviária	Antas — Cícero Dantas	1,00	33 km	Ônibus	20,00
[illegible] vicinal	Antas — Cícero Dantas	6,00	36 km	Cavalo	Ajuste
[illegible] MOABO (2 vias)					
[illegible] rodoviária	Antas — Jeremoabo	1,00	37 km	Ônibus	30,00
[illegible] vicinal	Antas — Jeremoabo	7,00	47 km	Cavalo	Ajuste
— *A Salvador* (2 vias)					
[illegible] mista:					
[illegible] rodoviária ...	Antas — Cícero Dantas — Ribeira do Pombal — Cipó — Nova Soure — Inhambupe — Alagoinhas	6,00	132 km	Ônibus (auto, ajuste)	170,00
[illegible] ferroviária	Alagoinhas — Salvador (ver Alagoinhas)				
[illegible] rodoviária	Antas — Cícero Dantas — Ribeira do Pombal — Cipó — Nova Soure — Inhambupe — Alagoinhas — Catu — Pojuca — Mata de São João — Camaçari — Salvador	11,00	366 km	Ônibus (auto, ajuste)	240,00
— *A Capital Federal* (2 vias)					
[illegible] mista:					
[illegible] 1.ª) etapa	Antas — Salvador (já descrita)				
[illegible] 2.ª) etapa	Salvador — Capital Federal (ver Salvador)				
[illegible] rodoviária	Antas — Cícero Dantas — Ribeira do Pombal — Tucano — Serrinha — Feira de Santana — Santo Este-				

Localidades extremas Tipo e espécie de vias	Itinerários	Tempo (hora)	Distância (km ou mi)	Meio de transporte	Preço
	vão — Jequié — Poções — Vitória da Conquista — Medina — Teófilo Otoni — Governador Valadares — Inhapim — Caratinga — Muriaé — Laranjal — Leopoldina — Sapucaia — Petrópolis — Capital Federal.	64,00	1 623 km	Automóvel	Ajuste
ARATUIPE					
— *Aos principais povoados:*					
(Não tem povoados)					
— *Às sedes distritais:*					
ARAGOGIPINHO (3 vias)					
fluvial	Aratuipe — Maragogipinho ..	2,30	9 mi	Canoa	50,00
rodoviária	Aratuípe — Maragogipinho ..	0,30	12 km	Automóvel	Ajuste
vicinal	Aratuípe — Maragogipinho ..	1,30	9 km	Cavalo	30,00
— *Às sedes municipais limítrofes:*					
GUARIPE (3 vias)					
fluvial	Aratuípe — Jaguaripe	3,00	12 mi	Canoa	Ajuste
mista:					
rodoviária	Aratuípe — Nazaré	0,20	6 km	Automóvel	Ajuste
fluvial	Nazaré — Jaguaripe	4,00	15 mi	Canoa	Ajuste
vicinal	Aratuípe — Jaguaripe	4.00	24 km	Cavalo	Ajuste
LAJE (2 vias)					
mista:					
rodoviária	Aratuípe — Nazaré	0,20	6 km	Automóvel	Ajuste
ferroviária	Nazaré — (Onha) — (Muniz Ferreira) — (Taitinga) — Santo Antônio de Jesus — (Varzêdo) — São Miguel das Matas — (Engenheiro Pontes) — Laje	4,00	90 km	Trem (EFN)	32,00 — 2
vicinal	Aratuípe — Laje	12,00	72 km	Cavalo	Ajuste
NAZARÉ (3 vias)					
fluvial	Aratuípe — Nazaré	6,00	20 mi	Canoa	80,00
rodoviária	Aratuipe — Nazaré	0,20	6 km	Automóvel	Ajuste
vicinal	Aratuípe — Nazaré	1,00	6 km	Cavalo	30,00
SANTO ANTÔNIO DE JESUS (3 vias)					
mista:					
rodoviária	Aratuípe — Nazaré (já descrita)				
ferroviária	Nazaré — (Onha) — (Muniz Ferreira) — (Taitinga) — Santo Antônio de Jesus ..	1,10	34 km	Trem (EFN)	—

	Itinerários	Tempo (hora)	Distância (km ou mi)	Meio de transporte	Preço (Cr$)
odoviária . . .	Aratuípe — Nazaré — (Onha) — (Muniz Ferreira) — (Taitinga) — Santo Antônio de Jesus	2,00	40 km	Auto ou cam.	Ajuste
vicinal	Aratuípe — Santo Antônio de Jesus	6,30	33 km	Cavalo	Ajuste
— *A Salvador* (2 vias)					
mista:					
rodoviária	Aratuípe — Nazaré (já descrita)				
ferroviária	Nazaré — (São Roque do Paraguaçu)	1,00	31 km	Trem (EFN)	11,00 — 8 0
arítima	(São Roque do Paraguaçu) — Salvador	3,00	24 mi	Vapor (NB)	21,00 — 14 0
rodoviária	Aratuípe — Nazaré — Santo Antônio de Jesus — Conceição do Almeida — Sapeaçu — Cruz das Almas — Muritiba — São Felix — Cachoeira — Conceição da Feira — São Gonçalo dos Campos — São Sebastião do Passé — Camaçari — Salvador	8,00	286 km	Automóvel	Ajuste
— *A Capital Federal* (2 vias)					
ta:					
1ª etapa	Aratuípe — Salvador (já descrita)				
etapa	Salvador — Capital Federal (ver Salvador)				
odoviária . . .	Aratuipe — Santo Antônio de Jesus — São Miguel das Matas — Amargosa — Jequié — Poções — Vitória da Conquista — Medina — Teófilo Otoni — Governador Valadares — Inhapim — Caratinga — Muriaé — Laranjal — Leopoldina — Sapucaia — Petrópolis — Capital Federal	63,00	1 598 km	Automóvel	Ajuste
A GRANDE					
— *Aos principais povoados:*					
LEGRE (2 vias)					
rodoviária . . .	Baixa Grande — Italegre . ..	1,00	16 km	Auto ou cam.	Ajuste
vicinal	Baixa Grande — Italegre . ..	2,00	14 km	Cavalo	30,00
AÇÃO (2 vias)					
odoviária . . .	Baixa Grande — Viração ...	1,30	24 km	Auto ou cam.	Ajuste
nal	Baixa Grande — Viração ...	3,00	18 km	Cavalo	30,00

Localidades extremas *Número e espécie de vias*	*Itinerários*	*Tempo* *(hora)*	*Distância (km ou mi)*	*Meio de transporte*	*Preço (Cr$)*
B — *As sedes distritais*:					
(Tem apenas o distrito sede)					
C — *As sedes municipais limítrofes*:					
1—IPIRÁ (2 vias)					
1.ª) rodoviária . . .	Baixa Grande — Ipirá	2,00	52 km	Auto ou cam.	Ajuste
2.ª) vicinal	Baixa Grande — Ipirá	9,00	60 km	Cavalo	Ajuste
2—MACAJUBA (2 vias)					
1.ª) rodoviária . . .	Baixa Grande — (Nova Cruz) — Macajuba	2,00	48 km	Auto ou cam.	Ajuste
2.ª) vicinal	Baixa Grande — Macajuba . .	6,00	36 km	Cavalo	30,00
3—MAIRÍ (2 vias)					
1.ª) rodoviária . . .	Baixa Grande — Mairi	2,00	34 km	Auto ou cam.	Ajuste
2.ª) vicinal	Baixa Grande — Mairi	4,00	30 km	Cavalo	Ajuste
4—MUNDO NOVO (2 vias)					
1.ª) rodoviária . . .	Baixa Grande — (Cangerana) — Mundo Novo	2,00	45 km	Auto ou cam.	Ajuste
2.ª) vicinal	Baixa Grande — Mundo Novo	8,00	48 km	Cavalo	60,00
D — *A Salvador* (1 via)					
1.ª) rodoviária . . .	Baixa Grande — Ipirá — Feira de Santana — São Sebastião do Passé — Camaçari — Salvador	9,00	295 km	Auto ou cam.	Ajuste
E — *A Capital Federal* (3 vias)					
1.ª) mista:					
a) 1.ª etapa	Baixa Grande — Salvador (já descrita)				
b) 2.ª etapa	Salvador — Capital Federal (ver Salvador)				
2.ª) mista:					
a) rodoviária . . .	Baixa Grande — Mundo Novo (já descrita)				
b) ferroviária . . .	Mundo Novo — Capital Federal (ver Mundo Novo)				
3.ª) rodoviária . . .	Baixa Grande — Ipirá — Feira de Santana — Santo Estêvão — Jequié — Poções — Vitória da Conquista — Medina — Teófilo Otoni — Governador Valadares — Inhapim — Muriaé — Laranjal — Leopoldina — Sapucaia — Petrópolis — Capital Federal	69,00	1 743 km	Automóvel	Ajuste

Espécie de via	Itinerários	Tempo (hora)	Distância (km ou mi)	Meio de transporte	Preço (Cr$)
— *Aos principais povoados:*					
CURRALINHO (2 vias)					
fluvial	Barra — Curralinho	7,00	10 mi	Canoa	Ajuste
vicinal	Barra — Juá — Curralinho . .	3,00	18 km	Cavalo	Ajuste
FAZENDA GRANDE (3 vias)					
fluvial	Barra — Fazenda Grande . . .	20,00	65 mi	Vapor (CIVP, NMSF e VBSF)	83,00 — 40,00
rodoviária . . .	Barra — Fazenda Grande . . .	3,50	130 km	Cam. ou jecp	Ajuste
vicinal	Barra — Igarité — Fazenda Grande	20,00	120 km	Cavalo	Ajuste
JUÁ (2 vias)					
fluvial	Barra — Juá	4,00	6 mi	Canoa	Ajuste
vicinal	Barra — Juá	2,00	12 km	Cavalo	Ajuste
OLHO D'ÁGUA (1 via)					
vicinal	Barra — Olho d'Água — Saco	20,00	120 km	Cavalo	Ajuste
SAMBAÍBA (3 vias)					
fluvial	Barra — Sambaíba	3,00	10 mi	Canoa	Ajuste
rodoviária . . .	Barra — Sambaíba	0,50	18 km	Jeep	Ajuste
vicinal	Barra — Pau d'Arco — Sambaíba	2,30	18 km	Cavalo	Ajuste
TORRINHA (3 vias					
fluvial	Barra — Torrinha	11,00	36 mi	Vapor (CIVP, NMSF e VBSF)	52,00 — 24,4[illegible]
rodoviária . . .	Barra — Torrinha	2,00	66 km	Cam. ou jeep	Ajuste
vicinal	Barra — Torrinha	10,00	66 km	Cavalo	Ajuste
— *As sedes distritais:*					
BURITIRAMA (2 vias)					
rodoviária . . .	Barra — Aldeia — Buritirama	8,00	120 km	Cam. ou jeep	Ajuste
vicinal	Barra — Aldeia — Buritirama	20,00	120 km	Cavalo	Ajuste
IBIRABA (3 vias)					
fluvial	Barra — Ibiraba	6,00	37 mi	Vapor (CIVP, NMSF e VBSF)	50,00 — 23,00
rodoviária . . .	Barra — Pau d'Arco — Sambaíba — Canudos — Vanderlei — Pôrto Alegre — Pôrto de Palha — Ibiraba ..	5,00	70 km	Jeep	Ajuste
vicinal	Barra — Ibiraba	10,00	70 km	Cavalo	Ajuste
IGARITÉ (3 vias)					
fluvial	Barra — Igarité	14,00	43 mi	Vapor (CIVP, NMSF e VBSF)	57,00 — 27,00

Localidades extremas Número e espécie de vias	Itinerários	Tempo (hora)	Distância (km ou mi)	Meio de transporte	Preço (Cr$)
2.ª) rodoviária . . .	Barra — Torrinha — Igarité	2,50	84 km	Cam. ou jeep	Ajuste
3.ª) vicinal	Barra — Igarité	14,00	84 km	Cavalo	Ajuste
4—PIRAGIBA (3 vias)					
1.ª) mista:					
a) fluvial	Barra — Morporá — Boa Vista do Lagamar — Passagem	28,00	89 mi	Vapor (CIVP, NMSF e VBSF)	111,00 — [illegible]
b) rodoviária . . .	Passagem — Muquem — Piragiba	3,00	96 km	Caminhão	Ajuste
2.ª) rodoviária . . .	Barra — Torrinha — Igarité — Fazenda Grande — Passagem — Muquem — Piragiba	8,00	222 km	Cam. ou jeep	Ajuste
3.ª) vicinal	Barra — Igarité — Piragiba.	35,00	222 km	Cavalo	Ajuste
C — *Às sedes municipais limítrofes:*					
1—ANGICAL (3 vias)					
1.ª) mista:					
a) fluvial	Barra — (Boqueirão) — (Jupaguá) — (Santa Luzia) .	60,00	150 mi	Vapor (CIVP, NMSF e VBSF)	178,00 — [illegible]
b) vicinal	(Santa Luzia) — Angical ..	4,00	24 km	Cavalo	Ajuste
2.ª) mista:					
a) aérea	Barra — Barreiras	1,00	116 km	Avião (TAS)	558,80
b) rodoviária . . .	Barreiras — Angical	1,30	42 km	Cam. ou jeep	Ajuste
3.ª) vicinal	Barra — (Boqueirão) — Jupaguá) — Angical	50,00	302 km	Cavalo	Ajuste
2—BOM JESUS DA LAPA (3 vias)					
1.ª) aérea	Barra — Bom Jesus da Lapa	1,00	...	Avião (NTA)	558,80
2.ª) fluvial	Barra — (Morporá) — (Boa Vista do Lagamar) — (Ibotirama) — Paratinga — (Sítio do Mato) — Bom Jesus da Lapa	56,00	167 mi	Vapor (CIVP, NMSF e VBSF)	190,00 — [illegible]
3.ª) vicinal	Barra — Bom Jesus da Lapa	51,00	310 km	Cavalo	Ajuste
3—BROTAS DE MACAÚBAS (2 vias)					
1.ª) mista:					
a) fluvial	Barra — (Morporá)	12,00	40 mi	Vapor (CIVP, NMSF e VBSF)	52,00 — 24,
b) rodoviária . . .	(Morporá) — Brotas de Macaúbas	5,00	108 km	Cam. ou jeep	Ajuste
2.ª) rodoviária . . .	Barra — (Ibiacema) — (Morporá) — Brotas de Macaúbas	8,00	200 km	Cam. ou jeep	Ajuste

Itinerário e espécie de vias	Itinerários	Tempo (hora)	Distância (km ou mi)	Meio de transporte	Preço (Cr$)
COTEGIPE (3 vias)					
1.ª) mista:					
a) fluvial	Barra — (Boqueirão) — (Jupaguá)	55,30	111 mi	Vapor (CIVP e VBSF)	140,80 — 6
b) rodoviária . . .	(Jupaguá) — Cotegipe	1,30	34 km	Cam. ou jeep	Ajuste
2.ª) mista:					
a) aérea	Barra — Barreiras	1,00	116 km	Avião	158,80
b) rodoviária . . .	Barreiras — Angical — (Jupaguá) — Cotegipe	4,20	116 km	Cam. ou jeep	Ajuste
3.ª) vicinal	Barra — Cotegipe	40,00	242 km	Cavalo	Ajuste
IBIPETUBA (4 vias)					
1.ª) aérea	Barra — Ibipetuba	0,40	....	Avião	Ajuste
2.ª) fluvial	Barra — (Boqueirão) — Ibipetuba	45,00	114 mi	Vapor (VBSF)	138,00 — 6
3.ª) rodoviária . . .	Barra — (Boqueirão) — Ibipetuba	12,00	196 km	Cam. ou jeep	Ajuste
4.ª) vicinal	Barra — Ibipetuba	32,00	192 km	Cavalo	Ajuste
PARATINGA (3 vias)					
1.ª) fluvial	Barra — (Morpará) — (Boa Vista do Lagamar) — (Ibotirama) — Paratinga	38,00	123 mi	Vapor (CIVP, NMSF e VBSF)	150,00 — 71
2.ª) rodoviária . . .	Barra — (Passagem) — (Ibotirama) — Paratinga	9,00	...	Cam. ou jeep	Ajuste
3.ª) vicinal	Barra — (Igarité) - Paratinga	38,00	228 km	Cavalo	Ajuste
PILÃO ARCADO (2 vias)					
1.ª) fluvial	Barra - Xique-Xique — Pilão Arcado	32,00	87 mi	Vapor (CIVP, NMSF e VBSF)	108,00 — 5
2.ª) vicinal	Barra — Pilão Arcado	32,00	189 km	Cavalo	Ajuste
XIQUE-XIQUE (2 vias)					
1.ª) aérea	Barra — Xique-Xique	0,30	79 km	Avião (NTA)	202,80
2.ª) fluvial	Barra — (Ibiraba) — Xique-Xique	10,00	42 mi	Vapor (CIVP NMSF e VBSF)	56,00 — 26,3
D — *A Salvador* (3 vias)					
1.ª) aérea	Barra — Xique-Xique — Remanso — Petrolina — Salvador	4,00	522 km	Avião (NTA)	1.943.00
2.ª) mista:					
a) fluvial	Barra — Xique-Xique — Pilão Arcado — Remanso — Sento Sé — Casa Nova — Juàzeiro	83,30	237 mi	Vapor (CIVP, NMSF e VBSF)	254,00 — 12

Localidades extremas e espécie de vias	Itinerários	Tempo (hora)	Distância (km ou mi)	Meio de transporte	Preço (cruz)
b) ferroviária . . .	Juàzeiro — Salvador (ver Juàzeiro)				
4.ª) mista:					
a) aérea	Barra — Xique-Xique — (já descrita)				
b) rodoviária . . .	Xique-Xique — Salvador (ver Xique-Xique)				
C — *A Capital Federal* (3 vias)					
1.ª) aérea	Barra — (Belo Horizonte) — Capital Federal	6,00	...	Avião (NTA)	2.581,10
2.ª) mista:					
a) aérea	Barra — Pirapora	...	...	Avião (NTA)	1.483,00
b) ferroviária . . .	Pirapora — Corinto — Curvelo — Sete Lagoas — Belo Horizonte — Barbacena — Santos Dumont — Juiz de Fora — Tres Rios — Paraíba do Sul — Capital Federal	30,00	1 006 km	Trem (EFCB)	380,00 — 270,00
3.ª) mista:					
a) fluvial	Barra — Paratinga — Bom Jesus da Lapa — Carinhanha — Manga — Januária — São Francisco — São Romão — Pirapora	152,00	503 mi	Vapor (CIVP, NMSF e VBSF)	492,00 — 232,00
b) ferroviária . . .	Pirapora — Corinto — Curvelo — Sete Lagoa — Belo Horizonte — Barbacena — Santos Dumont — Juiz de Fora — Tres Rios — Paraíba do Sul — Capital Federal	30,00	1 006 km	Trem (EFCB)	380,00 — 270,00
BARRA DA ESTIVA					
A — *Aos principais povoados:*					
— OLHOS d'ÁGUA DO CRUZEIRO (1 via)					
1.ª) vicinal	Barra da Estiva — Olhos d'Água do Cruzeiro	9,00	60 km	Cavalo	100,00
— PAIOL (1 via)					
1.ª) vicinal	Barra da Estiva — Paiol	6,00	39 km	Cavalo	100,00
— PASSAGEM DE SANTANA (2 vias)					
1.ª) rodoviária . . .	Barra da Estiva — Triunfo — Passagem de Santana . .	5,00	90 km	Automóvel	Ajuste
2.ª) vicinal	Barra da Estiva — Contendas — Passagem de Santana .	16,00	102 km	Cavalo	200,00
— SINCORÁ VELHO (1 via)					
1.ª) vicinal	Barra da Estiva — Sincorá Velho	3,00	24 km	Cavalo	100,00

e espécie de vias	Itinerários	Tempo (hora)	Distância (km ou mi)	Meio de transporte	Preço (Cr$)
— *Às sedes distritais:*					
MAIA (2 vias)					
mista:					
rodoviária	Barra da Estiva — Sincorá ..	1.30	36 km	Automóvel	Ajuste
ferroviária	Sincorá — Iramaia	2,20	67 km	Trem (VFFLB)	23,00 — 17,
vicinal	Barra da Estiva — Iramaia .	14,00	84 km	Cavalo	200,00
SSIAPE (2 vias)					
rodoviária	Barra da Estiva — Jussiape .	3,30	63 km	Automóvel	Ajuste
vicinal	Barra da Estiva — Jussiape .	9,00	54 km	Cavalo	100,00
OVO ACRE (2 vias)					
mista:					
rodoviária	Barra da Estiva — Sincorá ..	1,30	36 km	Automóvel	Ajuste
ferroviária	Sincorá — Novo Acre	1,00	27 km	Trem (VFFLB)	10,00 — 7,
vicinal	Barra da Estiva — Novo Acre.	9,00	54 km	Cavalo	200,00
RIUNFO DO SINORÁ (2 vias)					
rodoviária	Barra da Estiva — Triunfo do Sincorá	2,00	36 km	Automóvel	Ajuste
vicinal	Barra da Estiva — Triunfo do Sincorá	6,00	36 km	Cavalo	100,00
— *As sedes municipais limítrofes:*					
DARAÍ (2 vias)					
rodoviária	Barra da Estiva — Mucugê — Andaraí	10,00	158 km	Auto ou cam.	Ajuste
vicinal	Barra da Estiva — Mucugê — Andaraí	22,00	136 km	Cavalo	Ajuste
OA NOVA (2 vias)					
rodoviária	Barra da Estiva — Ituaçu — (Tanhaçu) — (Ourives) — (Umburanas) — Brumado — (Aracatu) — (Anagé) — Vitória da Conquista — (Periperi) — Poções — Boa Nova	11,30	357 km	Auto ou cam.	Ajuste
vicinal	Barra da Estiva — (Contendas) — (Passagem de Santana) — Boa Nova	31,00	183 km	Cavalo	Ajuste
TUAÇU (2 vias)					
rodoviária	Barra da Estiva — Ituaçu ..	1,30	27 km	Auto ou cam.	Ajuste
vicinal	Barra da Estiva — Ituaçu ..	4,30	27 km	Cavalo	Ajuste
RACÁS (2 vias)					
ista:					
rodoviária	Barra da Estiva — (Sincorá).	1,30	36 km	Automóvel	Ajuste
ferroviária	(Sincorá) — (Tamburi)	5.30	141 km	Trem (VFFLB)	48,00 — 34,0
rodoviária	(Tamburi) — Maracás	2,00	60 km	Auto ou cam.	Ajuste

Localidades extremas Tipo e espécie de vias	Itinerários	Tempo (hora)	Distância (km ou mi)	Meio de transporte	Preço
a) vicinal	Barra da Estiva — Maracás .	24,00	146 km	Cavalo	Ajuste
MUCUGÊ (2 vias)					
a) rodoviária . . .	Barra da Estiva — (Tanquinho) — Mucugê	5,00	108 km	Auto ou cam	Ajuste
b) vicinal	Barra da Estiva — Mucugê .	15,00	96 km	Cavalo	Ajuste
RIO DE CONTAS (2 vias)					
a) rodoviária . . .	Barra da Estiva — (Jussiape) — (Marcolino Moura) — (Casa de Telha) — (Umbuzeiro dos Santos) — Rio de Contas	6,30	120 km	Caminhão	Ajuste
b) vicinal	Barra da Estiva — Rio de Contas	15,00	96 km	Cavalo	Ajuste
B — *À Salvador* (3 vias)					
a) mista:					
a) rodoviária . . .	Barra da Estiva — (Sincorá).	1,30	36 km	Automóvel	Ajuste
b) ferroviária . . .	(Sincorá) — Santa Terezinha — Castro Alves — Cruz das Almas — São Félix — Cachoeira — Conceição da Feira — Santo Amaro — Salvador	17,00	493 km	Trem (VFFLB)	139,00 — 9
b) rodoviária . . .	Barra da Estiva — Mucugê — Andaraí — Itaberaba — Ipirá — Feira de Santana — São Sebastião do Passé — Camaçari — Salvador ..	18,00	531 km	Automóvel	Ajuste
C — *À Capital Federal* (2 vias)					
a) mista:					
a) rodoviária . . .	Barra da Estiva — (Sincorá).	1,30	36 km	Automóvel	Ajuste
b) ferroviária:					
a) 1.ª etapa	(Sincorá) — Brumado — Caculé — Urandi — Espinosa — Monte Azul	...	384 km	Trem (VFFLB)	115,00 — 82
b) 2.ª) etapa . . .	Monte Azul — Janaúba — Montes Claros — Bocaiuva Buenópolis — Corinto — Curvelo — Sete Lagoas — Belo Horizonte — Barbacena — Santos Dumont — Juiz de Fora — Tres Rios — Paraíba do Sul — Capital Federal	56,00	1 355 km	Trem (EFCB)	554,00 — 341
2.ª) rodoviária . . .	Barra da Estiva — Ituaçu — Brumado — Vitória da Conquista — Medina — Teófilo Otoni — Governador Valadares — Inhapim — Caratinga — Muriaé — Laranjal — Leopoldina — Sapucaia — Petrópolis — Capital Federal	55,00	1 458 km	Automóvel	Ajuste

[illegible] e espécie de vias	Itinerários	Tempo (hora)	Distância (km. ou mi)	Meio de transporte	Preço (Cr$)
BARREIRAS					
B — *Aos principais povoados:*					
1 — BOA VISTA (1 via)					
1.ª) vicinal	Barreiras — Boa Vista	7,00	45 km	Cavalo	50,,00
2 — FORQUILHA (1 via)					
1.ª) vicinal	Barreiras — Forquilha	...	...	Cavalo	...
3 — INHAUMAS (1 via)					
1.ª) vicinal	Barreiras — Várzeas — Inhaumas	30,00	168 km	Cavalo	100,00
4 — JOÃO RODRIGUES (1 via)					
1.ª) vicinal	Barreiras — Catão — João Rodrigues	7,00	48 km	Cavalo	30,00
5 — MUCAMBO (1 via)					
1.ª) vicinal	Barreiras — Mucambo	...	...	Cavalo	...
6 — RIACHO DE AREIA (1 via)					
1.ª) vicinal	Barreiras — Riacho de Areia	...	...	Cavalo	...
B — *Às sedes distritais:*					
1 — CATÃO (1 via)					
1.ª) vicinal	Barreiras — Catão	6,00	42 km	Cavalo	30,00
2 — SÃO DESIDÉRIO (1 via)					
1.ª) vicinal	Barreiras — São Desidério ..	5,00	36 km	Cavalo	30,00
3 — SÍTIO GRANDE (1 via)					
1.ª) vicinal	Barreiras — Sítio Grande ..	8,00	54 km	Cavalo	40,00
4 — TAPIRACANGA (1 via)					
1.ª) vicinal	Barreiras — Tapiracanga .	12,00	72 km	Cavalo	45,00
5 — VÁRZEAS (1 via)					
1.ª) vicinal	Barreiras — Catão — Várzeas	13,00	78 km	Cavalo	40,00
C — *Às sedes municipais limítrofes:*					
1 — ANGICAL (2 vias)					
1.ª) rodoviária	Barreiras — Angical	1,30	42 km	Caminhão	50,,00
2.ª) vicinal	Barreiras — Angical	6,00	42 km	Cavalo	Ajuste

Localidades extremas e espécie de vias	*Itinerários*	*Tempo (hora)*	*Distância (km ou mi)*	*Meio de transporte*	*Preço (Cr$)*
C — CORRENTINA (3 vias)					
1.ª) aérea	Barreiras — Correntina	1,00	. . .	Avião	Ajuste
2.ª) rodoviária	Barreiras — Correntina	14,00	234 km	Caminhão	Ajuste
3.ª) vicinal	Barreiras — Correntina	40,00	240 km	Cavalo	Ajuste
D — COTEGIPE (3 vias)					
1.ª) mista:					
a) fluvial	Barreiras — (Santa Luzia) — (Nupeba) — (Taguá) — (Jupaguá)	33,00	78 mi	Vapor (CIVP, NMSF e VBSF)	106,00 — 40 %
b) rodoviária	(Jupaguá) — Cotegipe	1,30	34 km	Caminhão ou jeep	Ajuste
2.ª) rodoviária	Barreiras — Angical — (Jupaguá) — Cotegipe	4,30	126 km	Caminhão ou jeep	Ajuste
3.ª) vicinal	Barreiras — Angical — Cotegipe	18,00	108 km	Cavalo	Ajuste
E — SANTA MARIA DA VITÓRIA (3 vias)					
1.ª) aérea	Barreiras — Santa Maria da Vitória	1,00	162 km	Avião	Ajuste
2.ª) fluvial	Barreiras — Barra — Paratinga — Santa Maria da Vitória	159,00	313 mi	Vapor (CIVP, NMSF e VBSF)	399,00 — 188 %
3.ª) vicinal	Barreiras — Santa Maria da Vitória	40,00	240 km	Cavalo	Ajuste
F — SANTANA (1 via)					
1.ª) vicinal	Barreiras — Angical — Santana	36,00	204 km	Cavalo	Ajuste
G — *A Salvador* (4 vias)					
1.ª) aérea	Barreiras — Barra — Xique-Xique — Remanso — Petrolina — Salvador	5,50	1 332 km	Avião (NTA)	2.439,80
2.ª) mista:					
a) fluvial	Barreiras — Barra — Xique-Xique — Pilão Arcado — Remanso — Sento Sé — Casa Nova — Juazeiro	160,00	427 mi	Vapor (CIVP, NMSF e VBSF)	413,00 — 196,80
b) ferroviária . . .	Juàzeiro — Salvador (ver Juàzeiro)				
3.ª) mista:					
a) fluvial	Barreiras — Juàzeiro (já descrita)				
b) rodoviária . . .	Juàzeiro — Salvador (ver Juàzeiro)				
4.ª) mista:					
a) rodoviária . . .	Barreiras — Angical — (Jupaguá) (já descrita)				
b) fluvial	(Jupaguá) — Barra — Xique-Xique	59,00	154 mi	Vapor (CIVP, NMSF e VBSF)	249,60

Número e espécie de vias	Itinerarios	Tempo (hora)	Distância (km ou mi)	Meio de transporte	Preço (Cr$)
1.º) rodoviária . . .	Xique-Xique — Salvador (ver Xique-Xique)				
B — À Capital Federal (2 vias)					
1.º) aérea	Barreiras — Januária — Pirapora — Belo Horizonte — Capital Federal	4,30	1 220 km	Avião (NTA)	2.329,50
2.º) mista:					
a) fluvial	Barreiras — Barra — Paratinga — Bom Jesus da Lapa — Manga — Januária — São Francisco — São Romão — Pirapora	270,00	693 mi	Vapor (CIVP, NMSF e VBSF)	637,00 —
b) ferroviária . . .	Pirapora — Corinto — Curvelo — Sete Lagoas — Belo Horizonte — Barbacena — Santos Dumont — Juiz de Fora — Tres Rios — Paraíba do Sul — Capital Federal	30,00	1 006 km	Trem (EFCB)	380,00 —
BELMONTE					
A — Aos principais povoados:					
BARRACÃO (3 vias)					
1.ª) aérea	Belmonte — Barracão	0,15	50 km	Avião	300,00
2.º) mista:					
a) fluvial	Belmonte — Bôca do Córrego	8,00	29 mi	Lancha	150,00
b) vicinal	Bôca do Córrego — Barracão	1,30	6 km	Cavalo	50,00
3.ª) vicinal	Belmonte — Bôca do Córrego — Barracão	9,00	60 km	Cavalo	Ajust
CACHOEIRINHA (2 vias)					
1.º) mista:					
a) fluvial	Belmonte — Bôca do Córrego — Itapebi	17,00	65 mi	Lancha	300,00
b) vicinal	Itapebi — Cachoeirinha . .	2,00	12 km	Cavalo	50,00
2.ª) mista:					
a) aérea	Belmonte — Itapebi	0,25	75 km	Avião	600,00
b) vicinal	Itapebi — Cachoeirinha	2,00	12 km	Cavalo	50,00
ITAJI (2 vias)					
1.ª) mista:					
a) aérea	Belmonte — Itapebi	0,25	75 km	Avião	600,00
b) rodoviária . . .	Itapebi — Itaji	1,00	25 km	Jeep	100,00
2.ª) mista:					
a) fluvial	Belmonte — Bôca do Córrego — Itapebi	17,00	65 mi	Lancha	300,00
b) rodoviária . . .	Itapebi — Itaji	1,00	25 km	Jeep	100,00

Localidades extremas e espécie de vias	Itinerários	Tempo (hora)	Distância (km ou mi)	Meio de transporte	Preço (Cr$)
ITAZUL (2 vias)					
1.ª) aérea	Belmonte — Itazul	0,27	80 km	Avião	800,00
2.ª) mista:					
a) aérea	Belmonte — Itapebi	0,25	75 km	Avião	600,00
b) vicinal	Itapebi — Itazul	8,00	42 km	Cavalo	Ajuste
SANTA MARIA (3 vias)					
1.ª) mista:					
a) fluvial	Belmonte — Bôca do Córrego	8,00	29 mi	Lancha	150,00
b) vicinal	Bôca do Córrego — Santa Maria	6,00	36 km	Cavalo	Ajuste
2.ª) mista:					
a) aérea	Belmonte — Bôca do Córrego	0,12	36 km	Avião	250,00
b) vicinal	Bôca do Córrego — Santa Maria	6,00	36 km	Cavalo	Ajuste
3.ª) vicinal	Belmonte — Bôca do Córrego — Santa Maria	15,00	90 km	Cavalo	Ajuste
UNIÃO BAHIANA (1 via)					
1.ª) mista:					
a) aérea	Belmonte — Itapebi	0,25	75 km	Avião	600,00
b) vicinal	Itapebi — União Bahiana ..	9,00	54 km	Cavalo	Ajuste
B — *Às sédes distritais:*					
BÔCA DO CÓRREGO (3 vias)					
1.ª) aérea	Belmonte — Bôca do Córrego	0,12	36 km	Avião	250,00
2.ª) fluvial	Belmonte — Bôca do Córrego	8,00	29 mi	Lancha	150,00
3.ª) vicinal	Belmonte — Engenho de Areia — Bôca do Córrego .	9,00	54 km	Cavalo	Ajuste
ITAPEBI (3 vias)					
1.ª) aérea	Belmonte — Itapebi	0,25	75 km	Avião	600,00
2.ª) fluvial	Belmonte — Bôca do Córrego — Itapebi	17,00	65 mi	Lancha	300,00
3.ª) vicinal	Belmonte — Engenho de Areia — Itapebi	20,00	120 km	Cavalo	Ajuste
MOGIQUIÇABA (2 vias)					
1.ª) rodoviária . . .	Belmonte — Mogiquiçaba . .	2,00	42 km	Jeep	Ajuste
2.ª) vicinal	Belmonte — Mogiquiçaba . .	6,00	42 km	Cavalo	Ajuste
C — *Às sedes municipais limítrofes:*					
CANAVIEIRAS (3 vias)					
1.ª) aérea	Belmonte — Canavieiras . ..	0,10	30 km	Avião	200,00
2.ª) fluvial	Belmonte — (Pêso) — Canavieiras	2,30	16 mi	Can. ou lancha	Ajuste
3.ª) marítima	Belmonte — Canavieiras . .	2,30	16 mi	Iate	84,80

Espécie de via	Itinerários	Tempo (hora)	Distância (km ou mi)	Meio de transporte	Preço (Cr$)
MACARANI (1 via)					
vicinal	Belmonte — (Itapebi) — Macarani	46,00	276 km	Cavalo	Ajuste
SANTA CRUZ CABRÁLIA (3 vias)					
aérea	Belmonte — Santa Cruz Cabrália	0,30	65 km	Avião	400,00
marítima	Belmonte — Santa Cruz Cabrália	20,00	65 mi	Canoa	Ajuste
vicinal	Belmonte — Santa Cruz Cabrália	12,00	72 km	Cavalo	Ajuste
— *A Salvador* (2 vias)					
aérea	Belmonte — Salvador	1,35	336 km.	Avião (SACS e TAS)	884,90 — 845,90
marítima	Belmonte — Salvador	24,00	172 mi	Iate a motor	475,00
— *A Capital Federal* (2 vias)					
aérea	Belmonte — Capital Federal	4,00	926 km	Avião(VARIG)	1 821,00
mista:					
marítima	Belmonte — Salvador (já descrita)				
aérea	Salvador — Capital Federal (ver Salvador)				
BOA NOVA					
— *Aos principais povoados:*					
CARACI (2 vias)					
rodoviária . . .	Boa Nova — Valentim — Cajazeira — Acaraci	3,30	55 km	Automóvel	Ajuste
vicinal	Boa Nova — Acaraci	9,00	54 km	Cavalo	Ajuste
IMBUÃO (2 vias)					
rodoviária . . .	Boa Nova — Imbuíra — Boaçu — Jequié — Curral Novo — Monte Branco — Porto Alegre — Passagem de Santana — Contendas — Francisco Souza — Areião	13,00	310 km	Automóvel	Ajuste
vicinal	Boa Nova — Areião	24,00	144 km	Cavalo	Ajuste
PONTO NOVO (1 via)					
vicinal	Boa Nova — Ponto Novo ...	7,00	48 km	Cavalo	Ajuste
VALENTIM (2 vias)					
rodoviária . . .	Boa Nova — Valentim	1,00	24 km	Automóvel	Ajuste
vicinal	Boa Nova — Valentim	3,00	24, km	Cavalo	Ajuste
— *As sedes distritais:*					
CAJAZEIRA (2 vias)					
rodoviária . . .	Boa Nova — Valentim — Cajazeira	2,00	49 km	Automóvel	Ajuste
vicinal	Boa Nova — Cajazeira	3,00	48 km	Cavalo	Ajuste

Localidades extremas Número e espécie de vias	Itinerários	Tempo (hora)	Distância (km. ou mi)	Meio de transporte	[illegible]
3—CATINGAL (1 via)					
1.ª) vicinal	Boa Nova — Catingal	9,30	64 km.	Cavalo	Ajuste
4—IMBUÍRA (1 via)					
1.ª) rodoviária . . .	Boa Nova — Imbuíra	1,00	36 km	Automóvel	Ajuste
4—ITAGIBÁ (2 vias)					
1.ª) rodoviária . . .	Boa Nova — Valentim — Cajazeira — Itagibá	5,00	105 km	Automóvel	Ajuste
2.ª) vicinal	Boa Nova — Itagibá	12,00	72 km	Cavalo	Ajuste
5—JAPOMIRIM (2 vias)					
1.ª) rodoviária . . .	Boa Nova — Imbuíra — Boaçu — Jequié — Volta do Rio — Itajuru — Barra Avenida — Jitaúna — Ipiaú — Japomirim	5,00	158 km	Automóvel	Ajuste
2.ª) vicinal	Boa Nova — Japomirim	15,00	91 km	Cavalo	Ajuste
6—MIRANTE (2 vias)					
1.ª) rodoviária . . .	Boa Nova — Poções — Jazida — Bom Jesus — Mirante .	5,00	126 km	Automóvel	Ajuste
2.ª) vicinal	Boa Nova — Mirante	14,00	84 km	Cavalo	Ajuste
C — *Às sedes municipais limítrofes:*					
1—BARRA DA ESTIVA (2 vias)					
1.ª) rodoviária . . .	Boa Nova — Poções — (Periperi) — Vitória da Conquista — (Anagé) — (Aracatu) — Brumado — (Umburanas) — (Ourives) — (Tanhaçu) — Ituaçu — Barra da Estiva	11,30	357 km	Auto. ou cam.	Ajuste
2.ª) vicinal	Boa Nova — (Passagem de Santana) — (Contendas) — Barra da Estiva	31,00	183 km	Cavalo	Ajuste
2—IBICUÍ (1 via)					
1.ª) vicinal	Boa Nova — (Cajazeira) — (Ibitupã) — Ibicuí	16,00	93 km	Cavalo	Ajuste
3—IGUAÍ (2 vias)					
1.ª) rodoviária . . .	Boa Nova — Poções — (Morrinhos) — (Água Fria) — (Nova Canaã) — Iguaí ..	5,00	110 km	Automóvel	Ajuste
2.ª) vicinal	Boa Nova — (Altamira) — (Ibiporanga) — Iguaí . ..	13,00	88 km	Cavalo	Ajuste
4—IPIAÚ (2 vias)					
1.ª) rodoviária . . .	Boa Nova — (Imbuíra) — (Busca Vida) — (Boaçu) — Jequié — (Provisão) — (Volta do Rio) — (Itajuru) —(Barra Avenida) — (Jitauna) — Ipiaú	6,00	158 km	Automóvel	Ajuste

...re... e espécie de vias	Itinerário	Tempo (hora)	Distância (km. ou mi)	Meio de transporte	Preço (Cr$)
...vicinal	Boa Nova — (Japomirim) — Ipiaú	15,00	91 km	Cavalo	Ajuste
...ÇU (2 vias)					
...rodoviária . . .	Boa Nova — Poções — (Periperi) — (José Gonçalves) — Vitória da Conquista — (Anagé) — (Aracatú) — Brumado — (Umburanas) — (Ourives) — (Tanhaçu) — Ituaçu	10,30	340 km	Automóvel	Ajuste
...vicinal	Boa Nova — Ituaçu	30,00	200 km	Cavalo	Ajuste
...UIÉ (1 via)					
...rodoviária . . .	Boa Nova — (Imbuíra) — (Boaçú) — Jequié	3,00	84 km	Automóvel	Ajuste
...ACÁS (3 vias)					
...mista:					
...rodoviária . . .	Boa Nova — (Imbuíra) — (Boaçu) — Jequié	3,00	84 km	Automóvel	Ajuste
...ferroviária . . .	Jequié — (Baixão) — (Catingas) — Jaguaquara	2,20	64 km	Trem (EFN)	23,00 — 17,00
...rodoviária . . .	Jaguaquara — Itiruçú — (Lajedo do Tabocal) — Maracás	2,00	61 km	Auto ou cam.	Ajuste
...rodoviária . . .	Boa Nova — (Imbuíra) — (Busca Vida) — (Boaçu) — Jequié — (Baixão) — Itiruçu — (Lajedo do Tabocal) — Maracás	7,50	172 km	Auto ou cam.	Ajuste
...vicinal	Boa Nova — Maracás	18,00	108 km	Cavalo	Ajuste
...ÕES (2 vias)					
...rodoviária . . .	Boa Nova — Poções	1,00	36 km	Automóvel	Ajuste
...vicinal	Boa Nova — Poções	6,00	36 km	Cavalo	Ajuste
...AITABA (2 vias)					
...rodoviária	Boa Nova — (Imbuíra) — (Boaçu) — Jequié — (Volta do Rio) — (Itajuru) — (Barra Avenida) — (Jitaúna) — Ipiaú — (Ibirataia) — (Gongogi) — Ubaitaba .	8,30	230 km	Automóvel	Ajuste
...vicinal	Boa Nova — Ubaitaba	25,00	168 km	Cavalo	Ajuste
... — *A Salvador* (3 vias)					
...mista:					
...rodoviária	Boa Nova — Jequié (já descrita)				
...érea	Jequié — Salvador (ver Jequié)				

Localidades extremas Número e espécie de vias	Itinerários	Tempo (hora)	Distância (km. ou mi)	Meio de transporte	Preço
2.ª) mista:					
a) rodoviária	Boa Nova — Jequié (já descrita)				
b) ferroviária	Jequié — (São Roque do Paraguaçu) (ver Jequié)				
c) marítima	(São Roque do Paraguaçu) — Salvador	3.00	24 mi	Vapor (NB)	21,00 —
3.ª) rodoviária	Boa Nova — Jequié — Santo Estêvão — Feira de Santana — São Sebastião do Passé — Camaçari — Salvador	15,00	460 km	Automóvel	Ajuste
E — *A Capital Federal* (4 vias)					
1.ª) mista:					
a) rodoviária	Boa Nova — Jequié (já descrita)				
b) aérea	Jequié — Capital (ver Jequié)				
2.ª) mista:					
a) rodoviária	Boa Nova — Poções — (Periperi) — Vitória da Conquista	2,30	102 km	Automóvel	Ajuste
b) aérea	Vitória da Conquista — Capital Federal (ver Vitória da Conquista)				
3.ª) mista:					
a) rodoviária	Boa Nova — Poções — Vitória da Conquista — Brumado	8,00	248 km	Automóvel	Ajuste
b) ferroviária	Brumado — Capital Federal (ver Brumado)				
4.ª) rodoviária	Boa Nova — Poções — Vitória da Conquista — Medina — Teófilo Otoni — Governador Valadares — Inhapim — Caratinga — Muriaé — Laranjal — Leopoldina — Sapucaia — Petrópolis — Capital Federal	47,00	1 289 km	Automóvel	Ajuste
BOM JESUS DA LAPA					
A — *Aos principais povoados:*					
1—BOA VISTA (2 vias)					
1.ª) fluvial	Bom Jesus da Lapa — Boa Vista	6,00	16 mi	Vapor (CIVP, NMSF e VBSF)	91,00 —
2.ª) vicinal	Bom Jesus da Lapa — Boa Vista	6,00	30 km	Cavalo	Ajuste

Espécie de vias	Itinerários	Tempo (hora)	Distância (km. ou mi)	Meio de transporte	Preço (Cr$)
— Às sedes distri-					
EIRA DA LA- (2 vias)					
fluvial	Bom Jesus da Lapa — Gamc- leira da Lapa	8,00	32 mi	Vapor (CIVP, NMSF e VBSF)	38,00 — 19 00
vicinal	Bom Jesus da Lapa — Game- leira da Lapa	9,00	60 km	Cavalo	Ajuste
O DO MATO (2 vias)					
fluvial	Bom Jesus da Lapa — Sítio do Mato	4,00	13 mi	Vapor (CIVP, NMSF e VBSF)	18,00 — 11,00
vicinal	Bom Jesus da Lapa — Sítio do Mato	4,00	24 km	Cavalo	Ajuste
— Às sedes muni- pais limitrofes:					
CAL (1 via)					
mista:					
fluvial	Bom Jesus da Lapa — Barra — (Jupaguá) — (Santa Lu- zia)	...	...	Vapor (CIVP, NMSF e VBSF)	326,00 — 157
icinal	(Santa Luzia) — Angical ..	4,00	24 km	Cavalo	Ajuste
A (3 vias)					
érea	Bom Jesus da Lapa — Barra	1,00	...	Avião (NTA)	558,80
fluvial	Bom Jesus da Lapa — (Sítio do Mato) — Paratinga — (Ibotirama) — (Boa Vista do Lagamar) — (Morporá) Barra	56,00	167 mi	Vapor (CIVP, NMSF e VBSF)	190,00 — 91,00
vicinal	Bom Jesus da Lapa — Barra.	51,00	310 km	Cavalo	Ajuste
HANHA (3 vias)					
érea	Bom Jesus da Lapa — Ca- rinhanha	1,00	106 km	Avião (NTA)	333,60
fluvial	Bom Jesus da Lapa — Ca- rinhanha	24,00	73 mi	Vapor (CIVP, NMSF e VBSF)	93,00 — 47,00
vicinal	Bom Jesus da Lapa — Ca- rinhanha	28,00	140 km	Cavalo	Ajuste
ÚBAS (2 vias)					
érea	Bom Jesus da Lapa — Ma- caúbas	0,30	70 km	Avião	900,00

Localidades extremas (número e espécie de vias)	Itinerários	Tempo (hora)	Distância (km. ou mi)	Meio de transporte	Preço (Cr$)
2.ª) rodoviária . . .	Bom Jesus da Lapa — Riacho de Santana — Macaúbas	15,00	282 km	Auto ou cam	Ajuste
I — PARATINGA (3 vias)					
1.ª) fluvial	Bom Jesus da Lapa — (Sítio do Mato) — (Gameleira da Lapa) — Paratinga	15,00	44 mi	Vapor (CIVP, NMSF e VBSF)	58,00 — 27,00
2.ª) rodoviária . . .	Bom Jesus da Lapa — Paratinga	3,00	82 km	Auto ou cam	Ajuste
3.ª) vicinal	Bom Jesus da Lapa — Paratinga	14,00	82 km	Cavalo	Ajuste
II — RIACHO DE SANTANA (2 vias)					
1.ª) rodoviária . . .	Bom Jesus da Lapa — Riacho de Santana	4,00	72 km	Auto ou cam.	Ajuste
2.ª) vicinal	Bom Jesus da Lapa — Riacho de Santana	11,00	74 km	Cavalo	Ajuste
III — SANTA MARIA DA VITÓRIA (3 vias)					
1.ª) aérea	Bom Jesus da Lapa — Santa Maria da Vitória	0,35	90 km	Avião	1 000,00
2.ª) fluvial	Bom Jesus da Lapa — Santa Maria da Vitória	20.00	66 ml	Vapor (CIVP, NMSF e VBSF)	103,00 — 52,00
3.ª) vicinal	Bom Jesus da Lapa — Santa Maria da Vitória	20,00	120 km	Cavalo	Ajuste
IV — SANTANA (3 vias)					
1.ª) mista:					
a) fluvial	Bom Jesus da Lapa — (Sítio do Mato) (já descrita)				
b) rodoviária . . .	(Sítio do Mato) — Santana .	3,00	72 km	Automóvel	Ajuste
2.ª) mista:					
a) fluvial	Bom Jesus da Lapa — (Pôrto Novo)	17,00	46 mi	Vapor (CIVP, NMSF e VBSF)	75,00 — 36,00
b) rodoviária . . .	(Pôrto Novo) — Santana . .	1,40	46 km	Caminhão	30,00
3.ª) vicinal	Bom Jesus da Lapa — Santana	18,00	108 km	Cavalo	Ajuste
D — *A Salvador* (4 vias)					
1.ª) aérea	Bom Jesus da Lapa — Barra — Xique-Xique — Remanso — Petrolina — Salvador	6,00	...	Avião (NTA)	2 439,80
2.ª) mista:					
a) fluvial	Bom Jesus da Lapa — Paratinga — Barra — Xique-Xique — Pilão Arcado — Remanso — Sento Sé — Casa Nova — Juazeiro	136,00	405 mi	Vapor (CIVP, NMSF e VBSF)	369,00 — 1

Extensão, número e espécie de vias	Itinerários	Tempo (hora)	Distância (km. ou mi)	Meio de transporte	Preço (Cr$)
b) ferroviária	Juàzeiro — Salvador (ver Juàzeiro)				
3.ª) mista:					
a) rodoviária	Bom Jesus da Lapa — Riacho de Santana — Caetité — Brumado — (Umburanas) .	13,00	265 km	Automóvel	Ajuste
b) ferroviária	(Umburanas) — Santa Terezinha — Castro Alves — Cruz das Almas — Muritiba — São Felix — Cachoeira — Conceição da Feira — Santo Amaro — Salvador .	...	603 km	Trem (VFFLB)	...
4.ª) rodoviária	Bom Jesus da Lapa — Riacho de Santana — Caetité — Brumado — Vitória da Conquista — Poções — Jequié — Santo Estêvão — Feira de Santana — São Sebastião do Passé — Camaçari — Salvador	30,00	923 km	Automóvel	Ajuste
E — *À Capital Federal* (4 vias)					
1.ª) aérea	Bom Jesus da Lapa — Belo Horizonte — Capital Federal	4,00	1 090 km	Avião (NTA)	2 059,10
2.ª) mista:					
a) fluvial	Bom Jesus da Lapa — Carinhanha — Manga — Januária — São Francisco — São Romão — Pirapora ..	100,00	336 mi	Vapor (CIVP, NMSF e VBSF)	310,00 —
b) ferroviária	Pirapora — Corinto — Curvelo — Sete Lagoas — Belo Horizonte — Barbacena — Santos Dumont — Juiz de Fora — Tres Rios — Paraíba do Sul — Capital Federal	30,00	1 006 km	Trem (EFCB)	380,00 —
3.ª) mista:					
a) 1.ª etapa	Bom Jesus da Lapa — Salvador (já descrita)				
b) 2.ª) etapa	Salvador — Capital Federal (ver Salvador)				
4.ª) rodoviária	Bom Jesus da Lapa — Riacho de Santana — Caetité — Brumado — Vitória da Conquista — Medina — Teófilo Otoni — Governador Valadares — Inhapim — Caratinga — Muriaé — Laranjal — Leopoldina — Sapucaia — Petrópolis — Capital Federal	63,00	1 583 km	Automóvel	Ajuste

Localidades extremas, distância e espécie de vias	Itinerários	Tempo (hora)	Distância (km ou mi)	Meio de transporte	
BREJÕES					
A — *As principais povoados:*					
1 — LAGOA DO MORRO (2 vias)					
1.ª) rodoviária	Brejões — Lagoa do Morro ..	0,20	15 km	Automóvel	Ajuste
2.ª) vicinal	Brejões — Lagoa do Morro ..	2,30	16 km	Cavalo	20,00
2 — MORRO DA BARRA (2 vias)					
1.ª) rodoviária	Brejões — Morro da Barra ..	1,00	42 km	Automóvel	Ajuste
2.ª) vicinal	Brejões — Morro da Barra ..	5,00	30 km	Cavalo	50,00
3 — OLHOS D' ÁGUA (2 vias)					
1.ª) rodoviária	Brejões — Olhos d' Água ..	0,20	12 km	Automóvel	Ajuste
2.ª) vicinal	Brejões — Olhos d' Água ..	2,00	15 km	Cavalo	35,00
B — *Às sedes distritais:*					
1 — NOVA ITARANA (2 vias)					
1.ª) rodoviária	Brejões — Nova Itarana	1,00	42 km	Automóvel	Ajuste
2.ª) vicinal	Brejões — Nova Itarana	6,00	40 km	Cavalo	50,00
C — *Às sedes municipais limítrofes:*					
1 — AMARGOSA (2 vias)					
1.ª) rodoviária . . .	Brejões — (Itachama) — (Cavaco) — Amargosa ...	1,30	39 km	Automóvel	Ajuste
2.ª) vicinal	Brejões — (Itachama) — — Amargosa	7,00	42 km	Cavalo	Ajuste
2 — MARACÁS (2 vias)					
1.ª) rodoviária	Brejões — (Lagoa do Morro) — Santa Inês — (Lagoa Queimada) — Itaquara — Jaguaquara — Itiruçu — (Lajedo do Tabocal) — Maracás	...	136 km	Automóvel	Ajuste
2.ª) vicinal	Brejões — Maracás	...	36 km	Cavalo	Ajuste
3 — SANTA INÊS (2 vias)					
1.ª) rodoviária . . .	Brejões — (Lagoa do Morro) — Santa Inês	1,30	38 km	Automóvel	Ajuste
2.ª) vicinal	Brejões — Santa Inês	5,00	30 km	Cavalo	Ajuste
4 — SANTA TEREZINHA (2 vias)					
1.ª) rodoviária	Brejões — (Nossa Senhora dos Milagres) — (Itatim) — (Serra Grande) — Santa Terezinha	5,00	133 km	Automóvel	Ajuste
2.ª) vicinal	Brejões — Santa Terezinha .	12,00	84 km	Cavalo	Ajuste

ª) vicinal	Brotas de Macaúbas — Caldeirão	2,30	18 km	Cavalo	15,00

ESTADO DA BAHIA
DEPARTAMENTO ESTADUAL DE ESTATÍSTICA

MEIOS DE TRANSPORTE DA ZONA:

4 - ZONA EXTREMO SUL

ZONAS REGIONAIS

RESOLUCÃO DA ASSEMBLÉA GERAL DO CONSELHO NACIONAL DE GEOGRAFIA, DE 7 - VII - 1938

1 ZONA DO LITORAL NORTE
2 ZONA DO RECÔNCAVO
3 ZONA CACAUEIRA
4 ZONA EXTREMO SUL
5 ZONA DO NOROESTE
6 ZONA DE FEIRA DE SANTANA
7 ZONA SENHOR DO BONFIM
8 ZONA DA ENCOSTA DA CHAPADA DIAMANTINA
9 ZONA DE JEQUIE'
10 ZONA DE CONQUISTA
11 ZONA DA CHAPADA DIAMANTINA
12 ZONA DA SERRA GERAL
13 ZONA DO SERTÃO DO SÃO FRANCISCO
14 ZONA DO BAIXO MÉDIO SÃO FRANCISCO
15 ZONA DO MÉDIO SÃO FRANCISCO
16 ZONA DE BARREIRAS

LEGENDA

- LIMITE DE ESTADO
- LIMITE DE ZONA REGIONAL
- LIMITE DE MUNICÍPIO
- RIO SERVINDO DE LIMITE
- SEDE DE MUNICÍPIO
- SEDE DE DISTRITO
- POVOADO OU PONTO DE CRUZAMENTO
- ESTAÇÃO DE ESTRADA DE FERRO
- ESTRADA DE FERRO
- RODOVIA FEDERAL
- RODOVIA ESTADUAL
- RODOVIA EM CONSTRUÇÃO
- ESTRADA CARROÇÁVEL OU MUNICIPAL
- AEROPORTO
- CAMPO DE AVIAÇÃO
- PORTO SERVIDO POR EMPREZA DE NAVEGAÇÃO
- PORTO NÃO SERVIDO POR EMPR. DE NAVEG.ª

Localidades extremas número e espécie de vias	Itinerários	Tempo (hora)	Distância (km. ou mi)	Meio de transporte	Preço (Cr$)
UBAÍRA (3 vias)					
1.ª) mista:					
a) rodoviária . . .	Brejões — (Engenheiro Franca)	1,00	19 km	Automóvel	Ajuste
b) ferroviária . . .	(Engenheiro Franca) — (Jenipapo) — Ubaíra	0,40	18 km	Trem (EFN)	7,00 — 5,00
2.ª) rodoviária . . .	Brejões — (Engenheiro Franca) — (Jenipapo) — Ubaíra	2,00	36 km	Automóvel	Ajuste
3.ª) vicinal	Brejões — Ubaíra	5,00	32 km	Cavalo	50,00
D — *A Salvador* (2 vias)					
1.ª) mista:					
a) vicinal	Brejões — (Engenheiro Franca) (já descrita)				
b) ferroviária . . .	(Engenheiro Franca) — Ubaíra — Jiquiriçá — Mutuípe — Laje — São Miguel das Matas — Santo Antônio de Jesus — Nazaré — (São Roque do Paraguaçu)	6,15	179 km	Trem (EFN)	62,00 — 44,00
c) marítima	(São Roque do Paraguaçu) — Salvador	3,00	24 mi	Vapor (NB)	21,00 — 14,00
2.ª) rodoviária . . .	Brejões — Santo Estevão — Feira de Santana — São Sebastião do Passé — Camaçari — Salvador	10,00	289 km	Automóvel	Ajuste
E — *À Capital Federal* (2 vias)					
1.ª) mista:					
a) 1.ª etapa	Brejões — Salvador (já descrita)				
b) 2.ª) etapa . . .	Salvador — Capital Federal (ver Salvador)				
2.ª) rodoviária . . .	Brejões — Jequié — Poções — Vitória da Conquista — Medina — Teófilo Otoni - Governador Valadares — Inhapim — Caratinga — Muriaé — Laranjal — Leopoldina — Sapucaia — Petrópolis — Capital Federal	49,00	1 462 km	Automóvel	Ajuste
BROTAS DE MACAÚBAS					
A — *Aos principais povoados:*					
ANTARI (1 via)					
1.ª) vicinal	Brotas de Macaúbas — Antari	18,00	108 km	Cavalo	100,00
CALDEIRÃO (2 vias)					
1.ª) rodoviária . . .	Brotas de Macaúbas — Caldeirão	1,15	18 km	Caminhão	Ajuste
2.ª) vicinal	Brotas de Macaúbas — Caldeirão	2,30	18 km	Cavalo	15,00

TÁBULAS ITINERÁRIAS

Localidades extremas Número e espécie de vias	Itinerários	Tempo (hora)	Distância (km. ou mi)	Meio de transporte	Tipo (Cr$)
3—CANABRAVA DO GOMES (2 vias)					
1.ª) rodoviária . . .	Brotas de Macaúbas — Canabrava do Gomes	4,00	60 km	Caminhão	Ajuste
2.ª) vicinal	Brotas de Macaúbas — Canabrava do Gomes	10,00	55 km	Cavalo	60,00
4—COCAL (2 vias)					
1.ª) rodoviária . . .	Brotas de Macaúbas — Araci — Brejo da Fazenda — Cocal	...	...	Caminhão	Ajuste
2.ª) vicinal	Brotas de Macaúbas — Cocal	10,00	66 km	Cavalo	Ajuste
5—FEIRA NOVA (2 vias)					
1.ª) rodoviária . . .	Brotas de Macaúbas — Ouricuri do Ouro — Feira Nova	1,00	27 km	Caminhão	Ajuste
2.ª) vicinal	Brotas de Macaúbas — Feira Nova	4,00	24 km	Cavalo	20,00
6—LAGOA DE DENTRO (1 via)					
1.ª) vicinal	Brotas de Macaúbas — Lagoa de Dentro	1,50	10 km	Cavalo	10,00
7—MATA DO BOM JESUS (2 vias)					
1.ª) rodoviária . . .	Brotas de Macaúbas — Mata do Bom Jesus	1,20	18 km	Caminhão	Ajuste
2.ª) vicinal	Brotas de Macaúbas — Mata do Bom Jesus	4,00	24 km	Cavalo	20,00
8—MUCAMBO (2 vias)					
1.ª) rodoviária . . .	Brotas de Macaúbas — Mata do Bom Jesus — Mucambo	4,00	72 km	Caminhão	Ajuste
2.ª) vicinal	Brotas de Macaúbas — Mata do Bom Jesus — Mucambo	10,00	60 km	Cavalo	60,00
B — *As sedes distritais:*					
1—BARRA DO MENDES (2 vias)					
1.ª) rodoviária . . .	Brotas de Macaúbas — Brejo da Fazenda — Cocal — Minas do Espírito Santo — Barra do Mendes	...	...	Caminhão	Ajuste
2.ª) vicinal	Brotas de Macaúbas — Ipupiara — Vanique — Brejões — Barra do Mendes	20,00	120 km	Cavalo	130 00
2—IBIPETUM (2 vias)					
1.ª) rodoviária . . .	Brotas de Macaúbas — Caldeirão — Pintada — Ibipetum	2,30	33 km	Caminhão	25,00
2.ª) vicinal	Brotas de Macaúbas — Caldeirão — Pintada — Ibipetum	5,00	30 km	Cavalo	25,00
3—IPUPIARA (2 vias)					
1.ª) rodoviária . . .	Brotas de Macaúbas — Caldeirão — Pintada — Ibipetum — Ipupiara	2,50	36 km	Caminhão	25,00
2.ª) vicinal	Brotas de Macaúbas — Ipupiara	4,00	24 km	Cavalo	25,00

...les extremas e especie de vias	Itinerários	Tempo (hora)	Distância (km. ou mi)	Meio de transporte	Preço (Cr$)
...AS DO ESPÍRITO SANTO (2 vias)					
...) rodoviária . . .	Brotas de Macaúbas — Araci — Brejo da Fazenda — Cocal — Minas do Espírito Santo	...	...	Caminhão	Ajuste
...) vicinal	Brotas de Macaúbas — Minas do Espírito Santo	12,00	78 km	Cavalo	70,00
...ORPARÁ (2 vias)					
...) rodoviária . . .	Brotas de Macaúbas — Mata do Bom Jesus — Tamburil — Mucambo — Morpará ..	5,00	108 km	Caminhão	100,00
...) vicinal	Brotas de Macaúbas — Mata do Bom Jesus — Água Verde — Mucambo — Morporá	18,00	102 km	Cavalo	100,00
...URICURI DO OURO (2 vias)					
...) rodoviária . . .	Brotas de Macaúbas — Araci — Ouricuri do Ouro	...	24 km	Caminhão	Ajuste
...) vicinal	Brotas de Macaúbas — Araci — Ouricuri do Ouro	3,00	18 km	Cavalo	20,00
...AUDÁVEL (1 via)					
...) vicinal	Brotas de Macaúbas — Soledade — Santana do Ouro — Saudável	12,00	72 km	Cavalo	70,00
... — *Às sedes municipais limítrofes:*					
...ARRA (2 vias)					
...) mista:					
...) rodoviária . . .	Brotas de Macaúbas — (Morpará)	5,00	108 km	Cam. ou jeep	Ajuste
...) fluvial	(Morporá) — Barra	12,00	40 mi	Vapor (CIVP, NMSF e VBSF)	52,00 — 24,40
...) rodoviária . . .	Brotas de Macaúbas — (Morpará) — (Ibiacema) - Barra	8,00	200 km	Cam. ou jeep	Ajuste
...ENTIO DO OURO (2 vias)					
...) rodoviária . . .	Brotas de Macaúbas — (Caldeirão) — (Pintada) - (Ibipetum) — (Ipupiara) — Gentio do Ouro	5,00	104 km	Caminhão	Ajuste
...) vicinal	Brotas de Macaúbas — Gentio do Ouro	15,00	90 km	Cavalo	Ajuste
...BITIARA (2 vias)					
...) rodoviária . . .	Brotas de Macaúbas — Ibitiara	6,00	120 km	Automóvel	Ajuste
...) vicinal	Brotas de Macaúbas — Ibitiara	18,00	108 km	Cavalo	120,00
...LIVEIRA DOS BREJINHOS (2 vias)					
...) rodoviária . . .	Brotas de Macaúbas — (Araci) — (Bom Sossêgo) — Oliveira dos Brejinhos . .	5,00	90 km	Auto ou cam.	Ajuste

Localidades extremas e espécie de vias	*Itinerários*	*Tempo (hora)*	*Distância (km. ou mi.)*	*Meio de transporte*	*Preço (Cr$)*
1.ª) vicinal	Brotas de Macaúbas — (Bom Sossêgo) — Oliveira dos Brejinhos	12,00	72 km	Cavalo	Ajuste
PARATINGA (2 vias)					
1.ª) rodoviária . . .	Brotas de Macaúbas — (Morpará) — (Ibotirama) — Paratinga	12,00	168 km	Auto ou cam.	Ajuste
2.ª) vicinal	Brotas de Macaúbas — Paratinga	23,00	141 km	Cavalo	Ajuste
SEABRA (2 vias)					
1.ª) rodoviária . . .	Brotas de Macaúbas — (Araci) — (Queimadas Nova) — (Brejo da Fazenda) — Seabra	14 00	180 km	Auto ou cam.	Ajuste
2.ª) vicinal	Brotas de Macaúbas — Seabra	21,00	126 km	Cavalo	Ajuste
XIQUE-XIQUE (2 vias)					
1.ª) rodoviária . . .	Brotas de Macaúbas — (Caldeirão) — (Pintada) — (Ibipetum) — (Ipupiara) — (Itajubaquara) — Gentio do Ouro — Xique-Xique ..	10,00	178 km	Auto ou cam.	Ajuste
2.ª) vicinal	Brotas de Macaúbas — Xique-Xique	29,00	178 km	Cavalo	Ajuste
D — *A Salvador* (2 vias)					
1.ª) mista:					
a) rodoviária . . .	Brotas de Macaúbas — (Morpará) (já descrita)				
b) fluvial	(Morpará) — Barra — Xique-Xique — Pilão Arcado — Remanso — Sento Sé — Casa Nova — Juàzeiro	95,00	276 mi	Vapor (CIVP, NMSF e VBSF)	266,60 — 134,00
c) ferroviária . . .	Juàzeiro — Salvador (ver Juàzeiro)				
2.ª) rodoviária . . .	Brotas de Macaúbas — Seabra — Palmeiras — Lençóis — Andaraí — Itaberaba — Ipirá — Feira de Santana — São Sebastião do Passé — Camaçari — Salvador ..	30,00	850 km	Automóvel	Ajuste
E — *À Capital Federal* (4 vias)					
1.ª) mista:					
a) rodoviária . . .	Brotas de Macaúbas — (Morpará (já descrita)				
b) fluvial	(Morpará) — Paratinga — Bom Jesus da Lapa — Carinhanha — Manga — Januária — São Francisco — São Romão — Pirapora ...	181,30	464 mi	Vapor (CIVP, NMSF e VBSF)	449,30 — 211,00

...s extremas ... espécie de vias	Itinerários	Tempo (hora)	Distância (km ou mi.)	Meio de transporte	Preço (Cr$)
ferroviária . . .	Pirapora — Corinto — Curvelo — Sete Lagoas — Belo Horizonte — Barbacena — Santos Dumont — Juiz de Fora — Tres Rios — Paraíba do Sul — Capital Federal	30,00	1 006 km	Trem (EFCB)	380,00 — 276,00
mista:					
rodoviária . . .	Brotas de Macaúbas — Oliveira dos Brejinhos — Macaúbas — Caetité — Urandi	17,00	446 km	Automóvel	Ajuste
ferroviária . . .	Urandi — Capital Federal (ver Urandi)				
mista:					
rodoviária . . .	Brotas de Macaúbas — (Morpará) (já descrita)				
fluvial	(Morpará) — Barra (já descrita)				
aérea	Barra — Belo Horizonte - Capital Federal	...	..	Avião	...
rodoviária . . .	Brotas de Macaúbas — Seabra — Palmeiras — Lençois — Andaraí — Maracás — Itiruçu — Jequié — Poções — Vitória da Conquista — Medina — Teófilo Otoni — Governador Valadares — Inhapim — Muriaé — Laranjal — Leopoldina — Sapucaia — Petrópolis — Capital Federal	71,00	1 942 km	Automóvel	Ajuste
...MADO					
— *Aos principais povoados:*					
...IBOABO (2 vias)					
ferroviária . . .	Brumado — Catiboabo	0,15	9 km	Trem (VFFLB)	6,30 — 2,50
rodoviária . . .	Brumado — Catiboabo	0,15	9 km	Auto ou cam.	Ajuste
...HADA DE PE...S (4 vias)					
aérea	Brumado — Malhada de Pedras	0,10	...	Avião	500,00
ferroviária . . .	Brumado — Catiboabo — Malhada de Pedras	1,10	34 km	Trem (VFFLB)	13,00 — 9,00
rodoviária . . .	Brumado — Catiboabo — Malhada de Pedras	1,00	30 km	Auto ou cam	Ajuste
vicinal	Brumado — Malhada de Pedras	5,00	30 km	Cavalo	50,00
...URANAS (4 vias)					
aérea	Brumado — Umburanas . ..	0,10	...	Avião	500,00
ferroviária . . .	Brumado — Umburanas . ..	0,45	29 km	Trem (VFFLB)	10,00 — 7,00
rodoviária . . .	Brumado — Umburanas . ..	1,00	26 km	Auto ou cam.	Ajuste
vicinal	Brumado — Umburanas . ..	5,00	30 km	Cavalo	70,00

Localidades extremas Número e espécie de vias	Itinerários	Tempo (hora)	Distância (km ou mi.)	Meio de transporte	Preço (Cr$)
B — *As sedes distritais:*					
1—ARACATU (2 vias)					
1.ª) rodoviária . . .	Brumado — Aracatu	3,00	42 km	Auto ou cam.	Ajuste
2.ª) vicinal	Brumado — Aracatu	7,20	44 km	Cavalo	70,00
2—CRISTALÂNDIA (2 vias)					
1.ª) rodoviária . . .	Brumado — Cristalândia . . .	3,00	42 km	Auto ou cam.	Ajuste
2.ª) vicinal	Brumado — Cristalândia . . .	7,00	42 km	Cavalo	70,00
3—ITAQUARAÍ (3 vias)					
1.ª) aérea	Brumado — Itaquaraí	0.10	...	Avião	...
2.ª) rodoviária . . .	Brumado — Itaquaraí	1,00	24 km	Auto ou cam.	Ajuste
3.ª) vicinal	Brumado — Itaquaraí	4,00	24 km	Cavalo	35.00
4—UBIRAÇABA (2 vias)					
1.ª) rodoviária . . .	Brumado - Tanque de Pedra — Ubiraçaba	1.30	48 km	Auto ou cam.	Ajuste
2.ª) vicinal	Brumado — Ubiraçaba	7,30	45 km	Cavalo	70,00
C — *As sedes municipais limítrofes:*					
1—CACULÉ (4 vias)					
1.ª) aérea	Brumado — Caculé	0.30	60 km	Avião	450,00
2.ª) ferroviária . . .	Brumado — (Catiboabo) — (Malhada de Pedras) — (Rio do Antônio) — Caculé	3,50	84 km	Trem (VFFLB)	30,00 — 21
3.ª) rodoviária . . .	Brumado — (Catiboabo) — (Malhada de Pedras) — Caculé	3,50	84 km	Auto ou cam.	Ajuste
4.ª) vicinal	Brumado — Caculé	12,00	78 km	Cavalo	Ajuste
2—CAETITÉ (3 vias)					
1.ª) aérea	Brumado — Caetité	0,50	80 km	Avião	500,00
2.ª) rodoviária . . .	Brumado — (Catiboabo) — (Ibitira) — Caetité	4,00	100 km	Ônibus (auto, ajuste)	100,00
3.ª) vicinal	Brumado — Caetité	20,00	120 km	Cavalo	Ajuste
3—CONDEÚBA (3 vias)					
1.ª) aérea	Brumado — Condeúba	0,40	80 km	Avião	450,00
2.ª) rodoviária . . .	Brumado — (Joanina) — Condeúba	3 00	126 km	Automóvel	Ajuste
3.ª) vicinal	Brumado — (Guajeru) — Condeúba	20,00	120 km	Cavalo	Ajuste
4—ITUAÇU (3 vias)					
1.ª) mista:					
a) ferroviária . . .	Brumado — (Umburanas) — (Ourives) — (Tanhaçu) ..	2,30	65 km	Trem (VFFLB)	22,00 — 1
b) rodoviária . . .	(Tanhaçu) — Ituaçu	1,15	27 km	Automóvel	Ajuste
2.ª) rodoviária . . .	Brumado — Ituaçu	4,45	96 km	Automóvel	Ajuste

Localidades extremas, distância e espécie de vias	*Itinerários*	*Tempo (hora)*	*Distância (km. ou mi.)*	*Meio de transporte*	*Preço (Cr$)*
2.ª) vicinal	Brumado — Ituaçu	15,00	84 km	Cavalo	Ajuste
LIVRAMENTO DO BRUMADO (3 vias)					
1.ª) rodoviária . . .	Brumado — (Itaquaraí) — (Iguatemi) — Livramento do Brumado	4,00	91 km	Auto ou cam.	Ajuste
2.ª) rodoviária . . .	Brumado — (Itaquaraí) — (Dom Basílio) — Livramento do Brumado	3,30	80 km	Auto ou cam.	Ajuste
3.ª) vicinal	Brumado — Livramento do Brumado	14,00	81 km	Cavalo	Ajuste
POÇÕES (2 vias)					
1.ª) rodoviária . . .	Brumado — (Aracatu) — (Anagé) — Vitória da Conquista — (José Gonçalves) — Poções	5,00	219 km	Auto ou cam.	Ajuste
2.ª) vicinal	Brumado — Poções	36,00	216 km	Cavalo	100,00
RIO DE CONTAS (3 vias)					
1.ª) rodoviária . . .	Brumado — (Iguatemi) — Livramento do Brumado — Rio de Contas	5,00	104 km	Auto ou cam.	Ajuste
2.ª) rodoviária . . .	Brumado — (Umburanas) — (Boa Sentença) — Rio de Contas	8,00	150 km	Caminhão	Ajuste
3.ª) vicinal	Brumado — Livramento do Brumado — Rio de Contas	16,00	98 km	Cavalo	Ajuste
TREMEDAL (2 vias)					
1.ª) rodoviária . . .	Brumado — (Anagé) — Vitória da Conquista — (Iguá) — (Belo Campo) — Tremedal	9 00	231 km	Automóvel	Ajuste
2.ª) vicinal	Brumado — Tremedal	20,00	120 km	Cavalo	200,00
D — *A Salvador* (3 vias)					
1.ª) aérea	Brumado — Salvador	3,00	400 km	Avião	Ajuste
2.ª) ferroviária . . .	Brumado — Santa Terezinha — Castro Alves — Cruz das Almas — Muritiba — São Félix — Cachoeira — Conceição da Feira — Santo Amaro — Salvador	24,20	630 km	Trem (VFFLB	162,00 — 116,[illegible]
3.ª) rodoviária . . .	Brumado — Vitória da Conquista — Poções — Jequié — Santo Estêvão — Feira de Santana — São Sebastião do Passé — Camaçari — Salvador	22,00	675 km	Automóvel	Ajuste
E — *À Capital Federal* (2 vias)					
1.ª) ferroviária:					
a) 1.ª etapa	Brumado — Caculé — Urandi — Espinosa — Monte Azul	...	246 km	Trem (VFFLB)	80,00 — 57,00

Localidades extremas Numero e espécie de vias	Itinerários	Tempo (hora)	Distância (km. ou mi.)	Meio de transporte	(Cr$)
b) 2.ª etapa	Monte Azul — Janaúba — Montes Claros — Bocaiuva — Buenópolis — Corinto — Curvelo — Sete Lagoas — Belo Horizonte — Barbacena — Santos Dumont — Juiz de Fora — Três Rios — Paraíba do Sul — Capital Federal	53,00	1 355 km	Trem (EFCB)	554,00 —
2.ª) rodoviária . . .	Brumado — Vitória da Conquista — Medina — Teófilo Otoni — Governador Valadares — Inhapim — Caratinga — Muriaé — Laranjal — Leopoldina — Sapucaia — Petrópolis — Capital Federal	53,00	1 355 km	Auto ou cam.	Ajuste
CACHOEIRA					
A — *Aos principais povoados:*					
1—ACUTINGA (2vias)					
1.ª) rodoviária	Cachoeira — Acutinga	1,00	20 km	Automóvel	300,00
2.ª) vicinal	Cachoeira — Acutinga	5,00	30 km	Cavalo	30,00
2—CAPOEIRUÇU (2 vias)					
1.ª) rodoviária	Cachoeira — Belém da Cachoeira — Capoeiruçu	0,30	10 km	Automóvel	150,00
2.ª) vicinal	Cachoeira — Capoeiruçu	1,00	6 km	Cavalo	20,00
3—SÃO FRANCISCO DO PARAGUAÇU (2 vias)					
1.ª) fluvial	Cachoeira — São Francisco do Paraguaçu	7,00	16 mi	Canoa	300,00
2.ª) vicinal	Cchoeira — Santiago do Iguape — São Francisco do Paraguaçu	6,00	40 km	Cavalo	60,00
B — *Às sedes distritais:*					
1—BELÉM DA CACHOEIRA (2 vias)					
1.ª) rodoviária	Cachoeira — Belém da Cachoeira	0,20	7 km	Automóvel	100,00
2.ª) vicinal	Cachoeira — Belém da Cachoeira	1,00	7 km	Cavalo	30,00
2—SANTIAGO DO IGUAPE (2 vias)					
1.ª) fluvial	Cachoeira — Santiago do Iguápe	8,00	18 mi	Canoa	300,00
2.ª) vicinal	Cachoeira — Santiago do Iguápe	5,00	30 km	Cavalo	60,00
C — *Às sedes municipais limítrofes:*					
1—CONCEIÇÃO DA FEIRA (3 vias)					
1.ª) ferroviária . ..	Cachoeira — Conceição da Feira	0,50	16 km	Trem (VFFLB)	6,00 —

Localidades extremas Número e espécie de vias	Itinerários	Tempo (hora)	Distância (km. ou mi)	Meio de transporte	Preço (Cr$)
2.ª) rodoviária	Cachoeira — (Belém da Cachoeira) — Conceição da Feira	0,25	17 km	Auto ou cam.	Ajuste
3.ª) vicinal	Cachoeira — Conceição da Feira	2,00	15 km	Cavalo	30,00
2—MARAGOGIPE (2 vias)					
1.ª) fluvial	Cachoeira — (Coqueiros) — Maragogipe	2,00	16 mi	Vapor (NB)	19,00 — 11,[illegible]
2.ª) vicinal	Cachoeira — São Félix — (Coqueiros) — (Nagé) — Maragogipe	4,00	30 km	Cavalo	Ajuste
3—MURITIBA (3 vias)					
1.ª) ferroviária	Cachoeira — São Félix — Muritiba	0,30	7 km	Trem (VFFLB)	7,00 — 5,[illegible]
2.ª) rodoviária	Cachoeira — São Félix — Muritiba	0,15	6 km	Ônibus	5,00
3.ª) vicinal	Cachoeira — São Félix — Muritiba	1,00	6 km	Cavalo	Ajuste
4—SANTO AMARO (4 vias)					
1.ª) ferroviária	Cachoeira — Conceição da Feira — (Afligidos) — Santo Amaro	2,00	60 km	Trem (VFFLB)	21,00 — [illegible]
2.ª) marítima	Cachoeira — Santo Amaro .	2,00	30 mi	Lancha a motor	Ajuste
3.ª) rodoviária	Cachoeira — (Belém da Cachoeira) — Conceição da Feira — São Gonçalo dos Campos — (Humildes) — (Tanque da Senzala) — (Campinhos) — (Cobiça) — Santo Amaro	2,40	74 km	Auto ou cam.	Ajuste
4.ª) vicinal	Cachoeira — Santo Amaro ..	7,00	42 km	Cavalo	Ajuste
5—SÃO FELIX (2 vias)					
1.ª) fluvial	Cachoeira — São Félix	0,10	—	Canoa	1,00
2.ª) rodoviária	Cachoeira — São Félix	0,05	1 km	Automóvel	Ajuste
D — *A Salvador* (3 vias)					
1.ª) ferroviária	Cachoeira — Conceição da Feira — Santo Amaro — Salvador	6,50	138 km	Trem (VFFLB)	47,00 — [illegible]
2.ª) marítima	Cachoeira — Maragogipe — Salvador	6,00	39 mi	Vapor (NB)	44,00 — [illegible]
3.ª) rodoviária	Cachoeira — Conceição da Feira — São Gonçalo dos Campos — São Sebastião do Passé — Camaçari — Salvador	5,00	169 km	Ônibus (auto, ajuste)	120,00
E — *À Capital Federal* (3 vias)					
1.ª) ferroviária:					
a) 1.ª etapa	Cachoeira — São Félix — Muritiba — Cruz das Almas — Castro Alves — Santa Terezinha — Brumado — Caculé — Urandi — Espinosa — Monte Azul	...	739 km	Trem (VFFLB)	176,00 — 12[illegible]

...al dades extremas ...ero e espécie de vias	*Itinerários*	*Tempo (hora)*	*Distância (km ou mi)*	*Meio de transporte*	*Preço (Cr$)*
...) 2.ª) etapa	Monte Azul — Janaúba — Montes Claros — Bocaiuva — Buenópolis — Corinto — Curvelo — Sete Lagoas — Belo Horizonte — Barbacena — Santos Dumont — Juiz de Fora — Tres Rios — Paraíba do Sul — Capital Federal	56,00	1 355 km	Trem (EFCB)	554,00 — 341
2.ª) mista:					
a) 1.ª etapa	Cachoeira — Salvador (já descrita)				
b) 2.ª) etapa	Salvador — Capital Federal (ver Salvador)				
3.ª) rodoviária	Cachoeira — Conceição da Feira — São Gonçalo dos Campos — Feira de Santana — Santo Estêvão — Jequié — Poções — Vitória da Conquista — Medina — Teófilo Otoni — Governador Valadares — Inhaúma — Caratinga — Muriaé — Laranjal — Leopoldina — Sapucaia — Petrópolis — Capital Federal	56,00	1 635 km	Automóvel	Ajuste
CACULÉ					
A — *Aos principais povoados:*					
1—AMARGOSO (2 vias)					
1.ª) rodoviária . . .	Caculé — Amargoso	0,25	8 km	Automóvel	Ajuste
2.ª) vicinal	Caculé — Amargoso	1,00	8 km	Cavalo	10,00
2—CAPIVARA (1 via)					
1.ª) vicinal	Caculé — Capivara	1,00	6 km	Cavalo	10,00
3—COMOCOXICO (2 vias)					
1.ª) rodoviária	Caculé — Comocoxico	0,30	12 km	Automóvel	Ajuste
2.ª) vicinal	Caculé — Comocoxico	2,00	12 km	Cavalo	20,00
4—JACARÉ (2 vias)					
1.ª) rodoviária	Caculé — Jacaré	1,20	30 km	Automóvel	Ajuste
2.ª) vicinal	Caculé — Jacaré	5,00	30 km	Cavalo	20,00
5—LAJINHA (2 vias)					
1.ª) rodoviária	Caculé — Lajinha	2,00	42 km	Automóvel	Ajuste
2.ª) vicinal	Caculé — Lajinha	7,00	42 km	Cavalo	30,00
6—MANDACARU (2 vias)					
1.ª) rodoviária	Caculé — Mandacaru	0,45	12 km	Automóvel	Ajuste
2.ª) vicinal	Caculé — Mandacaru	2,00	12 km	Cavalo	20,00
7—PERIPERI (1 via)					
1.ª) vicinal	Caculé — Periperi	2,00	12 km	Cavalo	20,00

Localidades extremas Número e espécie de vias	Itinerários	Tempo (hora)	Distância (km. ou mi)	Meio de transporte	Preço (Cr$)
RIO DAS ANTAS					
1.ª) vicinal	Caculé — Rio das Antas	7,00	42 km	Cavalo	30,00
SANTO ANTÔNIO (2 vias)					
1.ª) rodoviária	Caculé — Santo Antônio ...	3,00	36 km	Automóvel	Ajuste
2.ª) vicinal	Caculé — Santo Antônio ...	6,00	36 km	Cavalo	30,00
B — *Às sedes distritais:*					
IBIASSUCÊ (2 vias)					
1.ª) rodoviária	Caculé — Ibiassucê	1,20	30 km	Automóvel	Ajuste
2.ª) vicinal	Caculé — Ibiassucê	5,00	30 km	Cavalo	30,00
IBITIRA (2 vias)					
1.ª) rodoviária	Caculé — Ibitira	3,50	49 km	Automóvel	40,00
2.ª) vicinal	Caculé — Ibitira	7.30	45 km	Cavalo	35,00
RIO DO ANTÔNIO (3 vias)					
1.ª) ferroviária	Caculé — Rio do Antônio ..	0.45	22 km	Trem (VFFLB)	8,00 — 6,0
2.ª) rodoviária	Caculé — Rio do Antônio ..	1,00	24 km	Automóvel	Ajuste
3.ª) vicinal	Caculé — Rio do Antônio ..	3,30	21 km	Cavalo	25,00
C — *Às sedes munipais limítrofes:*					
BRUMADO (4 vias)					
1.ª) aérea	Caculé — Brumado	0,30	60 km	Avião	450,00
2.ª) ferroviária	Caculé — (Rio do Antônio) — (Malhada de Pedras) — (Catiboabo) — Brumado ..	3,50	84 km	Trem (VFFLB)	30,00 — 21
3.ª) rodoviária	Caculé — (Malhada de Pedras) — (Catiboabo) — Brumado	3,50	84 km	Auto ou cam.	Ajuste
4.ª) vicinal	Caculé — Brumado	12,00	78 km	Cavalo	Ajuste
CAETITÉ (2 vias)					
1.ª) rodoviária	Caculé — (Ibiassucê) — Caetité	3,00	71 km	Auto ou cam.	Ajuste
2.ª) vicinal	Caculé — Caetité	12,00	72 km	Cavalo	Ajuste
CONDEÚBA (2 vias)					
1.ª) rodoviária	Caculé — (Paiol) — (Irundiara) — Condeúba	4,00	81 km	Automóvel	Ajuste
2.ª) vicinal	Caculé — Condeúba	12,00	72 km	Cavalo	Ajuste
JACARACI (2 vias)					
1.ª) rodoviária	Caculé — (Paiol) — Irundiara) — Jacaraci	3,50	63 km	Automóvel	Ajuste
2.ª) vicinal	Caculé — Jacaraci	9,00	54 km	Cavalo	50,00

Localidades extremas e espécie de vias	*Itinerários*	*Tempo (hora)*	*Distância (km. ou mi)*	*Meio de transporte*	*Preço (Cr$)*
— URANDI (3 vias)					
1.ª) ferroviária	Caculé — (Palmeiras) (Licínio de Almeida) — Engenheiro Omar) — Urandi ..	4,00	96 km	Trem (VFFLB)	34,00 — 24,00
2.ª) rodoviária	Caculé — Urandi	3 00	76 km	Auto ou cam.	Ajuste
3.ª) vicinal	Caculé — Urandi	12,00	76 km	Cavalo	Ajuste
B — *A Salvador* (3 vias)					
1.ª) aérea	Caculé — Salvador	2,00	454 km	Avião	Ajuste
2.ª) ferroviária . . .	Caculé — Brumado — Santa Terezinha — Castro Alves — Muritiba — São Félix — Cachoeira — Conceição da Feira — Santo Amaro — Salvador	27,30	714 km	Trem (VFFLB)	173 00 — 124 0
3.ª) rodoviária	Caculé — Brumado — Vitória da Conquista — Poções — Jequié — Santo Estêvão — Feira de Santana — São Sebastião do Passé — Camaçari — Salvador	24,00	759 km	Automóvel	Ajuste
C — *A Capital Federal* (2vias)					
1.ª) ferroviária:					
1.ª) 1.ª) etapa	Caculé — Urandi — Espinosa —Monte Azul	. . .	162 km	Trem (VFFLB)	55,00 — 39,00
2.ª) 2.ª) etapa	Monte Azul — Janaúba — Montes Claros — Bocaiuva — Buenópolis — Corinto — Curvelo — Sete Lagoas — Belo Horizonte — Barbacena — Santos Dumont — Juiz de Fora — Tres Rios — Paraíba do Sul — Capital Federal	56,00	1 355 km	Trem (EFCB)	554,00 — 341,00
2.ª) rodoviária	Caculé — Brumado — Vitória da Conquista — Medina — Teófilo Otoni — Governador Valadares — Inhapim — Caratinga — Muriaé — Laranjal — Leopoldina — Sapucaia — Petrópolis — Capital Federal	54.00	1 419 km	Automóvel	Ajuste
CAETITÉ					
A — *Aos principais povoados:*					
— ESPÍRITO SANTO (1 via)					
1.ª) vicinal	Caetité — Espírito Santo	10.00	60 km	Cavalo	40,00
— JACARÉ (2 vias)					
1.ª) rodoviária	Caetité — Caldeiras — Jacaré	3,00	78 km	Auto ou cam.	Ajuste
2.ª) vicinal	Caetité — Jacaré	10,00	60 km	Cavalo	40,00

...des extremas e espécie de vias	*Itinerários*	*Tempo (hora)*	*Distância (km. ou mi.*	*Meio de transporte*	*Preço (Cr$)*
...NSENHOR BASTOS (2 vias)					
...) rodoviária	Caetité — Comboio — Monsenhor Bastos	2,30	48 km	Auto ou cam.	Ajuste
...) vicinal	Caetité — Monsenhor Bastos.	4,30	27 km	Cavalo	40,00
...NTA LUZIA (2 vias)					
...) rodoviária	Caetité — Santa Luzia	1,00	18 km	Auto ou cam.	Ajuste
...) vicinal	Caetité — Santa Luzia	2,00	12 km	Cavalo	40,00
... — *Às sedes distritais*:					
...REJINHO DAS ...ETISTAS (2 vias)					
...) rodoviária	Caetité — Brejinho das Ametistas	1,30	30 km	Auto ou cam.	Ajuste
...) vicinal	Caetité — Brejinho das Ametistas	5,00	30 km	Cavalo	40,00
...LDEIRAS (2 vias)					
...) rodoviária	Caetité — Caldeiras	4,00	60 km	Auto ou cam.	Ajuste
...) vicinal	Caetité — Caldeiras	10,00	60 km	Cavalo	40,00
...APORÃ (2 vias)					
...) rodoviária	Caetité — Igaporã	1,30	57 km	Auto ou cam.	Ajuste
...) vicinal	Caetité — Igaporã	9,00	57 km	Cavalo	30,00
...GOA REAL (2 vias)					
...) rodoviária	Caetité — Ibitira — Lagoa Real . . . .!	4,00	60 km	Auto ou cam	Ajuste
...) vicinal	Caetité — Lagoa Real	9,00	54 km	Cavalo	40,00
...NIAÇU (2 vias)					
...) rodoviária	Caetité — Maniaçu	1,50	36 km	Auto ou cam	Ajuste
...) vicinal	Caetité — Maniaçu	6,00	36 km	Cavalo	40,00
... — *Às sedes municipais limítrofes*:					
...UMADO (3 vias)					
...) aérea	Caetité — Brumado	0,50	80 km	Avião	500,00
...) rodoviária	Caetité — (Ibitiara) — (Catiboabo) — Brumado ..	4,00	100 km	Ônibus (auto, ajuste)	100,00
...) vicinal	Caetité — Brumado	20,00	120 km	Cavalo	Ajuste
...CULÉ (2 vias)					
...) rodoviária	Caetité — (Ibiassucê) — Caculé	3,00	71 km	Auto ou cam.	Ajuste
...) vicinal	Caetité — Caculé	12,00	72 km	Cavalo	Ajuste
...UANAMBI (2 vias)					
...) rodoviária	Caetité — Guanambi	2,00	48 km	Auto ou cam.	Ajuste
...) vicinal	Caetité — Guanambi	8,00	48 km	Cavalo	40,00

Localidades extremas *Número e espécie de vias*	*Itinerários*	*Tempo* *(hora)*	*Distância (km. ou mi.)*	*Meio de transporte*	*Preço (C*...
4—LIVRAMENTO DO BRUMADO (3 vias)					
1.ª) rodoviária	Caetité — (Ibitira) — (Lagoa Real) — (Iguatemi) — (Taboleiro) — (Nado) — Livramento do Brumado ..	6,00	132 km	Auto ou cam.	Ajuste
2.ª) rodoviária	Caetité — Brumado — (Itaquaraí) — Livramento do Brumado	9,00	191 km	Auto ou cam.	Ajuste
3.ª) vicinal	Caetité — Livramento do Brumado	18,00	108 km	Cavalo	Ajuste
5—MACAÚBAS (2 vias)					
1.ª) rodoviária	Caetité — (Maniaçu) — (Jacaré) — (Tanque Novo) — (Botuporã) — Macaúbas ...	8,00	181 km	Auto ou cam.	Ajuste
2.ª) vicinal	Caetité — Macaúbas	24,00	150 km	Cavalo	Ajuste
6—PARAMIRIM (2 vias)					
1.ª) rodoviária . . .	Caetité — (Tanque Novo) — Paramirim	4,50	117 km	Auto ou cam.	Ajuste
2.ª) vicinal	Caetité — Paramirim	18,00	108 km	Cavalo	Ajuste
7—RIACHO DE SANTANA (2 vias)					
1.ª) rodoviária . . .	Caetité — (Igaporã) — (Boqueirão) — Riacho de Santana	6,00	93 km	Auto ou cam.	Ajuste
2.ª) vicinal	Caetité — Riacho de Santana	15,00	90 km	Cavalo	40,00
8—URANDI (2 vias)					
1.ª) rodoviária . . .	Caetité — (Pindaí) — Urandi	5,00	109 km	Auto ou cam.	Ajuste
2.ª) vicinal	Caetité — Urandi	18,00	108 km	Cavalo	Ajuste
D — *A Salcador* (3 vias)					
1.ª) aérea	Caetité — Salvador	2,00	460 km	Avião	...
2.ª) mista:					
a) rodoviária . . .	Caetité — Brumado (já descrita)				
b) ferroviária . . .	Brumado — Salvador (ver Brumado)				
3.ª) rodoviária . . .	Caetité — Brumado — Vitória da Conquista — Poções — Jequié — Santo Estêvão — Feira de Santana — São Sebastião do Passé — Camaçari — Salvador	25,00	775 km	Automóvel	Ajuste
E — *À Capital Federal* (3 vias)					
1.ª) mista:					
a) rodoviária . . .	Caetité — Brumado (já descrita)				
b) ferroviária . . .	Brumado — Capital Federal (ver Brumado)				
2.ª) mista:					
a) rodoviária . . .	Caetité — Guanambi — Urandi — Espinosa — Monte Azul	8,00	192 km	Auto ou cam..	Ajuste

...des extremas e espécie de vias	Itinerários	Tempo (hora)	Distância (km. ou mi.)	Meio de transporte	Preço (Cr$)
ferroviária . . .	Monte Azul — Janaúba — Montes Claros — Bocaiuva — Buenópolis — Corinto — Curvelo — Sete Lagoas — Belo Horizonte — Barbacena — Santos Dumont — Juiz de Fora — Tres Rios — Paraíba do Sul — Capital Federal	53,00	1 355 km	Trem (EFCB)	554,00 — 341,00
rodoviária . . .	Caetité — Brumado — Vitória da Conquista — Medina — Teófilo Otoni — Governador Valadares — Inhapim — Caratinga — Muriaé — Laranjal — Leopoldina — Sapucaia — Petrópolis — Capital Federal	54,00	1 435 km	Auto ou sam.	Ajuste
IRU					
— *Aos principais povoados:*					
AVIEIRAS (1 via)					
marítima	Cairu — Canavieiras	1,30	8 mi	Lanc. a motor	120,00
APUÁ (1 via)					
marítima	Cairu — Garapuá	3,00	24 mi	Lanc. a motor	250,00
RO DE SÃO LO (1 via)					
marítima	Cairu — Morro de São Paulo	3,00	22 mi	Lanc. a motor	250,00
SEBASTIÃO (1 via)					
marítima	Cairu — São Sebastião	3,00	18 mi	Lanc. a motor	230,00
IAS (2 vias)					
marítima	Cairu — Tapúias	1,30	14 mi	Lanc. a motor	120,00
vicinal	Cairu — Tapúias	3,00	18 km	Cavalo	30,00
— *As sedes distritais:*					
ÃO (1 via)					
marítima	Cairu — Galeão	1,30	8 mi	Lanc. a motor	120,00
BOA (1 via)					
marítima	Cairu — Gamboa	3,00	18 mi	Lanc. a motor	230,00
HA BOIPEBA (1 via)					
marítima	Cairu — Velha Boipeba	3,00	18 mi	Lanc. a motor	230,00
— *Às sedes municipais limítrofes:*					
O PEÇANHA (1 via)					
marítima	Cairu — Nilo Peçanha	2,00	16 mi	Lanc. a motor	Ajuste

Localidades extremas *Numero e espécie de vias*	*Itinerários*	*Tempo* *(hora)*	*Distância (km. ou mi.)*	*Meio de transporte*	*Preço* (Cr$)
2—TAPEROÁ (1 via)					
1.ª) marítima	Cairu — Taperoá	1,30	8 mi	Lanc. a motor	150,00
3—VALENÇA (1 via)					
1.ª) marítima	Cairu — Valença	1,30	9 mi	Lanc. a motor	250,00
D — *A Salvador* (3 vias)					
1.ª) aérea	Cairu — Salvador	1,00	202 km	Aviño	Ajuste
2.ª) marítima	Cairu — Valença — Salvador	9,00	60 mi	Iate	45,00
3.ª) mista:					
a) marítima	Cairu — Valença (já descrita)				
b) rodoviária . . .	Valença — Salvador (ver Valença)				
E — *A Capital Federal* (1 via)					
1.ª) mista:					
a) 1.ª etapa	Cairu — Salvador (já descrita)				
b) 2.ª etapa	Salvador — Capital Federal (ver Salvador)				
CAMAÇARI					
A — *Aos principais povoados:*					
1—AREMBEPE (1 via)					
1.ª) vicinal	Camaçari — Arembepe	4,00	24 km	Cavalo	50,00
2—BARRA DE POJUCA (2 vias)					
1.ª) rodoviária . . .	Camaçari — Barra de Pojuca	2,00	49 km	Auto ou cam.	Ajuste
2.ª) vicinal	Camaçari — Barra de Pojuca	8,00	60 km	Cavalo	50,00
3—PARAFUSO (3 vias)					
1.ª) ferroviária . . .	Camaçari — Parafuso	0,15	8 km	Trem (VFFLB)	4,00 — 3,00
2.ª) rodoviária . . .	Camaçari — Parafuso	0,15	8 km	Auto ou cam.	Ajuste
3.ª) vicinal	Camaçari — Parafuso	1,00	8 km	Cavalo	50,00
B — *Às sedes distritais:*					
1—ABRANTES (1 via)					
1.ª) vicinal	Camaçari — Abrantes	3,00	18 km	Cavalo	50,00
2—DIAS D'ÁVILA (3 vias)					
1.ª) ferroviária . . .	Camaçari — Dias d'Ávila ...	0,20	11 km	Trem (VFFLB)	4,00 — 3,0
2.ª) rodoviária . . .	Camaçari — Dias d'Ávila ..	0,40	18 km	Auto ou cam.	Ajuste
3.ª) vicinal	Camaçari — Dias d'Ávila ...	2,30	18 km	Cavalo	50,00
3—MONTE GORDO (2 vias)					
1.ª) rodoviária . . .	Camaçari — Monte Gordo ..	1,30	38 km	Auto ou cam.	Ajuste
2.ª) vicinal	Camaçari — Monte Gordo ..	8,00	49 km	Cavalo	50,00

Localidades extremas Número e espécie de vias	Itinerários	Tempo (hora)	Distância (km ou mi.)	Meio de transporte	Preço (Cr$)
C — *Às sedes municipais limítrofes:*					
MATA DE SÃO JOÃO (2 vias)					
1.ª) ferroviária . . .	Camaçari — (Dias d'Ávila) — (Amado Bahia) — (Bonfim da Mata) — Mata de São João	0,40	22 km	Trem (VFFLB)	8,00 — 6,00
2.ª) rodoviária . . .	Camaçari — (Dias d'Ávila) — (Amado Bahia) — (Bonfim da Mata) — Mata de São João	1,00	28 km	Auto ou cam.	Ajuste
SÃO SEBASTIÃO DO PASSÉ (2 vias)					
1.ª) rodoviária . . .	Camaçari — (Lamarão) — São Sebastião do Passé ...	1,00	34 km	Auto ou cam.	Ajuste
2.ª) vicinal	Camaçari — São Sebastião do Passé	5,00	32 km	Cavalo	Ajuste
D — *A Salvador* (2 vias)					
1.ª) ferroviária . . .	Camaçari — (Parafuso) — (Góes Calmon) — (Água Comprida) — (Mapele) — (Aratu) — (Paripe) — (Coutos) — (Periperi) — (Praia Grande) — (Escada) — (Itacaranha) — (Plataforma) — (Lobato) — Salvador	1,40	47 km	Trem (VFFLB)	16,00 — 12,00
2.ª) rodoviária . . .	Camaçari — (Água Comprida) — (Pirajá) — (Campinas) — Salvador	1,00	45 km	Ônibus (auto ajuste)	25,00
E — *A Capital Federal* (2 vias)					
1.ª) mista:					
a) 1.ª etapa	Camaçari — Salvador (já descrita)				
b) 2.ª etapa	Salvador — Capital Federal (ver Salvador)				
2.ª) rodoviária . . .	Camaçari — São Sebastião do Passé — Feira de Santana — São Estêvão — Jequié — Poções — Vitória da Conquista — Medina — Teófilo Otoni — Governador Valadares — Inhapim — Caratinga — Muriaé — Laranjal — Leopoldina — Sapucaia — Petrópolis — Capital Federal	64,00	1 691 km	Automóvel	Ajuste
CAMAMU					
A — *Aos principais povoados:*					
ACARAÍ (2 vias)					
1.ª) marítima	Camamu — Acaraí	1,00	3 mi	Canoa	50,00
2.ª) vicinal	Camamu — Acaraí	1,00	5 km	Cavalo	50,00

...alidades extremas ...ero e espécie de vias	Itinerários	Tempo (hora)	Distância (km. ou mi.)	Meio de transporte	Preço (Cr$)
...AJAÍBA (1 via)					
1.ª) marítima	Camamu — Cajaíba	2,00	6 mi	Canoa	80,00
...AMAMUZINHO (1 via)					
1.ª) vicinal	Camamu — Camamuzinho ..	15,00	89 km	Cavalo	150,00
...LHA GRANDE (1 via)					
1.ª) marítima	Camamu — Ilha Grande ...	2,00	6 mi	Canoa	80,00
...OVO HORIZONTE (1 via)					
1.ª) vicinal	Camamu — Novo Horizonte .	10,00	70 km	Cavalo	100,00
...ONTO DO CRISTAL (1 via)					
1.ª) vicinal	Camamu — Ponto do Cristal	14,00	86 km	Cavalo	150,00
B — *As sedes distritais*:					
...ARCELOS DO SUL (1 via)					
1.ª) marítima	Camamu — Barcelos do Sul	5,00	18 mi	Canoa	150,00
...IBIRAPITANGA (1 via)					
1.ª) vicinal	Camamu — Ibirapitanga . ..	11,00	65 km	Cavalo	150,00
...IGRAPIÚNA (2 vias)					
1.ª) marítima	Camamu — Igrapiúna	6,00	25 mi	Canoa	250,00
2.ª) vicinal	Camamu — Igrapiúna	4,00	27 km	Cavalo	100,00
TAPÚIA (2 vias)					
1.ª) marítima	Camamu — Tapúia	8,00	35 mi	Canoa	300,00
2.ª) vicinal	Camamu — Tapúia	4,00	24 km	Cavalo	100,00
C — *As sedes municipais limítrofes*:					
...ITUBERÁ (2 vias)					
1.ª) marítima	Camamu — Ituberá	4,00	25 mi	Lanc. a motor	600,00
2.ª) vicinal	Camamu — Ituberá	6,30	39 km	Cavalo	100,00
...MARAÚ (1 via)					
1.ª) marítima	Camamu — Maraú	5,00	15 mi	Canoa	300,00
...UBAITABA (2 vias)					
1.ª) mista:					
a) marítima	Camamu — Ituberá	4,00	25 mi	Lanc. a motor	600,00
b) rodoviária . . .	Ituberá — (Pirai do Norte) — (Gandu) — (Ibirataia) — (Ubatã) — (Gongogi) — Ubaitaba	6,00	189 km	Automóvel	Ajuste
2.ª) vicinal	Camamu — Ubaitaba	15,00	96 km	Cavalo	Ajuste

Localidades extremas Número e espécie de vias	Itinerários	Tempo (hora)	Distância (km ou mi.)	Meio de transporte	Preço (Cr$)
D — *A Salvador* (1 via)					
1.ª) marítima	Camamu — Salvador	24,00	69 mi	Lanc. a motor	150,00
E — *A Capital Federal* (1 via)					
1.ª) mista:					
a) 1.ª etapa	Camamu — Salvador (já descrita)				
b) 2.ª etapa	Salvador — Capital Federal (ver Salvador)				
CAMPO FORMOSO					
A — *Aos principais povoados:*					
BREJÃO DAS GROTAS (2 vias)					
1.ª) rodoviária . . .	Campo Formoso — Brejão das Grotas	1,40	35 km	Auto ou cam.	Ajuste
2.ª) vicinal	Campo Formoso — Brejão das Grotas	6,00	36 km	Cavalo	Ajuste
BREJO GRANDE (3 vias)					
1.ª) mista:					
a) rodoviária . . .	Campo Formoso — Poços ...	0,30	9 km	Auto ou cam.	Ajuste
b) vicinal	Poços — Brejo Grande	0,20	2 km	Cavalo	Ajuste
2.ª) rodoviária . . .	Campo Formoso — Poços — Brejo Grande	0,50	11 km	Auto ou cam.	Ajuste
3.ª) vicinal	Campo Formoso — Brejo Grande	1,30	9 km	Cavalo	Ajuste
CALDEIRÃO DO MULATO (1 via)					
1.ª) rodoviária . . .	Campo Formoso — Utinga da Serra — Caldeirão do Mulato	1,00	20 km	Auto ou cam.	Ajuste
CARAÍBAS (1 via)					
1.ª) rodoviária . . .	Campo Formoso — Poços — Lagoa da Roça — Caraíbas	1,00	15 km	Auto ou cam.	Ajuste
POÇOS (1 via)					
1.ª) rodoviária . . .	Campo Formoso — Poços ...	0,30	9 km	Auto ou cam.	Ajuste
SÃO TOMÉ (2 vias)					
1.ª) mista:					
a) rodoviária . . .	Campo Formoso — Poços — Tiquara — Brejão da Catinga	1,20	72 km	Auto ou cam.	Ajuste
b) vicinal	Brejão da Catinga — São Tomé	3,00	18 km	Cavalo	Ajuste

espécie de vias calid des extremas	*Itinerários*	*Tempo (hora)*	*Distância (km. ou mi.)*	*Meio de transporte*	*Preço (Cr$)*
1.ª) rodoviária . . .	Campo Formoso — Poços — Tiquara — Brejão da Catinga — São Tomé	3,00	90 km	Auto ou cam.	Ajuste
TUIUTIBA (1 via)					
1.ª) rodoviária . . .	Campo Formoso — Tuiutiba.	1,30	18 km	Auto ou cam.	Ajuste
B — *Às sedes distritais:*					
DELFINO (1 via)					
1.ª) rodoviária . . .	Campo Formoso — Poços — Tiquara — Brejão da Catinga — Delfino	3,50	110 km	Auto ou cam.	Ajuste
ITINGA DA SERRA (3 vias)					
1.ª) ferroviária	Campo Formoso — Itinga da Serra	0,25	11 km	Trem (VFFLB)	4,00 — 3,00
2.ª) rodoviária	Campo Formoso — Itinga da Serra	0,15	10 km	Auto ou cam.	Ajuste
3.ª) vicinal	Campo Formoso — (Itinga da Serra)	2,00	10 km	Cavalo	Ajuste
C — *Às sedes municipais limítrofes :*					
JAGUARARI (3 vias)					
1.ª) ferroviária	Campo Formoso — (Itinga da Serra) — (Missão do Saí) — Senhor do Bonfim — (Carrapichel) — Jaguarari	3,15	58 km	Trem (VFFLB)	21,00 — 15,00
2.ª) rodoviária	Campo Formoso — (Itinga da Serra) — (Missão do Saí) — Senhor do Bonfim — (Carrapichel) — Jaguarari.	1.50	57 km	Auto ou cam.	Ajuste
3.ª) vicinal	Campo Formoso — Jaguarari.	8,00	48 km	Cavalo	Ajuste
JUÀZEIRO (2 vias)					
1.ª) ferroviária	Campo Formoso — (Itinga da Serra) — (Missão do Saí) — Senhor do Bonfim — (Carrapichel) — Jaguarari — (Itumirim) — (Barrinhã) — (Massaroca) — (Juremal) — (Carnaíba do Sertão) — Juàzeiro	6,30	163 km	Trem (VFFLB)	55,00 — 39,00
2.ª) rodoviária	Campo Formoso — (Missão do Saí) — Senhor do Bonfim — (Carrapichel) — Jaguarari — (Massaroca) — (Juremal) — (Carnaíba do Sertão) — Juàzeiro	5,00	157 km	Auto ou cam.	Ajuste
PINDOBAÇU (1 via)					
1.ª) ferroviária	Campo Formoso — (Itinga da Serra) — Pindobaçu ...	2,30	34 km	Trem (VFFLB)	12,00 — 9,00

Localidades extremas e espécie de vias	*Itinerários*	*Tempo (hora)*	*Distância (km. ou mi.)*	*Meio de transporte*	*Cr$*
SAÚDE (2 vias)					
1.ª) ferroviária . . .	Campo Formoso — (Itinga da Serra) — Pindobaçu — Saúde	3,00	63 km	Trem (VFFLB)	22,00 — 16,00
2.ª) vicinal	Campo Formoso — Saúde	10,00	63 km	Cavalo	Ajuste
SENHOR DO BONFIM (3 vias)					
1.ª) ferroviária . . .	Campo Formoso — (Itinga da Serra) — (Missão do Saí) — Senhor do Bonfim	1 30	32 km	Trem (VFFLB)	11,00 — 8,00
2.ª) rodoviária . . .	Campo Formoso — (Missão do Saí) — Senhor do Bonfim	1,00	30 km	Auto ou cam.	Ajuste
3.ª) vicinal	Campo Formoso — Senhor do Bonfim	3,00	18 km	Cavalo	Ajuste
SENTO SÉ (2 vias)					
1.ª) mista:					
a) ferroviária . . .	Campo Formoso — Juàzeiro (já descrita)				
b) fluvial	Juàzeiro — Casa Nova — Sento Sé	23,00	55 mi	Vapor CIVP, NMSF e VBSF)	71,50 — 34,00
2.ª) rodoviária . . .	Campo Formoso — (Poços) — (Brejão da Catinga) — (Upamirim) — (Minas do Mimoso) — (Batateira) — (Brejinho) — Sento Sé ..	12,00	279 km	Auto ou cam.	Ajuste
B — A Salvador (3 vias)					
1.ª) ferroviária . . .	Campo Formoso — Senhor do Bonfim — Itiúba — Queimadas — Santaluz — Serrinha — Cipó — Alagoinhas — Catu — Pojuca — Mata de São João — Camaçari — Salvador	17,40	471 km	Trem (VFFLB)	134,00 — 96,00
2.ª) mista:					
a) ferroviária . . .	Campo Formoso — Senhor do Bonfim (já descrita)				
b) rodoviária . . .	Senhor do Bonfim — Salvador (ver Senhor do Bonfim)				
3.ª) rodoviária . . .	Campo Formoso — Senhor do Bonfim — Riachão do Jacuípe — Feira de Santana — São Sebastião do Passé — Camaçari — Salvador.	13,00	435 km	Auto ou cam.	Ajuste
C — A Capital Federal (3 vias)					
1.ª) ferroviária:					
a) 1.ª) etapa . . .	Campo Formoso — Pindobaçu — Saúde — Jacobina — Miguel Calmon — Itaberaba — (Iaçu)	...	307 km	Trem (VFFLB)	101,00 — 72,00

Localidades extremas *Número e espécie de vias*	*Itinerários*	*Tempo* *(hora)*	*Distância (km. ou mi.)*	*Meio de transporte*	*Preço* *(Cr$)*
b) 2.ª) etapa	(Iaçu) — Brumado — Caculé — Urandi — Espinosa — Monte Azul	20,10	576 km	Trem (VFFLB)	153,00 — 11
c) 3.ª) etapa	Monte Azul — Janaúba — Montes Claros — Bocaiuva — Buenópolis — Corinto — Curvelo — Sete Lagoas — Belo Horizonte — Barbacena — Juiz de Fora — Tres Rios — Paraíba do Sul — Capital Federal	56,00	1 355 km	Trem (EFCB)	554,00 — 341
2.ª) mista:					
a) 1.ª) etapa	Campo Formoso — Salvador (já descrita)				
b) 2.ª) etapa . . .	Salvador — Capital Federal (ver Salvador)				
3.ª) rodoviária	Campo Formoso — Senhor do Bonfim — Riachão do Jacuípe — Feira de Santana — Santo Estevão — Jequié — Poções — Vitória da Conquista — Medina — Teófilo Otoni — Governador Valadares — Inhapim Caratinga — Muriaé — Laranjal — Leopoldina — Sapucaia — Petrópolis — Capital Federal	75,00	1 875 km	Automóvel	Ajuste
CANAVIEIRAS A — *Aos principais povoados:*					
1—ATALAIA (1 via)					
1.ª) fluvial	Canavieras — Atalaia	0,30	2 mi	Canoa ou lancha	Ajuste
2—JACARECI (1 via)					
1.ª) mista:					
a) rodoviária	Canavieras — Camacã	5,00	86 km	Ônibus ou jeep	100,00
b) vicinal	Camacã — Jacareci	4,00	26 km	Cavalo	Ajuste
3—LEOVENTURA (1 via)					
1.ª) rodoviária	Canavieiras — Leoventura ..	5,00	90 km	Jeep	140,00
4—PEDRAS (2 vias)					
1.ª) fluvial	Canavieiras — Pedras	4,00	13 mi	Canoa ou lancha	40,00
2.ª) vicinal	Canavieiras — Pedras	2,30	18 km	Cavalo	Ajuste
5—SANTA LUZIA (1 via)					
1.ª) rodoviária	Canavieiras — Santa Luzia ..	3,00	64 km	Ônibus ou jeep	80,00
6—SÃO JOÃO DO PANELINHA (2 vias)					
1.ª) aérea	Canavieiras — São João do Panelinha	0,30	102 km	Avião	Ajuste
2.ª) rodoviária	Canavieiras — São João do Panelinha	5,20	94 km	Ônibus ou jeep	150,00

...des extremas ... e espécie de vias	*Itinerários*	*Tempo (hora)*	*Distância (km. ou mi.)*	*Meio de transporte*	*Preço (Cr$)*
... — As sedes distritais:					
...ACÃ (1 via)					
...) rodoviária	Canavieiras — Camacã	5,00	86 km	Ônibus ou jeep	100,00
...ACARANDÁ (2 vias)					
...) fluvial	Canavieiras — Jacarandá ...	9,00	32 mi	Canoa ou lancha	80,00
...) rodoviária	Canavieiras — Jacarandá ...	2,00	51 km	Camionete ou jeep	100,00
...ASCOTE (3 vias)					
...) fluvial	Canavieiras — Jacarandá — Mascote	10,00	39 mi	Canoa ou lancha	100,00
...) mista:					
...) rodoviária	Canavieiras — Jacarandá (já descrita)				
...) fluvial	Jacarandá — Mascote	2,00	...	Canoa	Ajuste
...) rodoviária	Canavieiras — Camacã — Mascote	5,30	105 km	Jeep	Ajuste
...URICANA (1 via)					
...) vicinal	Canavieiras — Ouricana	4,00	24 km	Cavalo	Ajuste
...AU BRASIL (2 vias)					
...) aérea	Canavieiras — Pau Brasil ..	0,25	...	Avião	Ajuste
...) mista:					
...) rodoviária	Canavieiras — Camacã (já descrita)				
...) vicinal	Camacã — Pau Brasil	4,00	24 km	Cavalo	Ajuste
...OTIRAGUÁ (1 via)					
...) mista:					
...) rodoviária	Canavieiras — Camacã (já descrita)				
...) vicinal	Camacã — Potiraguá	8,00	48 km	Cavalo	Ajuste
...OXIM DO SUL (1 via)					
...) vicinal	Canavieiras — Poxim do Sul.	...	...	Cavalo	...
... — *As sedes municipais limítrofes:*					
...ELMONTE (3 vias)					
...) aérea	Canavieiras — Belmonte ...	0,10	30 km	Avião	200,00
...) fluvial	Canavieras — (Pêso) — Belmonte	2,30	16 mi	Canoa ou lancha	Ajuste
...) marítima . ..	Canavieiras — Belmonte	2,30	16 mi	Iate	84,80

Localidades extremas *Número e espécie de vias*	*Itinerários*	*Tempo* *(hora)*	*Distância (km ou mi.)*	*Meio de transporte*	*Preço* *(Cr$)*
ITABUNA (4 vias)					
1.ª) aérea	Canavieiras — Itabuna	0,30	115 km	Avião (SACS e NTA)	296,60
2.ª) mista:					
a) marítima	Canavieiras — Ilhéus	7,00	56 mi	Vapor (NB)	...
b) rodoviária . . .	Ilhéus — Itabuna	1,00	32 km	Ônibus	25,00
3.ª) mista:					
a) fluvial	Canavieras — (Mascote) (já descrita)				
b) rodoviária . . .	(Mascote) — (Camacã) — (Rio Branco) — (Itantingui) — (São José — (Buerarema) — Itabuna .	6,00	125 km	Ônibus	75,00
4.ª) rodoviária . . .	Canavieiras — (Camacã) — (Rio Branco) — (Itantingui) — (São José) — (Buerarema) — Itabuna .	9,00	175 km	Auto ou jeep	Ajuste
ITAPETINGA (2 vias)					
1.ª) mista:					
a) aérea	Canavieiras — Itabuna — (já descrita)				
b) rodoviária . . .	Itabuna — Itapetinga	6,00	210 km	Ônibus	135,00
2.ª) rodoviária . . .	Canavieiras — (Camacã) — (Rio Branco) — (Itatingui) — (São José) — (Buerarema) — Itabuna — Ibicaraí — (Floresta Azul) — (Santa Cruz da Vitória) — (Firmino Alves) — (Itororó) — Itapetinga	14,00	385 km	Auto ou cam.	Ajuste
MACARANI (1 via)					
1.ª) vicinal	Canavieiras — Macarani	40,00	240 km	Cavalo	Ajuste
UNA (4 vias)					
1.ª) aérea	Canavieiras — Una	0,30	95 km	Avião	600,00
2.ª) mista:					
a) marítima	Canavieiras — (Comandatuba)	5,00	16 mi	Canoa ou lancha	Ajuste
b) vicinal	(Comandatuba) — Una	1,30	12 km	Cavalo	Ajuste
3.ª) rodoviária . . .	Canavieiras — (Camacã) — (Arataca) — Una	7,30	166 km	Auto ou cam.	Ajuste
4.ª) vicinal	Canavieiras — Una	14,00	84 km	Cavalo	Ajuste
D — *A Salvador* (3 vias)					
1.ª) aérea	Canavieiras — Salvador	1,20	330 km	Avião (SACS, NTA e PB)	845,00 — 83
2.ª) marítima . . .	Canavieiras — Ilhéus — Salvador	23,00	164 mi	Vapor (NB)	295,30 — 1

Localidades extremas Número e espécie de vias	Itinerários	Tempo (hora)	Distância (km. ou mi.)	Meio de transporte	Preço (Cr$)
3.ª) rodoviária	Canavieiras — Itabuna — Itajuípe — Santo Antônio de Jesus — Conceição do Almeida — Sapeaçu — Cruz das Almas —Muritiba — São Félix — Cachoeira — Conceição da Feira — São Gonçalo dos Campos — São Sebastião do Passé — Camaçari — Salvador	25,00	760 km	Auto ou cam.	Ajuste
E — *A Capital Federal* (3 vias)					
1.ª) aérea	Canavieiras — Capital Federal	4,00	948 km	Avião (PB, SACS eNTA)	1 869,70
2.ª) mista:					
a) 1.ª) etapa	Canavieiras — Salvador (já descrita)				
b) 2.ª) etapa . . .	Salvador — Capital Federal (ver Salvador)				
3.ª) rodoviária	Canaviiras — Itabuna — Ibicaraí — Itapetinga — Itambé — Vitória da Conquista — Medina — Teófilo Otoni — Governador Valadares — Inhapim — Caratinga — Muriaé — Laranjal — Leopoldina — Sapucaia — Petrópolis — Capital Federal.	65,00	1 630 km	Automóvel	Ajuste
CARAVELAS					
A — *Aos principais povoados*:					
APARAJU (2 vias)					
1.ª) ferroviária	Caravelas — Aparaju	0,45	20 km	Trem (EFBM)	23,00 — 15,00
2.ª) rodoviária	Caravelas — Aparaju	1,00	20 km	Automóvel	300,00
BARRA DE CARAVELAS (3 vias)					
1.ª) fluvial	Caravelas — Barra de Caravelas	1,00	4 mi	Canoa a motor	100,00
2.ª) rodoviária	Caravelas — Ponta de Areia — Barra de Caravelas	0,30	10 km	Automóvel	120,00
3.ª) vicinal	Caravelas — Barra de Caravelas	1,30	9 km	Cavalo	Ajuste
B — *As sedes distritais*:					
IBIRAPOA (2 vias)					
1.ª) mista:					
a) ferroviária	Caravelas — Artur Castilho ..	6,55	163 km	Trem (EFBM)	68,00 — 45,00
b) rodoviária	Artur Castilho — Km 13 — Ibirapoã	2,10	52 km	Automóvel	300,00
2.ª) rodoviária	Caravelas — Km 13 — Ibirapoã	7,00	220 km	Automóvel	2 500,00

Localidades extremas Número e espécie de vias	Itinerários	Tempo (hora)	Distância (km. ou m.)	Meio de transporte	Preço (Cr$)
B — JUERANA (2 vias)					
1.ª) ferroviária	Caravelas — Juerana	2,50	56 km	Trem (EFBM)	23,00 — 15 00
2.ª) rodoviária	Caravelas — Juerana	3,00	75 km	Automóvel	1 000,00
C — LAJEDÃO (2 vias)					
1.ª) mista:					
a) ferroviária	Caravelas — Artur Castilho .	6,55	163 km	Trem (EFBM)	68,00 — 45,00
b) rodoviária	Artur Castilho — Lajedão ..	1,00	30 km	Automóvel	Ajuste
2.ª) rodoviária	Caravelas — Lajedão	6,00	202 km	Automóvel	2 500,00
D — PONTA DE AREIA (3 vias)					
1.ª) ferroviária	Caravelas — Ponta de Areia.	0,15	4 km	Trem (EFBM)	4,00 — 3,00
2.ª) fluvial	Caravelas — Ponta de Areia.	0,30	3 mi	Canoa a motor	50,00
3.ª) rodoviária	Caravelas — Ponta de Areia.	0,15	4 km	Automóvel	50,00
E — SANTO ANTÔNIO DE BARCELONA (1 via)					
1.ª) rodoviária	Caravelas — Santo Antônio de Barcelona	4,00	140 km	Automóvel	2 000,00
C — *Às sedes municipais limítrofes*:					
A — ALCOBAÇA (3 vias)					
1.ª) marítima	Caravelas — Alcobaça	3,00	21 mi	Vapor (NB)	...
2.ª) rodoviária	Caravelas — Alcobaça	1,00	24 km	Automóvel	400,00
3.ª) vicinal	Caravelas — Alcobaça	5,00	30 km	Cavalo	Ajuste
B — MUCURI (3 vias)					
1.ª) mista:					
a) fluvial	Caravelas — (Nova Viçosa) .	3,00	21 mi	Vapor (NB) (Lancha, ajuste)	114,50
b) rodoviária	(Nova Viçosa) — Mucuri	1,50	30 km	Caminhão	Ajuste
2.ª) mista:					
a) fluvial	Caravelas — (Nova Viçosa) .	3,00	21 mi	Vapor (NB) (lancha, ajuste)	114,50
b) vicinal	(Nova Viçosa) — Mucuri	5,00	33 km	Cavalo	Ajuste
3.ª) vicinal	Caravelas — Mucuri	13,00	78 km	Cavalo	Ajuste
D — *A Salvador* (2 vias)					
1.ª) aérea	Caravelas — Salvador	2,00	540 km	Avião (SACS, NTA e PB)	1 331,40
2.ª) marítima	Caravelas — Alcobaça — Prado — Pôrto Seguro — Santa Cruz Cabrália — Canavieiras — Ilhéus-Salvador.	43,00	288 mi	Vapor .B)	570,70 — 288,1

Localidades extremas — número e espécie de vias	*Itinerários*	*Tempo (hora)*	*Distância (km ou mi.)*	*Meio de transporte*	*Preço (Cr$)*
C — *À Capital Federal* (4 vias)					
1ª) aérea	Caravelas — Capital Federal.	3,30	716 km	Avião (SACS, NTA e PB)	1 352,30
2ª) marítima	Caravelas — Capital Federal.	65,00	452 mi	Vapor	...
3ª) mista:					
a) ferroviária	Caravelas — Teófilo Otoni ..	15,05	381 km	Trem (EFBM)	121,00
b) rodoviária	Teófilo Otoni — Governador Valadares — Inhapim — Caratinga — Muriaé — Laranjal — Leopoldina — Sapucaia — Petrópolis — Capital Federal	23,00	793 km	Ônibus	400,00
4ª) mista:					
a) ferroviária	Caravelas — Nanuque	7,55	176 km	Trem (EFBM)	73,00 — 48,00
b) rodoviária	Nanuque — São Mateus — Vitória — Campos — Capital Federal	30,00	995 km	Ônibus	460,00
CARINHANHA					
A — *Aos principais povoados*:					
BARRA DA PARATECA (2 vias)					
1ª) fluvial	Carinhanha — Barra da Parateca	8,00	26 mi	Canoa	Ajuste
2ª) vicinal	Carinhanha — Barra da Parateca	8,00	48 km	Cavalo	Ajuste
RAMALHO (2 vias)					
1ª) rodoviária	Carinhanha — Ramalho	5,00	96 km	Caminhão	40,00
2ª) vicinal	Carinhanha — Ramalho	14,00	84 km	Cavalo	Ajuste
SETEMBRO (2 vias)					
1ª) mista:					
a) rodoviária	Carinhanha — Côcos	7,00	144 km	Caminhão	100,00
b) vicinal	Côcos — Setembro	3,20	18 km	Cavalo	Ajuste
2ª) vicinal	Carinhanha — Setembro	21,00	138 km	Cavalo	Ajuste
TABOLEIRO (1 via)					
1ª) vicinal	Carinhanha — Taboleiro . ..	3,00	19 km	Cavalo	Ajuste
B — *As sedes distritais*:					
CÔCOS (2 vias)					
1ª) rodoviária . . .	Carinhanha — Côcos	7,00	144 km	Caminhão	100,00
2ª) vicinal	Carinhanha — Côcos	20,00	120 km	Cavalo	Ajuste
IUIÚ (1 via)					
1ª) mista:					
a) fluvial	Carinhanha — Malhada . ..	1,00	2 mi	Canoa	30,00
b) vicinal	Malhada — Iuiú	5,30	32 km	Cavalo	Ajuste

Localidades extremas Número e espécie de vias	Itinerários	Tempo (hora)	Distância (km ou mi.)	Meio de transporte	Preço (Cr$)
3 — MALHADA (1 via)					
1.ª) fluvial	Carinhanha — Malhada . .	1,00	2 mi	Canoa	30,00
4 — PARATECA (2 vias)					
1.ª) fluvial	Carinhanha — Parateca	10,00	32 mi	Canoa	Ajuste
2.ª) mista:					
a) vicinal	Carinhanha — Barra da Parateca	8,00	48 km	Cavalo	Ajuste
b) fluvial	Barra da Parateca — Parateca	2,00	6 mi	Canoa	Ajuste
C — *Às sedes municipais limítrofes*:					
1 — BOM JESUS DA LAPA (3 vias)					
1.ª) aérea	Carinhanha — Bom Jesus da Lapa	1,00	106 km	Avião (TAN)	333,60
2.ª) fluvial	Carinhanha — Bom Jesus da Lapa	24,00	73 mi	Vapor CIVP, NMSF e VBSF)	93,00 — 47,00
3.ª) vicinal	Carinhanha — Bom Jesus da Lapa	28,00	140 km	Cavalo	Ajuste
2 — CORRENTINA (4 vias)					
1.ª) aérea	Carinhanha — Correntina . .	1,00	...	Avião	Ajuste
2.ª) mista:					
a) fluvial	Carinhanha — Bom Jesus da Lapa — Santa Maria da Vitória	52,00	154 km	Vapor (CIVP, NMSF e VBSF)	180,00 — 92,00
b) rodoviária . . .	Santa Maria da Vitória — Correntina	2,00	60 km	Caminhão	50,00
3.ª) rodoviária . . .	Carinhanha — (Côcos) — (Gato) — Correntina . ..	16,00	210 km	Caminhão	Ajuste
4.ª) vicinal	Carinhanha — Correntina ..	40,00	240 km	Cavalo	Ajuste
1 — PALMAS DE MONTE ALTO (1 via)					
1.ª) mista:					
a) fluvial	Carinhanha — (Malhada) (já descrita)				
b) rodoviária . . .	(Malhada) — Palmas de Monte Alto	4,00	90 km	Auto ou cam.	Ajuste
4 — SANTA MARIA DA VITÓRIA (3 vias)					
1.ª) aérea	Carinhanha — Santa Maria da Vitória	0,45	115 km	Avião	Ajuste
2.ª) fluvial	Carinhanha — Bom Jesus da Lapa — Santa Maria da Vitória	52,00	154 mi	Vapor (CIVP NMSF e VBSF)	180,00 — 92
3.ª) rodoviária . . .	Carinhanha — (Côcos) — Santa Maria da Vitória	11,00	198 km	Caminhão	Ajuste

dades extremas o e espécie de vias	Itinerários	Tempo (hora)	Distância (km ou mi.)	Meio de transporte	Preço (Cr$)
— *A Salvador* (4 vias)					
aérea	Carinhanha — Bom Jesus da Lapa — Barra — Xique-Xique — Remanso — Petrolina — Salvador	4,00	1 145 km	Avião (NTA)	2 663,90
mista:					
fluvial	Carinhanha — Bom Jesus da Lapa — Paratinga — Barra — Xique-Xique — Pilão Arcado — Remanso — Sento Sé — Casa Nova — Juàzeiro	154,00	478 mi	Vapor (CIVP, NMSF e VBSF)	480,00 — 221,00
ferroviária . . .	Juàzeiro — Salvador (ver Juàzeiro)				
mista:					
fluvial	Carinhanha — (Malhada) (já descrita)				
rodoviária . . .	(Malhada) — Palmas de Monte Alto — Guanambi — Caetité — Brumado — Vitória da Conquista — Poções — Jequié — Santo Estêvão — Feira de Santana — São Sebastião do Passé — Camaçari — Salvador	36,00	967 km	Automóvel	Ajuste
mista:					
fluvial	Carinhanha — (Malhada) (já descrita)				
rodoviária . . .	(Malhada) — Palmas de Monte Alto — Guanambi — Caetité — Brumado	11,00	292 km	Automóvel	Ajuste
ferroviária . . .	Brumado — Salvador (ver Brumado)				
— *À Capital Federal* (3 vias)					
aérea	Carinhanha — Januária — Pirapora — Belo Horizonte — Capital Federal	3,20	1 039 km	Avião (NTA)	2 014,80
mista:					
fluvial	Carinhanha — Manga — Januária — São Francisco — São Romão — Pirapora . .	76,00	257 mi	Vapor (CIVP, NMSF e VBSF)	275,00 — 130,00
ferroviária . . .	Pirapora — Corinto — Curvelo — Sete Lagoas — Belo Horizonte — Barbacena — Santos Dumont — Juiz de Fora — Tres Rios — Paraíba do Sul — Capital Federal	30,00	1 006 km	Trem (EFCB)	380,00 — 276,00

Localidades extremas Número e espécie de vias	Itinerários	Tempo (hora)	Distância (km ou mi.)	Meio de transporte	Preço (Cr$)
3.ª) mista:					
a) fluvial	Carinhanha — (Malhada) (Já descrita)				
b) rodoviária . . .	(Malhada) — Palmas de Monte Alto — Guanambi — Caetité — Brumado — Vitória da Conquista — Medina — Teófilo Otoni — Governador Valadares — Inhapim — Caratinga — Muriaé — Laranjal — Leopoldina — Sapucaia — Petrópolis — Capital Federal	64,00	1 627 km	Automóvel	Ajuste
CASA NOVA					
A — *Aos principais povoados:*					
1—BARRA DA CRUZ (2 vias)					
1.ª) fluvial	Casa Nova — Paus Brancos — Intans — Barra da Cruz	11,00	39 mi	Canoa	130,00
2.ª) vicinal	Casa Nova — Paus Brancos — Intans — Barra da Cruz	13,00	78 km	Cavalo	100,00
2—LAGO (2 vias)					
1.ª) rodoviária . . .	Casa Nova — Poço da Pedra — Lago	3,40	84 km	Auto ou cam.	Ajuste
2.ª) vicinal	Casa Nova — Lago	16,00	96 km	Cavalo	110,00
3—OURICURI (2 vias)					
1.ª) rodoviária . . .	Casa Nova — Ouricuri	2,50	66 km	Caminhão	40,00
2.ª) vicinal	Casa Nova — Ouricuri	14,00	84 km	Cavalo	90,00
4—POÇO DA PEDRA (2 vias)					
1.ª) rodoviária . . .	Casa Nova — Poço da Pedra	2,20	60 km	Auto ou cam.	Ajuste
2.ª) vicinal	Casa Nova — Poço da Pedra	12,00	74 km	Cavalo	80,00
B — *Às sedes distritais:*	—				
1—BEM-BOM (3 vias)					
1.ª) fluvial	Casa Nova — Sento Sé — Queimadas — Bem-Bom ..	15 30	48 mi	Vapor (CIVP, NMSF e VBSF)	63,00 — 29
2.ª) rodoviária . . .	Casa Nova — Lagoa do Alegre — Bem-Bom	5,00	168 km	Auto ou cam.	Ajuste
3.ª) vicinal	Casa Nova — Paus Brancos —Intans — Barra da Cruz — Pau-a-Pique — Queimadas — Bem-Bom	18,00	115 km	Cavalo	160,00
2—LUIZ VIANA (2 vias)					
1.ª) rodoviária . . .	Casa Nova — Ouricuri — Luiz Viana	3,50	98 km	Auto ou cam.	Ajuste
2.ª) vicinal	Casa Nova — Luiz Viana . . .	15,00	90 km	Cavalo	110,00

...des extremas ...o e espécie de vias	Itinerários	Tempo (hora)	Distância (km ou mi.)	Meio de transporte	Preço (Cr$)
...U-A-PIQUE (3 vias)					
...) fluvial	Casa Nova — Paus Brancos — Intans — Barra da Cruz — Pau-a-Pique	23,00	43 mi	Canoa	150,00
...) rodoviária . . .	Casa Nova — Lagoa do Alegre — Pau-a-Pique	5,00	168 km	Automóvel	Ajuste
...) vicinal	Casa Nova — Paus Brancos — Intans — Barra da Cruz — Pau-a-Pique	15,00	90 km	Cavalo	100,00
...OBRADO (3 vias)					
...) fluvial	Casa Nova — Sobrado	3,00	15 mi	Vapor (CIVP, NMSF e VBSF)	19,80 — 9,30
...) rodoviária . . .	Casa Nova — Sobrado	1,40	36 km	Caminhão	40,00
...) vicinal	Casa Nova — Sobrado	6,00	36 km	Cavalo	50,00
... — *Às sedes municipais limítrofes:*					
...AZEIRO (3 vias)					
...) fluvial	Casa Nova — (Sobrado) — Juàzeiro	16,00	40 ml	Vapor (CIVP, NMSF e VBSF)	53,60 — 25,50
...) mista:					
...) fluvial	Casa Nova — (Bossoroca) ..	1,00	2 mi	Canoa	Ajuste
...) rodoviária . . .	(Bossoroca) — Sento Sé — (Lagoa) — Juàzeiro	3,00	90 km	Auto ou cam.	Ajuste
...) vicinal	Casa Nova — (Sobrado) — Juàzeiro	12,00	80 km	Cavalo	Ajuste
...MANSO (3 vias)					
...) fluvial	Casa Nova — Sento Sé — (Oliveira) — (Queimadas) — Remanso	24,30	69 mi	Vapor (CIVP, NMSF e VBSF)	85,50 — 40,80
...) rodoviária . . .	Casa Nova — (Lagoa do Alegre) — Remanso	...	...	Auto ou cam.	Ajuste
...) vicinal	Casa Nova — (Paus Brancos) — (Intans) — (Barra da Cruz) — (Pau-a-Pique) — (Bem-Bom) — Remanso .	25,00	145 km	Cavalo	Ajuste
...NTO SÉ (1 via)					
...) fluvial	Casa Nova — Sento Sé	6,30	15 mi	Vapor (CIVP, NMSF e VBSF)	19,80 — 9,00
... — *A Salvador* (5 vias)					
...) mista:					
a) fluvial	Casa Nova — Juàzeiro (já descrita)				
b) ferroviária . . .	Juàzeiro — Salvador (ve Juàzeiro)				
...) mista:					
a) fluvial	Casa Nova — (Bossoroca) ..	1,00	2 mi	Canoa	Ajuste
b) rodoviária . . .	(Bossoroca) — Juàzeiro — Uauá — Euclides da Cunha — Tucano — Serrinha — Feira de Santana — São Sebastião do Passé — Camaçari — Salvador	28,00	681 km	Automóvel	Ajuste

Localidades extremas e espécie de vias	*Itinerários*	*Tempo (hora)*	*Distância (km ou mi.)*	*Meio de transporte*	*Custo (Cr$)*
3.ª) mista:					
a) rodoviária . . .	Casa Nova — Petrolina (já descrita)				
b) aérea	Petrolina — Salvador	...	...	Avião	...
4.ª) rodoviária . . .	Casa Nova — Petrolina — Juàzeiro — Uauá — Euclides da Cunha — Tucano — Serrinha — Feira de Santana — São Sebastião do Passé — Camaçari — Salvador	23,00	663 km	Automóvel	Ajuste
5.ª) rodoviária . . .	Casa Nova — Petrolina — Juàzeiro — Jaguarari — Senhor do Bonfim — Riachão do Jacuípe — Feira de Santana — São Sebastião do Passé — Camaçari — Salvador	21,30	603 km	Automóvel	Ajuste
E — *A Capital Federal* (3 vias)					
1.ª) mista:					
a) fluvial	Casa Nova — Sento Sé — Remanso — Pilão Arcado — Xique-Xique — Barra — Paratinga — Bom Jesus da Lapa — Carinhanha — Manga — Januária — São Francisco — São Romão — Pirapora	218,00	695 mi	Vapor (CIVP, NMSF e VBSF)	665,80 — 30
b) ferroviária . . .	Pirapora — Corinto — Curvelo — Sete Lagoas — Belo Horizonte — Barbacena — Santos Dumont — Juiz de Fora — Tres Rios — Paraiba do Sul — Capital Federal	30,00	1 006 km	Trem (EFCB)	380,00 — 27
2.ª) mista:					
a) rodoviária	Casa Nova — Petrolina (já descrita)				
b) aérea	Petrolina — Capital Federal.	6,00	1 500 km	Avião	3 157,00
3.ª) rodoviária	Casa Nova — Petrolina — Juàzeiro — Jaguarari — Senhor do Bonfim — Riachão do Jacuípe — Feira de Santana — Santo Estêvão — Jequié — Poções — Vitória da Conquista — Medina — Teófilo Otoni — Governador Valadares — Inhapim — Caratinga — Muriaé — Laranjal — Leopoldina — Sapucaia — Petrópolis — Capital Federal	81,00	2 037 km	Automóvel	Ajuste
CASTRO ALVES					
A — *Aos principais povoados:*					
1—DOIS DE JULHO (1 via)					
1.ª) rodoviária	Castro Alves — Dois de Julho	1,30	27 km	Automóvel	150,00

Localidades extremas número e espécie de vias	*Itinerários*	*Tempo (hora)*	*Distância (km. ou mi)*	*Meio de transporte*	*Preço (Cr$)*
—JENIPAPO (3 vias)					
1.ª) ferroviária . . .	Castro Alves — Candeal — Jenipapo	0,20	14 km	Trem (VFFLB)	5,00 — 4,00
2.ª) rodoviária . . .	Castro Alves — Candeal — Jenipapo	0,20	14 km	Ônibus	10,00
3.ª) vicinal	Castro Alves — Jenipapo ...	2,00	14 km	Cavalo	40,00
—PÔRTO DA PASSAGEM (2 vias)					
1.ª) rodoviária	Castro Alves — Pôrto da Passagem	1,30	28 km	Automóvel	200,00
2.ª) vicinal	Castro Alves — Pôrto da Passagem	4,00	28 km	Cavalo	40,00
—SALGADO (2 vias)					
1.ª) rodoviária	Castro Alves — Salgado	1,30	30 km	Automóvel	200,00
2.ª) vicinal	Castro Alves — Salgado	4,00	27 km	Cavalo	40,00
—SÃO ROQUE DO PARATIGI (2 vias)					
1.ª) rodoviária	Castro Alves — São Roque do Paratigi	3,00	60 km	Automóvel	300,00
2.ª) vicinal	Castro Alves — São Roque do Paratigi	9,00	60 km	Cavalo	80,00
—SÍTIO DO DESTÊRRO (2 vias)					
1.ª) rodoviária	Castro Alves — Sítio do Destêrro	1,00	18 km	Automóvel	150,00
2.ª) vicinal	Castro Alves — Sítio do Destêrro	3,00	18 km	Cavalo	40,00
B — *As sedes distritais:*					
—ARGOIM (2 vias)					
1.ª) rodoviária	Castro Alves — Argoim	1,30	30 km	Automóvel	300,00
2.ª) vicinal	Castro Alves — Argoim	5,00	30 km	Cavalo	80,00
—CRUÇAÍ (1 via)					
1.ª) vicinal	Castro Alves — Cruçaí	3,00	18 km	Cavalo	40,00
—PARATIGI (2 vias)					
1.ª) rodoviária	Castro Alves — Argoim — Paratigi	4,00	54 km	Automóvel	400,00
2.ª) vicinal	Castro Alves — Paratigi	9,00	54 km	Cavalo	80,00
—PETIM (3 vias)					
1.ª) ferroviária	Castro Alves — Candeal — Jenipapo — Petim	0,45	26 km	Trem (VFFLB)	9,00 — 7,00
2.ª) rodoviária . . .	Castro Alves — Candeal — Petim	1,00	26 km	Automóvel	150,00
3.ª) vicinal	Castro Alves — Petim	4,00	24 km	Cavalo	40,00
—SÍTIO DO MEIO (2 vias)					
1.ª) rodoviária . . .	Castro Alves — Sitio do Meio	1,30	24 km	Automóvel	200,00
2.ª) vicinal	Castro Alves — Sítio do Meio	4,00	24 km	Cavalo	40,00

Localidades extremas e espécie de vias	*Itinerários*	*Tempo (hora)*	*Distância (km. ou mi.)*	*Meio de transporte*	*Preço (Cr$)*
1 — TABOLEIRO DO CASTRO (1 via)					
1.ª) vicinal	Castro Alves — Taboleiro do Castro	5,00	30 km	Cavalo	40,00
2 — *Às sedes municipais limítrofes*:					
CONCEIÇÃO DO ALMEIDA (2 vias)					
1.ª) rodoviária . . .	Castro Alves — (Candeal) — (Jenipapo) — (Petim) — (Santo Antônio do Sapé) — Sapeaçu — Conceição do Almeida	1,00	40 km	Ônibus	35,00
2.ª) vicinal	Castro Alves — Conceição do Almeida	6,00	36 km	Cavalo	Ajuste
CRUZ DAS ALMAS (3 vias)					
1.ª) ferroviária . . .	Castro Alves — (Candeal) — (Jenipapo) — (Petim) — Cruz das Almas	1,45	47 km	Trem (VFFLB)	17,00 — 12,00
2.ª) rodoviária . . .	Castro Alves — (Candeal) — (Jenipapo) — (Petim) — Sapeaçu — (Embira) — Cruz das Almas	1,00	45 km	Automóvel	Ajuste
3.ª) vicinal	Castro Alves — Cruz das Almas	8,00	46 km	Cavalo	Ajuste
IPIRÁ (2 vias)					
1.ª) rodoviária . . .	Castro Alves — (Argoim) — Ipirá	3,00	85 km	Automóvel	Ajuste
2.ª) vicinal	Castro Alves — Ipirá	12,00	84 km	Cavalo	Ajuste
MURITIBA (2 vias)					
1.ª) ferroviária . . .	Castro Alves — (Candeal) — (Jenipapo) — (Petim) — (Manoel Vitorino) — (Pombal) — Muritiba	2,45	62 km	Trem (VFFLB)	22,00 — 16,00
2.ª) rodoviária . . .	Castro Alves — (Candeal) — (Jenipapo) — (Petim) — Sapeaçu — (Embira) — Cruz das Almas — (Cocão) — (Cabeças) — Muritiba	2,00	66 km	Automóvel	Ajuste
SANTA TEREZINHA (3 vias)					
1.ª ferroviária . . .	Castro Alves — (Cruz Meóra-do) — (Taperi) — (Triângulo) — Santa Terezinha .	0,40	16 km	Trem (VFFLB)	6,00 — 4,00
2.ª) rodoviária . . .	Castro Alves — Santa Terezinha	0,20	16 km	Automóvel	Ajuste
3.ª) vicinal	Castro Alves — Santa Terezinha	2,30	16 km	Cavalo	40,00
SANTO ANTÔNIO DE JESUS (2 vias)					
1.ª) rodoviária . . .	Castro Alves — (Candeal) — (Jenipapo) — (Petim) — Sapeaçu — Conceição de Almeida — (Mirante) — (Comércio) — (Fazenda) — Santo Antônio de Jesus . .	2,00	71 km	Auto ou cam.	Ajuste
2.ª) vicinal	Castro Alves — Santo Antônio de Jesus	7,00	42 km	Cavalo	Ajuste

Localidades extremas meio e espécie de vias	Itinerários	Tempo (hora)	Distância (km ou mi.)	Meio de transporte	Preço (Cr$)
C — SANTO ESTÊVÃO (2 vias)					
1.ª) rodoviária . . .	Castro Alves — (Argoim) — Santo Estêvão	1,30	61 km	Automóvel	Ajuste
2.ª) vicinal	Castro Alves — Santo Estêvão	10,00	60 km	Cavalo	Ajuste
C — SAPEAÇU (2 vias)					
1.ª) rodoviária . . .	Castro Alves — Sapeaçu . . .	0,40	33 km	Auto ou cam.	Ajuste
2.ª) vicinal	Castro Alves — Sapeaçu . . .	4,30	33 km	Cavalo	Ajuste
D — *A Salvador* (3 vias)					
1.ª) ferroviária . . .	Castro Alves — Cruz das Almas — Muritiba — São Félix — Cachoeira — Conceição da Feira — Santo Amaro — Salvador	9,40	206 km	Trem (VFFLB)	68,00 — 49
2.ª) rodoviária . . .	Castro Alves — Sapeaçu — Cruz das Almas — Muritiba — São Felix — Cachoeira — Conceição da Feira — São Gonçalo dos Campos — São Sebastião do Passé — Camaçari — Salvador .	10,00	241 km	Ônibus	150,00
3.ª) rodoviária . . .	Castro Alves — Santo Estêvão — Feira de Santana — São Sebastião do Passé — Camaçari — Salvador	9,00	245 km	Automóvel	Ajuste
E — *A Capital Federal* (3 vias)					
1.ª) ferroviária . . .					
a) 1.ª etapa	Castro Alves — Santa Terezinha — Brumado — Caculé — Urandi — Espinosa — Moute Azul	...	671 km	Trem (VFFLB)	167,00 — 1
b) 2.ª etapa	Monte Azul — Janaúba — Montes Claros — Bocaiuva — Buenópolis — Corinto — Curvelo — Sete Lagoas — Belo Horizonte — Barbacena — Santos Dumont — Juiz de Fora — Tres Rios — Paraíba do Sul — Capital Federal	56,00	1 355 km	Trem (EFCB)	554,00 — 341
2.ª) mista:					
a) 1.ª etapa	Castro Alves — Salvador (já descrita)				
b) 2.ª etapa	Salvador — Capital Federal (ver Salvador)				
3.ª) rodoviária . . .	Castro Alves — Jequié — Poções — Vitória da Conquista — Medina — Teófilo Otoni — Governador Valadares — Inhapim — Caratinga — Muriaé — Laranjal — Leopoldina — Sapucaia — Petrópolis — Capital Federal	63,00	1 515 km	Automóvel	Ajuste

Localidades extremas Número e espécie de vias	Itinerários	Tempo (hora)	Distância (km. ou mi.)	Meio de transporte	Preço (Cr$)
CATU					
A — *Aos principais povoados:*					
PANELAS (1 via)					
1.ª) vicinal	Catu — Pau Lavrado — Panelas	2,30	18 km	Cavalo	Ajuste
PAU LAVRADO (3 vias)					
1.ª) ferroviária . . .	Catu — Pau Lavrado	0,10	7 km	Trem (VFFLB)	4,00 — 3,00
2.ª) rodoviária . . .	Catu — Pau Lavrado	0,10	7 km	Auto ou cam.	Ajuste
3.ª) vicinal	Catu — Pau Lavrado	1,00	6 km	Cavalo	Ajuste
B — *Às sedes distritais:*					
BELA FLOR (1 via)					
1.ª) rodoviária . . .	Catu — Bela Flor	0,20	15 km	Auto ou cam.	Ajuste
SITIO NOVO (3 vias)					
1.ª) ferroviária . . .	Catu — Pau Lavrado — Sítio Novo	0,25	16 km	Trem (VFFLB)	5,00 — 4,00
2.ª) rodoviária . . .	Catu — Pau Lavrado — Sitio Novo	0,35	17 km	Auto ou cam.	Ajuste
3.ª) vicinal	Catu — Pau Lavrado — Sitio Novo	2,00	15 km	Cavalo	Ajuste
C — *Às sedes municipais limitrofes:*					
ALAGOINHAS (3 vias)					
1.ª) ferroviária . . .	Catu — (Pau Lavrado) — (Sítio Novo) — (Narandiba) — Alagoinhas	0,50	31 km	Trem (VFFLB)	11,00 — 8,00
2.ª) rodoviária . . .	Catu — (Pau Lavrado) — Alagoinhas	0,45	30 km	Auto ou cam.	Ajuste
3.ª) vicinal	Catu — Alagoinhas	5,00	31 km	Cavalo	Ajuste
POJUCA (3 vias)					
1.ª) ferroviária . . .	Catu — (Santiago) — (Irapuí) — Pojuca	0,25	11 km	Trem (VFFLB)	4,00 — 3,00
2.ª) rodoviária . . .	Catu — Pojuca	0,20	12 km	Auto ou cam.	Ajuste
3.ª) vicinal	Catu — (Central) — Pojuca	2,00	12 km	Cavalo	Ajuste
SANTO AMARO (3 vias)					
1.ª) mista:					
a) vicinal	Catu — (Jacu)	4,00	25 km	Cavalo	Ajuste
b) ferroviária . . .	(Jacu) — (Rio Fundo) — (Jacuípe) — (Buranhém) — Santo Amaro	3,00	35 km	Trem (VFFLB)	12,00 — 9,00
2.ª) rodoviária . . .	Catu — (Bela Flor) — São Sebastião do Passé — (Jacuípe) — (Mata da Aliança) — (Traripe) — (Tanque da Senzala) — (Campinho) — — Santo Amaro	3,30	101 km	Auto ou cam.	Ajuste
3.ª) vicinal	Catu — Santo Amaro	7,00	42 km	Cavalo	Ajuste

Localidades extremas Número e espécie de vias	Itinerários	Tempo (hora)	Distância (km ou mi.)	Meio de transporte	Preço (Cr$)
SÃO SEBASTIÃO DO PASSÉ (2 vias)					
1.ª) rodoviária . . .	Catu — (Bela Flor) — (Carmo) — São Sebastião do Passé	1,00	31 km	Auto ou cam.	Ajuste
2.ª) vicinal	Catu — São Sebastião do Passé	4,00	28 km	Cavalo	Ajuste
D — *A Salvador* (2 vias)					
1.ª) ferroviária . . .	Catu — Pojuca — Mata de São João — Camaçari — Salvador	2,30	93 km	Trem (VFFLB)	33,00 — 23,00
2.ª) rodoviária . . .	Catu — Pojuca — Mata de São João — Camaçari — Salvador	3,00	102 km	Ônibus (auto ajuste)	60,00
E — *A Capital Federal* (2 vias)					
1.ª) mista:					
a) 1.ª etapa	Catu — Salvador (já descrita)				
b) 2.ª etapa	Salvador — Capital Federal (ver Salvador)				
2.ª) rodoviária . . .	Catu — São Sebastião do Passé — Feira de Santana — Santo Estêvão — Jequié — Poções — Vitória da Conquista — Medina — Teófilo Otoni — Governador Valadares — Inhaúma — Caratinga — Muriaé — Laranjal — Leopoldina — Sapucaia — Petrópolis — Capital Federal	65,00	1 674 km	Automóvel	Ajuste
CHORROCHÓ					
A — *Aos principais povoados:*					
BARRA DO TARRACHIL (2 vias)					
1.ª) rodoviária . . .	Chorrochó — Mucambo — Barra do Tarrachil	1,30	33 km	Caminhão	Ajuste
2.ª) vicinal	Chorrochó — Barra do Tarrachil	4,30	28 km	Cavalo	Ajuste
ICÒSEIRA (2 vias)					
1.ª) rodoviária . . .	Chorrochó — Icòseira	1,00	26 km	Caminhão	Ajuste
2.ª) vicinal	Chorrochó — Icòseira	4,00	26 km	Cavalo	Ajuste
MUCAMBO (2 vias)					
1.ª) rodoviária . . .	Chorrochó — Mucambo	0,30	9 km	Caminhão	Ajuste
2.ª) vicinal	Chorrochó — Mucambo	1,30	9 km	Cavalo	Ajuste
SÃO JOSÉ (2 vias)					
1.ª) rodoviária . . .	Chorrochó — São José	1,30	32 km	Caminhão	Ajuste
2.ª) vicinal	Chorrochó — São José	5,20	32 km	Cavalo	Ajuste
VÁRZEA DA EMA (2 vias)					
1.ª) rodoviária . . .	Chorrochó — Mucambo — Várzea da Ema	4,00	96 km	Caminhão	Ajuste
2.ª) vicinal	Chorrochó — Várzea da Ema	12,00	72 km	Cavalo	Ajuste

Localidades extremas Número e espécie de vias	Itinerários	Tempo (hora)	Distância (km ou mi.)	Meio de transporte	Preço (Cr$)
B — *As sedes distritais:*					
I — ABARÉ (2 vias)					
1.ª) rodoviária . . .	Chorrochó — Abaré	2,00	33 km	Caminhão	Ajuste
2.ª) vicinal	Chorrochó — Abaré	5,30	33 km	Cavalo	Ajuste
II — IBÓ (2 vias)					
1.ª) rodoviária . . .	Chorrochó — Ibó	3 20	60 km	Caminhão	Ajuste
2.ª) vicinal	Chorrochó — Ibó	9,00	54 km	Cavalo	Ajuste
C — *As sedes municipais limítrofes:*					
I — CURAÇÁ (2 vias)					
1.ª) rodoviária . . .	Chorrochó — (Icòseira) — (Riacho Sêco) — Curaçá .	5,00	120 km	Automóvel	Ajuste
2.ª) vicinal	Chorrochó — Curaçá	24,00	120 km	Cavalo	Ajuste
II — GLÓRIA (2 vias)					
1.ª) rodoviária . . .	Chorrochó — (Macururé) — (Salgado Melão) — Glória	6,30	117 km	Caminhão	Ajuste
2.ª) vicinal	Chorrochó — Glória	19,00	117 km	Cavalo	Ajuste
D — *A Salvador* (2 vias)					
1.ª) rodoviária . . .	Chorrochó — Euclides da Cunha — Tucano — Serrinha — Feira de Santana — São Sebastião do Passé — Camaçari — Salvador	20,00	611 km	Automóvel	Ajuste
2.ª) rodoviária . . .	Chorrochó — Uauá — Euclides da Cunha — Tucano — Serrinha — Feira de Santana — São Sebastião do Passé — Camaçari — Salvador	18,00	581 km	Automóvel	Ajuste
E — *À Capital Federal* (2 vias)					
1.ª) mista:					
a) 1.ª etapa	Chorrochó — Salvador (já descrita)				
b) 2.ª etapa	Salvador — Capital Federal (ver Salvador)				
2.ª) rodoviária . . .	Chorrochó — Uauá — Euclides da Cunha — Tucano — Serrinha — Feira de Santana — Santo Estêvão — Jequié — Poções — Vitória da Conquista — Medina Teófilo Otoni — Governador Valadares — Inhapim — Caratinga — Muriaé — Laranjal — Leopoldina — Sapucaia — Petrópolis — Capital Federal	80,00	2 020 km	Automóvel	Ajuste
CICERO DANTAS					
A — *Aos principais povoados:*					
I — BETANIA (1 via)					
1.ª) vicinal	Cícero Dantas — Betânia . .	3,20	20 km	Cavalo	Ajuste

Localidades extremas Número e espécie de vias	Itinerários	Tempo (hora)	Distância (km. ou mi.)	Meio de transporte	Preço (Cr$)
CAXIAS (2 vias)					
1.ª) rodoviária . . .	Cícero Dantas — Duas Serras — Antas — Caxias	1,30	55 km	Auto ou cam.	Ajuste
2.ª) vicinal	Cícero Dantas — Caxias . ..	4,00	24 km	Cavalo	Ajuste
ILHA (2 vias)					
1.ª) rodoviária . . .	Cícero Dantas — Ilha	0,10	9 km	Auto ou cam.	Ajuste
2.ª) vicinal	Cícero Dantas — Ilha	2,00	12 km	Cavalo	Ajuste
SERRA GRANDE (1 via)					
1.ª) vicinal	Cícero Dantas — Serra Grande	2,30	15 Km	Cavalo	Ajuste
B — *Às sedes distritais:*					
FÁTIMA (2 vias)					
1.ª) rodoviária . . .	Cícero Dantas — Ilha — Fátima	0,40	21 km	Auto ou cam.	Ajuste
2.ª) vicinal	Cícero Dantas — Fátima . ..	4,00	24 Km	Cavalo	Ajuste
SÃO JOÃO DA FORTALEZA (2 vias)					
1.ª) rodoviária . . .	Cícero Dantas — Barata — Banzaê — São João da Fortaleza	1,00	47 km	Auto ou cam.	Ajuste
2.ª) vicinal	Cícero Dantas — Betânia — São João da Fortaleza . ..	5,00	30 km	Cavalo	Ajuste
C — *Às sedes municipais limítrofes:*					
ANTAS (2 vias)					
1.ª) rodoviária . . .	Cícero Dantas — Antas	1,00	33 km	Ônibus	20,00
2.ª) vicinal	Cícero Dantas — Antas	6,00	36 km	Cavalo	Ajuste
CIPÓ (2 vias)					
1.ª) rodoviária . . .	Cícero Dantas — Ribeira do Pombal — (Boa Hora) — Cipó	2 00	65 km	Ônibus	40,00
2.ª) vicinal	Cícero Dantas — Ribeira do Pombal — (Boa Hora) — Cipó	10,00	60 km	Cavalo	Ajuste
EUCLIDES DA CUNHA (2 vias)					
1.ª) rodoviária . . .	Cícero Dantas — Ribeira do Pombal — Tucano — Euclides da Cunha	4.00	122 km	Auto ou cam.	Ajuste
2.ª) vicinal	Cícero Dantas — Euclides da Cunha	10,00	60 km	Cavalo	Ajuste
RIBEIRA DO POMBAL (2 vias)					
1.ª) rodoviária . . .	Cícero Dantas — Ribeira do Pombal	1,00	34 km	Ônibus (auto, ajuste)	30,00
2.ª) vicinal	Cícero Dantas — Ribeira do Pombal	6,00	36 km	Cavalo	Ajuste

Localidades extremas Número e espécie de vias	Itinerários	Tempo	Distância (km	Meio de transporte	Preço Cavalo
D — *A Salvador* (2 vias)					
1.ª) mista:					
a) rodoviária . . .	Cícero Dantas — Ribeira do Pombal — Cipó — Nova Soure — Inhambupe — Alagoinhas	5,00	199 km	Ônibus	220,00
b) ferroviária . . .	Alagoinhas — Salvador (ver Alagoinhas)				
2.ª) rodoviária . . .	Cícero Dantas — Ribeira do Pombal — Cipó — Nova Soure — Inhambupe — Alagoinhas — Catu — Pojuca — Mata de São João — Camaçari — Salvador	10,00	333 km	Ônibus (auto, ajuste)	180,00
E — *A Capital Federal* (2 vias)					
1.ª) mista:					
a) 1.ª etapa	Cícero Dantas — Salvador (já descrita)				
b) 2.ª etapa	Salvador — Capital Federal (ver Salvador)				
2.ª) rodoviária	Cícero Dantas — Ribeira do Pombal — Cipó — Nova Soure — Inhambupe — Alagoinhas — Catu — São Sebastião do Passé — Feira de Santana — Santo Estevão — Jequié — Poções — Vitória da Conquista — Medina — Teófilo Otoni — Governador Valadares — Inhapim — Caratinga — Muriaé — Laranjal — Leopoldina — Sapucaia — Petrópolis — Capital Federal.	76,00	1 904 km	Automóvel	Ajuste
CIPÓ					
A — *Aos principais povoados*:					
BAIXA GRANDE (2 vias)					
1.ª) rodoviária	Cipó — Ribeira do Amparo — Barrocas — Baixa Grande	2,00	54 km	Caminhão	20,00
2.ª) vicinal	Cipó — Ribeira do Amparo — Baixa Grande	10,00	64 km	Cavalo	40,00
BARROCAS (2 vias)					
1.ª) rodoviária	Cipó — Ribeira do Amparo — Barrocas	1,30	36 km	Caminhão	15,00
2.ª) vicinal.	Cipó — Ribeira do Amparo — Barrocas	6,00	38 km	Cavalo	30,00
BOA HORA (2 vias)					
1.ª) rodoviária	Cipó — Boa Hora	0,20	16 km	Ônibus	10,00
2.ª) vicinal	Cipó — Boa Hora	2,30	17 km	Cavalo	25,00

ZONA Nº 2



	beira do Pombal — Tucano.	1,30	62 km	Automóvel	Ajuste
(*) vicinal	Cipó — Tucano	7,00	42 km	Cavalo	50,00

ESTADO DA BAHIA
DEPARTAMENTO ESTADUAL DE ESTATÍSTICA

MEIOS DE TRANSPORTE DA ZONA DO RECÔNCAVO.

ZONA Nº 2

IRARA
FEIRA DE SANTANA
CORAÇÃO DE MARIA
ALAGOINHAS
LUSTOSA
BURACICA
SITIO NOVO
CONCEIÇÃO DO JACUIPE
BARÃO DE BOM JARDIM
JACU
SANTO ESTEVÃO
TINGUATIBA
HUMILDES
TANQUE DE BENZELA
TARIPE
INHATÉ
TERRA BOA
CATU
MIRANGA
S. GONÇALO DOS CAMPOS
CAMPINHOS
SERIDÓ
MATA DA ALIANÇA
RIO FUNDO
DELA FLÔR
CONCEIÇÃO DA FEIRA
CABECEIRAS DO PARAGUAÇU
GEOLÂNDIA
AFLIGIDOS
JACUIPE
POJUCA
BELEM DE CACHOEIRA
SANTO AMARO
S. SEBASTIÃO DO PASSÉ
ITAPORÃ
CACHOEIRA
SÃO FELIX
MURITIBA
CRUZ DAS ALMAS
S. FRANCISCO DO CONDE
CINCO RIOS
LAMARÃO DO PASSÉ
MATA DE S. JOÃO
SAPEAÇU
OUTEIRO REDONDO
CASTRO ALVES
SANTA TEREZINHA
BAIXA DO PALMEIRA
SANTIAGO DO IGUAPE
MONTE RECÔNCAVO
CONC. DO ALMEIDA
COQUEIROS
NAGÉ
MARAGOGIPE
SAUBARA
MATARIPE
CAMAÇARI
GUAPIRA
SÃO FILIPE
COMÉRCIO
DOM MACEDO COSTA
SÃO ROQUE DO PARAGUAÇU
BAHIA DE TODOS OS SANTOS
ITAPARICA
SALINAS DA MARGARIDA
PARIPE
PERIPERI
PLATAFORMA
PIRAJÁ
PORTÃO
IPITANGA
ITAPOAN
S. CAETANO
MAR GRANDE
VERA CRUZ DE ITAPARICA
SALVADOR
ABRANTES
VARZEDO
RIO DA DONA
STº ANTº DE JESUS
S. MIGUEL DAS MATAS
NAZARÉ
MUNIZ FERREIRA
ONHA
JACURUNA
PIRAJUIA
MARAGOGIPINHO
ARATUIPE
JAGUARIPE
CUNHANGI
JERIBATUBA
CACHA PREGOS
CAMASSANDI
LAJE
VALENÇA
OCEANO ATLANTICO

LEGENDA

- LIMITE DE ZONA REGIONAL
- LIMITE DE MUNICÍPIO
- RIO SERVINDO DE LIMITE
- CAPITAL DO ESTADO
- SEDE DE MUNICÍPIO
- SEDE DE DISTRITO
- SEDE DE SUB-DISTRITO
- POVOADO OU PONTO DE CRUZAMENTO DE EST
- ESTRADA DE FERRO
- ESTAÇÃO DA ESTRADA DE FERRO
- RODOVIA FEDERAL
- RODOVIA ESTADUAL
- RODOVIA EM CONSTRUÇÃO
- ESTRADA CARROÇAVEL OU MUNICIPAL
- AEROPORTO
- CAMPO DE POUSO
- PORTO NÃO SERVIDO POR EMPR. DE NAVEG
- PORTO SERVIDO POR EMPREZA DE NAVEG.
- PORTO DEVIDAMENTE APARELHADO

Bahia, XI-953 R. Hauser

IMPRENSA OFICIAL DA BAHIA

Localidades extremas número e espécie de vias	*Itinerários*	*Tempo (hora)*	*Distância (km. ou mi.)*	*Meio de transporte*	*Preço (Cr$)*
TIJUCO (2 vias)					
1.ª) rodoviária	Cipó — Ribeira do Amparo — Barrocas — Heliópolis — Tijuco	3,00	84 km	Caminhão	35,00
2.ª) vicinal	Cipó — Ribeira do Amparo — Barrocas — Heliópolis — Tijuco	11,00	75 km	Cavalo	60,00
B — *As sedes distritais:*					
HELIÓPOLIS (2 vias)					
1.ª) rodoviária	Cipó — Ribeira do Amparo — Barrocas — Heliópolis .	2,30	72 km	Caminhão	30,00
2.ª) vicinal	Cipó — Ribeira do Amparo — Barrocas — Heliópolis .	10,00	72 km	Cavalo	60,00
RIBEIRA DO AMPARO (2 vias)					
1.ª) rodoviária	Cipó — Ribeira do Amparo.	0,30	12 km	Caminhão	10,00
2.ª) vicinal	Cipó — Ribeira do Amparo.	2,00	12 km	Cavalo	20,00
C — *As sedes municipais limítrofes:*					
CÍCERO DANTAS (2 vias)					
1.ª) rodoviária	Cipó — (Boa Hora) — Ribeira do Pombal — Cícero Dantas	2,00	65 km	Ônibus	40,00
2.ª) vicinal	Cipó — (Boa Hora) — Ribeira do Pombal — Cícero Dantas	10,00	60 km	Cavalo	Ajuste
ITAPICURU (2 vias)					
1.ª) rodoviária	Cipó — Nova Soure — (Paialá) — (Olindina) — Itapicuru	1,30	52 km	Ônibus	40,00
2.ª) vicinal	Cipó — Itapicuru	10,00	60 km	Cavalo	Ajuste
NOVA SOURE (2 vias)					
1.ª) rodoviária	Cipó — Nova Soure	0,20	16 km	Ônibus	10,00
2.ª) vicinal	Cipó — Nova Soure	2,30	17 km	Cavalo	Ajuste
RIBEIRA DO POMBAL (2 vias)					
1.ª) rodoviária	Cipó — (Boa Hora) — Ribeira do Pombal	0,40	31 km	Ônibus	20,00
2.ª) vicinal	Cipó — (Boa Hora) — Ribeira do Pombal	5,00	30 km	Cavalo	Ajuste
TUCANO (2 vias)					
1.ª) rodoviária	Cipó — (Boa Hora) — Ribeira do Pombal — Tucano.	1,30	62 km	Automóvel	Ajuste
2.ª) vicinal	Cipó — Tucano	7,00	42 km	Cavalo	50,00

Localidades extremas *Número e espécie de vias*	*Itinerários*	*Tempo (hora)*	*Distância (km. ou mi.)*	*Meio de transporte*	*Preço (Cr$)*
D — *A Salvador* (3 vias)					
1.ª) aérea	Cipó — Salvador	1,00	196 km	Avião	Ajuste
2.ª) mista:					
a) rodoviária	Cipó — Nova Soure — Inhambupe — Alagoinhas	3,00	134 km	Ônibus	110,00
b) ferroviária	Alagoinhas — Salvador (ver Alagoinhas)				
3.ª) rodoviária	Cipó — Nova Soure — Inhambupe — Alagoinhas — Catu — Pojuca — Mata de São João — Camaçari — Salvador	8,00	268 km	Ônibus (auto, ajuste)	180,00
— *À Capital Federal* (2 vias)					
1.º) mista:					
a) 1.ª) etapa	Cipó — Salvador (já descrita)				
b) 2.ª) etapa . . .	Salvador — Capital Federal (ver Salvador)				
2.ª) rodoviária	Cipó — Nova Soure — Inhambupe — Alagoinhas — Catu — São Sebastião do Passé — Feira de Santana — Santo Estevão — Jequié — Poções — Vitória da Conquista — Medina — Teófilo Otoni — Governador Valadares — Inhapim — Caratinga — Muriaé — Laranjal — Leopoldina — Sapucaia — Petrópolis — Capital Federal	72,00	1 839 km	Automóvel	Ajuste
COARACI					
A — *Aos principais povoados*:					
— SÃO ROQUE (1 via)					
a) rodoviária	Coaraci — São Roque	0,30	13 km	Ônibus (auto, ajuste)	10,00
B — *Às sedes distritais*:					
— ALMADINA (1 via)					
1.ª) rodoviária	Coaraci — São Roque — Almadina	0,45	21 km	Ônibus (auto, ajuste)	20,00
C — *Às sedes municipais limítrofes*:					
— IBICARAÍ (2 vias)	Coaraci — (Bandeira do Almada) — Itajuípe — Itabuna — Ibicaraí	3,30	94 km	Ônibus	72,00
1.ª) rodoviária					
2.ª) vicinal	Coaraci — Ibicaraí	7,30	45 km	Cavalo	Ajuste

[illegible]idades extremas [illegible]o e espécie de vias	Itinerários	Tempo (hora)	Distância (km. ou mi.)	Meio de transporte	Preço (Cr$)
[illegible]ICUÍ	...	...	...	...	...
[illegible]US (2 vias)					
[illegible] mista:					
[illegible]) rodoviária	Coaraci — (Bandeira do Almada) — Itajuípe	0,50	23 km	Ônibus (auto, ajuste)	25,00
[illegible]) ferroviária	Itajuípe — (Rio do Braço) — (Aritaguá) — Ilhéus ..	3,00	60 km	Trem (EFI)	16,20 — 10,7[illegible]
[illegible]) rodoviária	Coaraci — (Bandeira do Almada) — Itajuípe — Itabuna — Ilhéus	3,00	72 km	Ônibus (auto, ajuste)	55,00
[illegible]AJUÍPE (1 via)					
[illegible]) rodoviária	Coaraci — (Bandeira do Almada) — Itajuípe	0,50	23 km	Ônibus (auto, ajuste)	25,00
[illegible] — *A Salvador* (3 vias)					
[illegible]) mista:					
a) rodoviária	Coaraci — (Bandeira do Almada) — Itajuípe — Itabuna	1,35	50 km	Ônibus (auto, ajuste)	35,00
b) aérea	Itabuna — Salvador (ver Itabuna)				
[illegible]) mista:					
[illegible]) rodoviária	Coaraci — Ilhéus (já descrita)				
b) aérea	Ilhéus — Salvador (ver Ilhéus)				
[illegible]) rodoviária	Coaraci — Itajuípe — — Santo Antônio de Jesus — Conceição do Almeida — Sapeaçu — Cruz das Almas — Muritiba — São Félix — Cachoeira — Conceição da Feira — São Gonçalo dos Campos — São Sebastião do Passé — Camaçari — Salvador	15,00	543 km	Automóvel	Ajuste
[illegible] — *A Capital Federal* (3 vias)					
[illegible]) mista:					
a) rodoviária	Coaraci — Ilhéus (já descrita)				
b) aérea	Ilhéus — Capital Federal (ver Ilhéus)				
[illegible]) mista:					
[illegible]) rodoviária	Coaraci — Itajuípe — Itabuna (já descrita)				
[illegible]) aérea	Itabuna — Capital Federal (ver Itabuna)				

Localidades extremas Número e espécie de vias	Itinerários	Tempo (hora)	Distância (km. ou mi.)	Meio de transporte	Preço (Cr$)
1.ª) rodoviária	Coaraci — Itajuípe — Itabuna — Ibicaraí — Itapetinga — Itambé — Vitória da Conquista — Medina — Teófilo Otoni — Governador Valadares — Inhapim — Caratinga — Muriaé — Laranjal — Leopoldina — Sapucaia — Petrópolis — Capital Federal	66,00	1 498 km	Auto ou cam.	Ajuste
CONCEIÇÃO DA FEIRA					
A — *Aos principais povoados*:					
1—ONZE MIL VIRGENS (1 via)					
1.ª) vicinal	Conceição da Feira — Onze Mil Virgens	1,30	9 km	Cavalo	30,00
B — *As sêdes distritais*: (Tem apenas o distrito sede)					
C — *As sêdes municipais limítrofes*:					
1—CACHOEIRA (3 vias)					
1.ª) ferroviária	Conceição da Feira — Cachoeira	0,50	16 km	Trem (VFFLB)	6,00 — 4,00
2.ª) rodoviária	Conceição da Feira — (Belém da Cachoeira) — Cachoeira	0,25	17 km	Auto ou cam	Ajuste
3.ª) vicinal	Conceição da Feira — Cachoeira	2,00	15 km	Cavalo	30,00
2—MURITIBA (4 vias)					
1.ª) ferroviária . ..	Conceição da Feira — (Belém da Cachoeira) — Cachoeira — São Félix — Muritiba ..	1,30	23 km	Trem (VFFLB)	8,00 — 6,00
2.ª) mista:					
a) ferroviária	Conceição da Feira — (Belém da Cachoeira) — Cachoeira	0,50	16 km	Trem (VFFLB)	6,00 — 4,00
b) rodoviária	Cachoeira — São Félix — Muritiba	0,15	6 km	Ônibus	5,00
3.ª) rodoviária	Conceição da Feira — (Belém da Cachoeira) — Cachoeira — São Félix — Muritiba ..	0,50	23 km	Automóvel	Ajuste
4.ª) vicinal	Conceição da Feira — Cachoeira — São Félix — Muritiba	3,00	20 km	Cavalo	Ajuste
3—SÃO GONÇALO DOS CAMPOS (3 vias)					
1.ª) ferroviária	Conceição da Feira — São Gonçalo dos Campos	0,25	11 km	Trem (VFFLB)	4,00 — 3,00

...idades extremas ...o e espécie de vias	*Itinerários*	*Tempo (hora)*	*Distância (km. ou mi.)*	*Meio de transporte*	*Preço (Cr$)*
...ª) rodoviária	Conceição da Feira — São Gonçalo dos Campos	0,20	12 km	Automóvel	Ajuste
...) vicinal	Conceição da Feira — São Gonçalo dos Campos	1,30	12 km	Cavalo	Ajuste
... — *A Salvador* (3vias)					
...ª) ferroviária	Conceição da Feira — Santo Amaro — Salvador	5,50	122 km	Trem (VFFLB)	42,00 — 30,00
...ª) mista:					
a) ferroviária	Conceição da Feira — Cachoeira	0.50	16 km	Trem (VFFLB)	6.00 — 4.00
b) fluvial	Cachoeira — Salvador (ver Cachoeira)				
...ª) rodoviária	Conceição da Feira — São Gonçalo dos Campos — São Sebastião do Passé — Camaçari — Salvador	4,00	152 km	Ônibus (auto, ajuste)	100,00
... — *À Capital Federal* (3 vias)					
...ª) ferroviária:					
a) 1.ª) etapa	Conceição da Feira — Cachoeira — São Félix — Muritiba — Cruz as Almas — Castro Alves — Santa Terezinha — Brumado — Caculé — Urandi — Espinosa — Monte Azul	...	754 km	Trem (VFFLB)	177,00 — 1...
b) 2.ª) etapa . . .	Monte Azul — Janaúba — Montes Claros — Bocaiuva — Buenópolis — Corinto — Curvelo — Sete Lagoas — Belo Horizonte — Barbacena — Santos Dumont — Juiz de Fora — Tres Rios — Paraíba do Sul — Capital Federal	56,00	1 355 km	Trem (EFCB)	554,00 — 3...
...ª) mista					
a) 1.ª) etapa	Conceição da Feira — Salvador (já descrita)				
b) 2.ª) etapa . . .	Salvador — Capital Federal (ver Salvador)				
...ª) rodoviária	Conceição da Feira — São Gonçalo dos Campos — Feira de Santana — Santo Estêvão — Jequié — Poções — Vitória da Conquista — Medina — Teófilo Otoni — Governador Valadares — Inhapim — Caratinga — — Muriaé — Laranjal — Leopoldina — Sapucaia — Petrópolis — Capital Federal	55,00	1 618 km	Automóvel	Ajuste

Localidades extremas *Número e espécie de vias*	*Itinerários*	*Tempo (hora)*	*Distância (km ou mi.)*	*Meio de transporte*	*Preço (Cr$)*
CONCEIÇÃO DO ALMEIDA					
A — *Aos principais povoados:*					
1 — MOMBAÇA (2 vias)					
1.ª) rodoviária . . .	Conceição do Almeida — Mombaça	0,10	5 km	Automóvel	Ajuste
2.ª) vicinal	Conceição do Almeida — Mombaça	1,00	5 km	Cavalo	20,00
2 — PAU CEDRO (1 via)					
1.ª) vicinal	Conceição do Almeida — Pau Cedro	4,00	24 km	Cavalo	30,00
3 — SAPATUÍ (2 vias)					
1.ª) rodoviária . . .	Conceição do Almeida — Sapatuí	0,15	6 km	Automóvel	Ajuste
2.ª) vicinal	Conceição do Almeida — Sapatuí	1,00	6 km	Cavalo	20,00
4 — TABOLEIRO DAS ALMAS (1 via)					
1.ª) vicinal	Conceição do Almeida — Taboleiro das Almas	5,00	30 km	Cavalo	30,00
B — *Às sedes distritais:*					
1 — COMÉRCIO (2 vias)					
1.ª) rodoviária . . .	Conceição do Almeida — Mirante — Comércio	0,30	12 km	Automóvel	Ajuste
2.ª) vicinal	Conceição do Almeida — Comércio	2,30	15 km	Cavalo	30,00
2 — RIO DA DONA (2 vias)					
1.ª) rodoviária . . .	Conceição do Almeida — Rio da Dona	1,10	39 km	Automóvel	Ajuste
2.ª) vicinal	Conceição do Almeida — Rio da Dona	7,00	42 km	Cavalo	30,00
C — *Às sedes municipais limítrofes:*					
1 — CASTRO ALVES (2 vias)					
1.ª) rodoviária . . .	Conceição do Almeida — Sapeaçu — (Santo Antônio do Sapé) — (Petim) — (Jenipapo) — (Candeal) — Castro Alves	1,00	40 km	Ônibus	35,00
2.ª) vicinal	Conceição do Almeida — Castro Alves	6,00	36 km	Cavalo	Ajuste
2 — SANTO ANTÔNIO DE JESUS (2 vias)					
1.ª) rodoviária . . .	Conceição do Almeida — (Mirante) — (Comércio) — (Fazenda) — Santo Antônio de Jesus	1,00	31 km	Auto ou cam.	Ajuste
2.ª) vicinal	Conceição do Almeida — Santo Antônio de Jesus	5,00	34 km	Cavalo	Ajuste

...idades extremas ... e espécie de vias	*Itinerários*	*Tempo (hora)*	*Distância (km ou mi)*	*Meio de transporte*	*Preço (Cr$)*
...O FILIPE (2 vias)					
a) rodoviária . . .	Conceição do Almeida — (Moinbaça) — São Filipe .	0,20	15 km	Automóvel	Ajuste
b) vicinal	Conceição do Almeida — São Filipe	2,00	14 km	Cavalo	35,00
...APEAÇU (2 vias)					
a) rodoviária . . .	Conceição do Almeida — Sapeaçu	0,10	6 km	Auto ou cam.	Ajuste
b) vicinal	Conceição do Almeida — Sapeaçu	1,00	6 km	Cavalo	25,00
... — *A Salvador* (3 vias)					
a) mista:					
a) rodoviária . . .	Conceição do Almeida — Cruz das Almas — Muritiba — São Félix — Cachoeira . ..	1,15	43 km	Automóvel	Ajuste
b) fluvial	Cachoeira — Salvador (ver Cachoeira)				
b) mista:					
a) rodoviária . . .	Conceição do Almeida — Santo Antônio de Jesus	1,00	31 km	Automóvel	Ajuste
b) ferroviária . . .	Santo Antônio de Jesus — Nazaré — (São Roque do Paraguaçu)	2,00	65 km	Trem (EFN)	23,00 — 17,00
c) marítima	(São Roque do Paraguaçu) — Salvador	3,00	24 mi	Vapor (NB)	21,00 — 14,00
c) rodoviária . . .	Conceição do Almeida — Sapeaçu — Cruz das Almas — Muritiba — São Félix — Cachoeira — Conceição da Feira — São Gonçalo dos Campos — São Sebastião do Passé — Camaçari — Salvador	6,00	215 km	Ônibus (auto, ajuste)	160,00
... — *A Capital Federal* (3 vias)					
c) mista:					
a) 1.ª etapa	Conceição do Almeida — Salvador (já descrita)				
b) 2.ª etapa	Salvador — Capital Federal (ver Salvador)				
c) mista:					
a) rodoviária . . .	Conceição do Almeida — Sapeaçu — Cruz das Almas .	0,30	19 km	Automóvel	Ajuste
b) ferroviária . . .	Cruz das Almas — Capital Federal (ver Cruz das Almas)				
c) rodoviária . . .	Conceição do Almeida — Castro Alves — Jequié — Poções — Vitória da Conquista — Medina — Teófilo Otoni — Governador Valadares — Inhapim — Caratinga — Muriaé — Laranjal — Leopoldina — Sapucaia — Petrópolis — Capital Federal	61,00	1 555 km	Automóvel	Ajuste

Localidades extremas Número e espécie de vias	Itinerários	Tempo (hora)	Distância (km. ou mi)	Meio de transporte	Preço (Cr$)
CONCEIÇÃO DO COITÉ					
A — *Aos principais povoados:*					
1—AROEIRA (2 vias)					
1.ª) rodoviária . . .	Conceição do Coité — Juàzeiro — Lagoatã — Aroeira .	0,40	22 km	Auto ou cam.	Ajuste
2.ª) vicinal	Conceição do Coité — Lagoatã — Aroeira	2,30	13 km	Cavalo	20,00
2—BANDIAÇU (2 vias)					
1.ª) rodoviária . . .	Conceição do Coité — Bandiaçu	0,30	17 km	Auto ou cam.	Ajuste
2.ª) vicinal	Conceição do Coité — Bandiaçu	2,00	15 km	Cavalo	20,00
3—IGUATI (2 vias)					
1.ª) rodoviária . . .	Conceição do Coité — Santa Rosa—Iguati	0,45	24 km	Auto ou cam.	Ajuste
2.ª) vicinal	Conceição do Coité — Santa Rosa—Iguati	3,00	24 km	Cavalo	30,00
4—JUAZEIRO (2 vias)					
1.ª) rodoviária . . .	Conceição do Coité — Juàzeiro	0,20	13 km	Auto ou cam.	Ajuste
2.ª) vicinal	Conceição do Coité — Juàzeiro	2,00	13 km	Cavalo	20,00
5—LAGOATÃ (2 vias)					
1.ª) rodoviária . . .	Conceição do Coité — Juàzeiro — Lagoatã	0,35	19 km	Auto ou cam.	Ajuste
2.ª) vicinal	Conceição do Coité — Juàzeiro — Lagoatã	2,00	15 km	Cavalo	20,00
6—SANTA ROSA (2 vias)					
1.ª) rodoviária . . .	Conceição do Coité — Santa Rosa	0,20	10 km	Auto ou cam.	Ajuste
2.ª) vicinal	Conceição do Coité — Santa Rosa	1,40	10 km	Cavalo	20,00
7—SÃO DOMINGOS (2 vias)					
1.ª) rodoviária . . .	Conceição do Coité — Iguati — Valente — São Domingos	2,00	40 km	Auto ou cam.	Ajuste
2.ª) vicinal	Conceição do Coité — São Domingos	5,30	38 km	Cavalo	60,00
B — *Às sedes distritais:*					
1—RETIROLÂNDIA (2 vias)					
1.ª) rodoviária . . .	Conceição do Coité — Santa Rosa — Retirolândia	1,00	24 km	Auto ou cam.	40,00
2.ª) vicinal	Conceição do Coité — Santa Rosa — Retirolândia	3,00	24 km	Cavalo	30,00
2—SALGADÁLIA (2 vias)					
1.ª) rodoviária . . .	Conceição do Coité — Salgadália	0,30	19 km	Automóvel	30,00
2.ª) vicinal	Conceição do Coité — Salgadália	2,30	19 km	Cavalo	25,00

Localidades extremas ...o e espécie de vias	Itinerários	Tempo (hora)	Distância (km ou mi)	Meio de transporte	Preço (Cr$)
VALENTE (2 vias)					
1.ª) rodoviária . . .	Conceição do Coité — Santa Rosa — Iguati — Valente .	1,30	30 km	Automóvel	50,00
2.ª) vicinal	Conceição do Coité — Santa Rosa — Iguati — Valente .	4,30	29 km	Cavalo	40,00
C — *Às sedes municipais limítrofes:*					
RIACHÃO DO JACUÍPE (2 vias)					
1.ª) rodoviária . . .	Conceição do Coité — (Chapada) - Riachão do Jacuípe	2,00	36 km	Auto ou cam.	Ajuste
2.ª) vicinal	Conceição do Coité — (Chapada) - Riachão do Jacuípe	6,00	36 km	Cavalo	Ajuste
SANTALUZ (3 vias)					
1.ª) mista:					
a) rodoviária . . .	Conceição do Coité — (Estação do Coité)	0.40	19 km	Auto ou cam.	Ajuste
b) ferroviária . . .	(Estação do Coité) — (Itareru) — Santaluz	1,00	34 km	Trem (VFFLB)	12,00 — 9,00
2.ª) rodoviária . . .	Conceição do Coité — (Boa Vista) — Santaluz	1,30	36 km	Auto ou cam.	Ajuste
3.ª) vicinal	Conceição do Coité — Santaluz	8,00	52 km	Cavalo	Ajuste
SERRINHA (3 vias)					
1.ª) mista:					
a) rodoviária . . .	Conceição do Coité — (Estação do Coité)	0,40	19 km	Auto ou cam.	Ajuste
b) ferroviária . . .	(Estação do Coité) — Serrinha	1,40	36 km	Trem (VFFLB)	13,00 — 9,00
2.ª) rodoviária . . .	Conceição do Coité — Serrinha	1,30	38 km	Auto ou cam.	Ajuste
3.ª) vicinal	Conceição do Coité — Serrinha	7,00	42 km	Cavalo	Ajuste
D — *A Salvador* (3 vias)					
1.ª) mista:					
a) rodoviária . . .	Conceição do Coité — (Estação do Coité) (já descrita)				
b) ferroviária . . .	(Estação do Coité) — Serrinha — Cipó — Alagoinhas — Catu — Pojuca — Mata de São João — Camaçari — Salvador	8,25	265 km	Trem (VFFLB)	85,00 — 61,00
2.ª) rodoviária . . .	Conceição do Coité — Riachão do Jacuípe — Serrinha — Feira de Santana — São Sebastião do Passé — Camaçari — Salvador	8,00	252 km	Auto ou cam.	Ajuste
3.ª) rodoviária . . .	Conceição do Coité — Riachão do Jacuípe — Feira de Santana — São Sebastião do Passé — Camaçari — Salvador	8,00	253 km	Auto ou cam.	Ajuste

Localidades extremas *Gênero e espécie de vias*	*Itinerários*	*Tempo* *(hora)*	*Distância (km ou mi)*	*Meio de transporte*	*Preço* (Cr$)
A — *A Capital Federal* (3 vias)					
1.ª) mista:					
a) 1.ª etapa	Conceição do Coité — Salvador (já descrita)				
b) 2.ª etapa	Salvador — Capital Federal (ver Salvador)				
2.ª) rodoviária:					
a) 1.ª etapa	Conceição do Coité — Serrinha — (já descrita)				
b) 2.ª etapa	Serrinha — Capital Federal (ver Serrinha)				
3.ª) rodoviária . . .	Conceição do Coité — Riachão do Jacuipe — Feira de Santana — Santo Estêvão — Jequié — Poções — Vitória da Conquista — Medina — Teófilo Otoni — Governador Valadares - Inhapim — Caratinga — Muriaé — Laranjal — Leopoldina — Sapucaia — Petrópolis — Capital Federal	67,00	1 687 km	Automóvel	Ajuste
CONDE					
A — *Aos principais povoados*:					
1—ALTAMIRA (2 vias)					
1.ª) rodoviária . . .	Conde — Altamira	0,40	27 km	Camionete ou ônibus	25,00
2.ª) vicinal	Conde — Altamira	4,30	30 km	Cavalo	40,00
2—BARRA DO ITARIRI (1 via)					
1.ª) vicinal	Conde — Barra do Itariri ..	4,00	24 km	Cavalo	35,00
3—CANGORITO (2 vias)					
1.ª) rodoviária . . .	Conde — Cangorito	0,50	2 km	Cam. ou jeep	Ajuste
2.ª) vicinal	Conde — Cangorito	4,00	24 km	Cavalo	35,00
4—SÍTIO (2 vias)					
1.ª) rodoviária . . .	Conde — Sítio	0,15	7 km	Cam. ou jeep	Ajuste
2.ª) vicinal	Conde — Sítio	1,00	7 km	Cavalo	Ajuste
B — *As sedes distritais*: (Tem apenas o distrito sede)					
C — *As sedes municipais limítrofes*:					
1—ESPLANADA (2 vias)					
1.ª) rodoviária . . .	Conde — (Altamira) — Esplanada	2,00	46 km	Camionete ou ônibus	45,00
2.ª) vicinal	Conde — Esplanada	9,00	57 km	Cavalo	Ajuste

...idades extremas ...ro e espécie de vias	*Itinerários*	*Tempo (hora)*	*Distância (km ou mi)*	*Meio de transporte*	*Preço (Cr$)*
...ANDAIRA (2 vias)					
1.ª) mista:					
a) rodoviária . . .	Conde — (Altamira) — Esplanada (já descrita)				
b) ferroviária . . .	Esplanada — Acajutiba — Rio Real	2,00	54 km	Trem (VFFLB)	19,00 — 14,00
c) rodoviária . . .	Rio Real — Jandaíra	1,00	24 km	Auto ou cam.	Ajuste
2.ª) vicinal	Conde — Jandaíra	7,00	42 km	Cavalo	Ajuste
RIO REAL (2 vias)					
1.ª) mista:					
a) rodoviária . . .	Conde — (Altamira) — Esplanada (já descrita)				
b) ferroviária . . .	Esplanada — Acajutiba — Rio Real	2,00	54 km	Trem (VFFLB)	19,00 — 14,00
2.ª) vicinal	Conde — Rio Real	9,00	60 km	Cavalo	Ajuste
D — *A Salvador* (2 vias)					
1.ª) mista:					
a) rodoviária . . .	Conde — Esplanada (já descrita)				
b) ferroviária . . .	Esplanada — Salvador (ver Esplanada)				
2.ª) rodoviária . . .	Conde — Esplanada — Alagoinhas — Catu — Pojuca — Mata de São João — Camaçari — Salvador	8,30	266 km	Ônibus (auto, ajuste)	130,00
E — *A Capital Federal* (2 vias)					
1.ª) mista:					
a) 1.ª etapa	Conde — Salvador (já descrita)				
b) 2.ª etapa	Salvador — Capital Federal (ver Salvador)				
2.ª) rodoviária . . .	Conde — Esplanada — Alagoinhas — Catu — São Sebastião do Passé — Feira de Santana — Santo Estêvão — Jequié — Poções — Vitória da Conquista — Medina — Teófilo Otoni — Governador Valadares — Inhapim — Caratinga — Muriaé — Laranjal — Leopoldina — Sapucaia — Petrópolis — Capital Federal	76,00	1817 km	Automóvel	Ajuste
CONDEÚBA					
A — *Aos principais povoados:*					
CARRAPATO (2 vias)					
1.ª) rodoviária . . .	Condeúba — Mandacaru — Carrapato	1,00	30 km	Automóvel	Ajuste
2.ª) vicinal	Condeúba — Carrapato . . .	4,00	27 km	Cavalo	30,00

Localidades extremas Número e espécie de vias	Itinerários	Tempo (hora)	Distância (km. ou mi)	Meio de transporte	Preço (Cr$)
B — *As sedes distritais:*					
1 — GUAJERU (2 vias)					
1.ª) rodoviária . . .	Condeúba — Guajeru	1,30	48 km	Automóvel	Ajuste
2.ª) vicinal	Condeúba — Guajeru	8,00	48 km	Cavalo	50,00
2 — JOANINA (2 vias)					
1.ª) rodoviária . . .	Condeúba — Joanina	1,00	48 km	Automóvel	Ajuste
2.ª) vicinal	Condeúba — Joanina	8,00	48 km	Cavalo	50,00
3 — MAETINGA (2 vias)					
1.ª) rodoviária . . .	Condeúba — Joanina — Mactinga	2,00	82 km	Automóvel	Ajuste
2.ª) vicinal	Condeúba — Maetinga	10,00	72 km	Cavalo	80,00
4 — MANDACARU (2 vias)					
1.ª) rodoviária . . .	Condeúba — Mandacaru . . .	0,40	21 km	Automóvel	Ajuste
2.ª) vicinal	Condeuba — Mandacaru . . .	3,00	18 km	Cavalo	25,00
5 — PIRIPÁ (2 vias)					
1.ª) rodoviária . . .	Condeúba — Mandacaru — Piripá	1,30	42 km	Automóvel	Ajuste
2.ª) vicinal	Condeúba — Piripá	6,00	36 km	Cavalo	40,00
C — *Às sedes municipais limítrofes:*					
1 — BRUMADO (3 vias)					
1.ª) aérea	Condeúba — Brumado	0,40	80 km	Avião	450,00
2.ª) rodoviária . . .	Condeúba — (Joanina) — Brumado	3,00	126 km	Automóvel	Ajuste
3.ª) vicinal	Condeúba — (Guajeru) — Brumado	20,00	120 km	Cavalo	Ajuste
2 — CACULÉ (2 vias)					
1.ª) rodoviária . . .	Condeúba — (Irundiara) — (Paiol) — Caculé	4,00	81 km	Automóvel	Ajuste
2.ª) vicinal	Condeuba — Caculé	12,00	72 km	Cavalo	Ajuste
3 — JACARACI (2 vias)					
1.ª) rodoviária . . .	Condeúba — (Irundiara) — Jacaraci	3,00	60 km	Automóvel	Ajuste
2.ª) vicinal	Condeúba — (Irundiara) — Jacaraci	10,00	60 km	Cavalo	Ajuste
4 — TREMEDAL (2 vias)					
1.ª) rodoviária . . .	Condeúba — (Piripá) — Tremedal	4,00	80 km	Automóvel	Ajuste
2.ª) vicinal	Condeúba — Tremedal	12,00	74 km	Cavalo	Ajuste
D — *A Salvador* (2 vias)					
1.ª) mista:					
a) rodoviária . . .	Condeúba — Caculé (já descrita)				

... extremas e espécie de vias	*Itinerários*	*Tempo (hora)*	*Distância (km ou mi)*	*Meio de transporte*	*Preço (Cr$)*
... ferroviária . . .	Caculé — Salvador (ver Caculé)				
... rodoviária . . .	Condeúba — Tremedal — Vitória da Conquista — Poções — Jequié — Santo Estêvão — Feira de Santana — São Sebastião do Passé — Camaçari — Salvador ..	22,00	692 km	Automóvel	Ajuste
— *A Capital Federal* (2 vias)					
... mista:					
... rodoviária	Condeúba — Caculé (já descrita)				
... ferroviária	Caculé — Capital Federal (ver Caculé)				
... rodoviária	Condeúba — Tremedal —Vitória da Conquista — Medina — Teófilo Otoni — Governador Valadares — Inhapim — Caratinga — Muriaé — Laranjal — Leopoldina — Sapucaia — Petrópolis — Capital Federal.	53,00	1 352 km	Automóvel	Ajuste
...ORAÇÃO DE ...RIA					
— *Aos principais povoados:*					
... RETIRO (2 vias)					
... rodoviária	Coração de Maria — Bento Simões — Retiro	1,00	23 km	Automóvel	Ajuste
... vicinal	Coração de Maria — Retiro .	4,00	24 km	Cavalo	30 00
— *Às sedes distritais:*					
...TACAVA (2 vias)					
... rodoviária	Coração de Maria — Itacava.	1.00	18 km	Automóvel	Ajuste
... vicinal	Coração de Maria — Itacava.	3,00	18 km	Cavalo	30,00
— *Às sedes municipais limítrofes:*					
...EIRA DE SANTANA (2 vias)					
... rodoviária	Coração de Maria — (Conceição do Jacuípe) — Tanque da Senzala) — (Humildes) — (Limoeiro) — Feira de Santana	1,30	43 km	Automóvel	Ajuste
... vicinal	Coração de Maria — Feira de Santana	5,00	30 km	Cavalo	40,00
...RARÁ (2 vias)					
... rodoviária	Coração de Maria — (Bento Simões) — Irará	1,00	30 km	Automóvel	Ajuste
... vicinal	Coração de Maria — (Bento Simões) — Irará	5,00	30 km	Cavalo	Ajuste

Comunicações extremas Número e espécie de vias	Itinerários	Tempo (hora)	Distância (km. ou mi.)	Meio de transporte	Preço (réis)
3—SANTO AMARO (2 vias)					
1ª) rodoviária . . .	Coração de Maria — (Conceição do Jacuípe) — (Tanque da Senzala) — (Campinhos) — Santo Amaro .	1,30	46 km	Automóvel	Ajuste
2ª) vicinal	Coração de Maria — Santo Amaro	7,00	44 km	Cavalo	Ajuste
D — *A Salvador* (3 vias)					
1ª) mista:					
a) rodoviária . . .	Coração de Maria — Santo Amaro (já descrita)				
b) ferroviária . . .	Santo Amaro — Salvador (ver Santo Amaro)				
2ª) mista:					
a) rodoviária . . .	Coração de Maria — Santo Amaro (já descrita)				
b) marítima	Santo Amaro — Salvador (ver Santo Amaro)				
3ª) rodoviária . . .	Coração de Maria — São Sebastião do Passé — Camaçari— Salvador	4,30	141 km	Automóvel	Ajuste
E — *A Capital Federal* (3 vias)					
1ª) mista:					
a) 1ª) etapa . . .	Coração de Maria — Salvador (já descrita)				
b) 2ª) etapa . . .	Salvador — Capital Federal (ver Salvador)				
2ª) mista:					
a) rodoviária . . .	Coração de Maria — Santo Amaro (já descrita)				
b) ferroviária . . .	Santo Amaro — Capital Federal (ver Santo Amaro)				
3ª) rodoviária . . .	Coração de Maria — Feira de Santana — Santo Estêvão — Jequié — Poções — Vitória da Conquista — Medina — Teófilo Otoni — Governador Valadares — Inhapim — Caratinga — Muriaé — Laranjal — Leopoldina — Sapucaia — Petrópolis — Capital Federal.	64 00	1 619 km	Automóvel	Ajuste
CORRENTINA					
A — *Aos principais povoados:*					
1—GATOS (3 vias)					
1ª) aérea	Correntina — Gatos	0.20	. . .	Avião	Ajuste
2ª) rodoviária . . .	Correntina — Ponte de Albano — Gatos	3,00	48 km	Caminhão	Ajuste
3ª) vicinal	Correntina — Arrojado — Melado —Gatos	10,00	60 km	Cavalo	50 00

des extremas e espécie de vias	Itinerários	Tempo (hora)	Distância (km. ou mi.)	Meio de transporte	Preço (Cr$)
ACACOS (2 vias)					
rodoviária . . .	Correntina — Macacos	0,40	13 km	Caminhão	Ajuste
vicinal	Correntina — Cobra Verde — Macacos	2 30	15 km	Cavalo	Ajuste
— *As sedes distritais:* (Tem apenas o distrito sede)					
— *As sedes municipais limítrofes:*					
RREIRAS (3 vias)					
a) aérea	Correntina — Barreiras	1,00	...	Avião	Ajuste
b) rodoviária . .	Correntina — Barreiras	14,00	234 km	Caminhão	Ajuste
c) vicinal	Correntina — Barreiras	40 00	240 km	Cavalo	Ajuste
ARINHANHA (4 vias)					
1.ª) aérea	Correntina — Carinhanha ..	1,00	...	Avião	Ajuste
2.ª) mista:					
a) rodoviária . . .	Correntina — Santa Maria da Vitória	2,00	60 km	Caminhão	50,00
b) fluvial	Santa Maria da Vitória — Bom Jesus da Lapa — Carinhanha	52,00	154 mi	Vapor (CIVP, NMSF e VBSF)	180,00 — 9
3.ª) rodoviária . . .	Correntina — (Gatos) — (Côcos) — Carinhanha ..	16 00	210 km	Caminhão	Ajuste
4.ª) vicinal	Correntina — Carinhanha ..	40 00	240 km	Cavalo	Ajuste
ANTA MARIA DA ITÓRIA (4 vias)					
1.ª) aérea	Correntina — Santa Maria da Vitória	0,20	50 km	Avião	600,00
2.ª) mista:					
a) vicinal	Correntina — (São José) ..	7,00	42 km	Cavalo	Ajuste
b) fluvial	(São José) — Santa Maria da Vitória	8,00	17 mi	Canoa	Ajuste
3.ª) rodoviária . . .	Correntina — Santa Maria da Vitória	2 30	60 km	Caminhão	Ajuste
4.ª) vicinal	Correntina — Santa Maria da Vitória	8,00	54 km	Cavalo	Ajuste
D — *A Salvador* (2 vias)					
1.ª) aérea	Correntina — Salvador	3,00	710 km	Avião	1 620,00
2.ª) mista:					
a) 1.ª) etapa . .	Correntina — Santa Maria da Vitória (já descrita)				
b) 2.ª) etapa . . .	Santa Maria da Vitória — Salvador (ver Santa Maria da Vitória)				

Localidades extremas *Número e espécie de vias*	*Itinerários*	*Tempo* *(hora)*	*Distância (km. ou mi.)*	*Meio de transporte*	*Preço (Cr$)*
E — *A Capital Federal* (3 vias)					
1.ª) mista:					
a) rodoviária . . .	Correntina — Santa Maria da Vitória (já descrita)				
b) fluvial	Santa Maria da Vitória — Capital Federal (ver Santa Maria da Vitória)				
2.ª) mista:					
a) rodoviária . . .	Correntina — Carinhanha — Montes Claros	30,00	540 km	Caminhão	Ajuste
b) ferroviária . . .	Montes Claros — Belo Horizonte — Capital Federal . .	33,00	1 116 km	Trem (EFCB)	. . .
3.ª) mista:					
a) rodoviária . . .	Correntina — Santa Maria da Vitória (já descrita)				
b) fluvial	Santa Maria da Vitória — Bom Jesus da Lapa	...	55 mi	Vapor (CIVP, NMSF e VBSF)	. . .
c) aérea	Bom Jesus da Lapa — Capital Federal (ver Bom Jesus da Lapa)				
COTEGIPE					
A — *Aos principais povoados:*					
1 — BARRA DO RIACHO (1 via)					
1.ª) vicinal	Cotegipe — Barra do Riacho.	18,00	108 km	Cavalo	100,00
2 — MACAMBIRA (2 vias)					
1.ª) mista:					
a) rodoviária . . .	Cotegipe — Jupaguá	1,30	34 km	Caminhão	Ajuste
b) fluvial	Jupaguá — Macambira	5.00	21 mi	Vapor (CIVP e VBSF)	71,20 —
2.ª) vicinal	Cotegipe — Jupaguá — Macambira	14,00	86 km	Cavalo	150,00
3 — OLHOS D' ÁGUA DOS GRINALDOS (2 vias)					
1.ª) rodoviária . . .	Cotegipe — Olhos d' Água dos Grinaldos	1,20	36 km	Caminhão	Ajuste
2.ª) vicinal	Cotegipe — Olhos d' Água dos Grinaldos	6,00	36 km	Cavalo	50,00
4 — RIACHÃO DO PINTOR (1 via)					
1.ª) vicinal	Cotegipe — Jupaguá — Taguá — Riachão das Neves — Riachão do Pintor	28,00	168 km	Cavalo	200,00

Localidades extremas Número e espécie de vias	Itinerários	Tempo (hora)	Distância (km ou mi.)	Meio de transporte	Preço (Cr$)
B — *As sedes distritais:*					
1—CARIPARÉ (1 via)					
1.ª) vicinal	Cotegipe — Jupaguá — Taguá — Cariparé	30,00	180 km	Cavalo	300,00
2—JUPAGUÁ (2 vias)					
1.ª) rodoviária . . .	Cotegipe — Jupaguá	1,30	34 km	Caminhão ou jeep	Ajuste
2.ª) vicinal	Cotegipe — Jupaguá	6,00	39 km	Cavalo	50,00
3—NUPEBA (2 vias)					
1.ª) mista:					
a) rodoviária . . .	Cotegipe —Jupaguá (já descrita)				
b) fluvial	Jupaguá — Taguá — Nupeba.	10,00	28 mi	Vapor (CIVP e VBSF)	40,30 —
2.ª) vicinal	Cotegipe — Jupaguá — Taguá Nupeba	16,00	96 km	Cavalo	100,00
4—RIACHÃO DAS NEVES (2 vias)					
1.ª) rodoviária . . .	Cotegipe — Jupaguá — Taguá — Riachão das Neves	5,30	132 km	Caminhão	Ajuste
2.ª) vicinal	Cotegipe — Jupaguá — Taguá — Nupeba — Riachão das Neves	22,00	132 km	Cavalo	150,00
5—TAGUÁ (3 vias)					
1.ª) mista:					
a) rodoviária . . .	Cotegipe — Jupaguá (já descrita)				
b) fluvial	Jupaguá — Taguá	5,00	14 mi	Vapor (CIVP e VBSF)	19 00
2.ª) rodoviária . . .	Cotegipe — Jupaguá — Taguá	3,30	84 km	Caminhão	A
3.ª) vicinal	Cotegipe — Jupaguá — Taguá	10,00	60 km	Cavalo	70.00
6—VANDERLEI (2 vias)					
1.ª) rodoviária . . .	Cotegipe — Olhos d' Água dos Grinaldos — Vanderlei	3,00	60 km	Caminhão	Ajuste
2.ª) vicinal	Cotegipe — Olhos d' Água dos Grinaldos — Vanderlei	10,00	60 km	Cavalo	70.00
C — *As sedes municipais limítrofes:*					
1—ANGICAL (2 vias)					
1.ª) rodoviária . . .	Cotegipe — (Jupaguá) — Angical	3,00	81 km	Caminhão	Ajuste
2.ª) vicinal	Cotegipe — (Missão) — Angical	12,00	72 km	Cavalo	100,00
2—BARRA (3 vias)					
1.ª) mista:					
a) rodoviária . . .	Cotegipe — (Jupaguá) (já descrita)				
b) fluvial	(Jupaguá) — (Boqueirão) — Barra	55,30	111 mi	Vapor (CIVP e VBSF)	140,80 —

Localidades extremas e espécie de vias	*Itinerários*	*Tempo (hora)*	*Distância (km. ou mi.)*	*Meio de transporte*	*Preço (Cr$)*
1.ª) mista:					
a) rodoviária . . .	Cotegipe — (Jupaguá) — Angical — Barreiras	4,20	116 km	Caminhão ou jeep	Ajuste
b) aérea	Barreiras — Barra	1,00	116 km	Avião	158,80
2.ª) vicinal	Cotegipe — Barra	40,00	242 km	Cavalo	Ajuste
B — BARREIRAS (3 vias)					
1.ª) mista:					
a) rodoviária . . .	Cotegipe — (Jupaguá) (já descrita)				
b) fluvial	(Jupaguá) — (Taguá) — (Nupeba) — (Santa Luzia) — Barreiras	33,00	78 mi	Vapor (CIVP e VBSF)	106,00 — 49,00
2.ª) rodoviária . . .	Cotegipe — (Jupaguá) — Angical — Barreiras	4,30	126 km	Caminhão ou jeep	Ajuste
3.ª) vicinal	Cotegipe — Angical — Barreiras	18,00	108 km	Cavalo	Ajuste
C — IBIPETUBA (2 vias)					
1.ª) mista:					
a) rodoviária . . .	Cotegipe — (Jupaguá) (já descrita)				
b) fluvial	(Jupaguá) — Ibipetuba	55,30	111 mi	Vapor (VBSF)	140,80 — 65,70
2.ª) vicinal	Cotegipe — (Taguá) — Ibipetuba	25,00	150 km	Cavalo	Ajuste
D — *A Salvador* (3 vias)					
1.ª) mista:					
a) rodoviária . . .	Cotegipe — Barreiras (já descrita)				
b) aérea	Barreiras — Salvador (ver Barreiras)				
2.ª) mista:					
a) rodoviária . . .	Cotegipe — (Jupaguá) (já descrita)				
b) fluvial	(Jupaguá) — Barra — Xique-Xique — Pilão Arcado — Remanso — Sento Sé — Casa Nova — Juàzeiro	128,00	348 mi	Vapor (CIVP e VBSF)	335,30 — 158,30
c) ferroviária . . .	Juàzeiro — Salvador (ver Juàzeiro)				
3.ª) mista:					
a) rodoviária . . .	Cotegipe — (Jupaguá) (já descrita)				
b) fluvial	(Jupaguá) — Xique-Xique ..	55,00	154 mi	Vapor (CIVP e VBSF)	183,70 — 87,10
c) rodoviária . . .	Xique-Xique — Salvador (ver Xique-Xique)				
E — *À Capital Federal* (2 vias)					
1.ª) mista:					
a) rodoviária . . .	Cotegipe — Barreiras (já descrita)				

Localidades extremas, meio e espécie de vias	*Itinerários*	*Tempo (hora)*	*Distância (km. ou mi)*	*Meio de transporte*	*Preço (Cr$)*
b) aérea	Barreiras — Capital Federal (ver Barreiras)				
2.ª) mista:					
a) rodoviária . . .	Cotegipe — (Jupaguá) (já descrita)				
b) fluvial	(Jupaguá) — Barra — Paratinga — Bom Jesus da Lapa — Carinhanha — Manga — Januária — São Francisco — São Romão — Pirapora .	111,00	386 mi	Vapor (CIVP e VBSF)	607,40 — 2
c) ferroviária . . .	Pirapora — Corinto — Curvelo — Sete Lagoas — Belo Horizonte — Barbacena — Santos Dumont — Juiz de Fora — Tres Rios — Paraíba do Sul — Capital Federal	30,00	1 006 km	Trem (EFCB)	380,00 —
CRUZ DAS ALMAS					
A — *Aos principais povoados:*					
EMBIRA (2 vias)					
1.ª) rodoviária . . .	Cruz das Almas — Embira ..	0,10	6 km	Auto ou cam.	Ajuste
2.ª) vicinal	Cruz das Almas — Embira ..	0,40	6 km	Cavalo	20,00
POÇÕES (2 vias)					
1.ª) rodoviária . . .	Cruz das Almas — Poções ..	0,05	2 km	Auto ou cam.	Ajuste
2.ª) vicinal	Cruz das Almas — Poções ..	0,25	2 km	Cavalo	15,00
SAPUCAIA DO CAMINHOÁ (2 vias)					
1.ª) rodoviária . . .	Cruz das Almas — Sapucaia do Caminhoá	0,10	3 km	Auto ou cam	Ajuste
2.ª) vicinal	Cruz das Almas — Sapucaia do Caminhoá	0,30	3 km	Cavalo	20,00
TRES BOCAS (2 vias)					
1.ª) rodoviária . . .	Cruz das Almas — Tres Bocas	0 10	6 km	Auto ou cam.	Ajuste
2.ª) vicinal	Cruz das Almas — Tres Bocas	1,00	6 km	Cavalo	20,00
B — *As sedes distritais:*					
(Tem apenas o distrito sede)					
C — *As sedes municipais limitrofes:*					
CASTRO ALVES (3 vias)					
1.ª) ferroviária . . .	Cruz das Almas — (Petim) — (Jenipapo) — (Candeal) — Castro Alves	1,45	47 km	Trem (VFFLB)	17,00 — 12,00
2.ª) rodoviária . . .	Cruz das Almas — (Embira) — Sapeaçu — (Petim) — (Jenipapo) — (Candeal) — Castro Alves	1,00	45 km	Automóvel	Ajuste
3.ª) vicinal	Cruz das Almas — Castro Alves	8,00	46 km	Cavalo	Ajuste

[illegible] extremas [illegible] e espécie de vias	Itinerários	Tempo (hora)	Distância (km ou mi)	Meio de transporte	[illegible] (Cr[illegible])
[illegible]ITIBA (3 vias)					
[illegible]) ferroviária . . .	Cruz das Almas — Muritiba	0,35	15 km	Trem (VFFLB)	5,00 — 4,00
[illegible]) rodoviária . . .	Cruz das Almas — (Cocão) — (Cabeças) — Muritiba . . .	0,50	21 km	Ônibus (auto, ajuste)	20,00
[illegible]) vicinal	Cruz das Almas — Muritiba .	2.30	15 km	Cavalo	Ajuste
[illegible]O FÉLIX (3 vias)					
[illegible]) ferroviária . . .	Cruz das Almas — Muritiba — São Félix	0,50	20 km	Trem (VFFLB)	7,00 — 5,00
[illegible]) rodoviária	Cruz das Almas — (Cocão) — (Cabeças) — Muritiba — São Félix	0.50	26 km	Ônibus (auto, ajuste)	25,00
[illegible]) vicinal	Cruz das Almas — Muritiba São Félix	3,00	18 km	Cavalo	40,00
[illegible] FILIPE (2 vias)					
[illegible]) rodoviária . . .	Cruz das Almas — (Embira) — Sapeaçu — Conceição do Almeida — (Mombaça) — São Filipe	1,00	34 km	Automóvel	Ajuste
[illegible]) vicinal	Cruz das Almas — São Filipe	4,00	24 km	Cavalo	50,00
[illegible]ÇU (2 vias)					
[illegible]) rodoviária . . .	Cruz das Almas — Sapeaçu .	0,20	12 km	Auto ou cam.	Ajuste
[illegible]) vicinal	Cruz das Almas — Sapeaçu .	1,40	10 km	Cavalo	40,00
[illegible] — *A Salvador* (5 vias)					
[illegible]) aérea	Cruz das Almas — Salvador .	0,20	93 km	Avião	Ajuste
[illegible]) ferroviária . . .	Cruz das Almas — Muritiba — São Félix — Cachoeira — Conceição da Feira — Santo Amaro — Salvador .	8,05	159 km	Trem (VFFLB)	54,00 — 38,00
[illegible]ª) mista:					
a) rodoviária . . .	Cruz das Almas — Muritiba — São Félix — Cachoeira .	0,50	27 km	Automóvel	Ajuste
b) fluvial	Cachoeira — Salvador (ver Cachoeira)				
4.ª) mista:					
a) rodoviária . . .	Cruz das Almas — Conceição do Almeida — São Filipe — (São Roque do Paraguaçu)	2,00	73 km	Automóvel	Ajuste
b) marítima	(São Roque do Paraguaçu) — Salvador	3,00	24 km	Vapor (NB)	21,00 — 14,00
5.ª) rodoviária . . .	Cruz das Almas — Muritiba — São Félix — Cachoeira — Conceição da Feira — São Gonçalo dos Campos — São Sebastião do Passé — Camaçari — Salvador	6,00	196 km	Ônibus (auto, ajuste)	140,00
E — *À Capital Federal* (3 vias)					
1.ª) ferroviária					
a) 1.ª etapa	Cruz das Almas — Castro Alves — Santa Terezinha — Brumado — Caculé — Urandi — Espinosa — Monte Azul	...	718 km	Trem (VFFLB)	173,00 — [illegible]

Espécie de vias	Itinerários	Tempo (hora)	Distância (km ou mi)	Meio de transporte	Preço (Cr$)
2.ª etapa	Monte Azul — Janaúba — Montes Claros — Bocaiúva — Buenópolis — Corinto — Curvelo — Sete Lagoas — Belo Horizonte — Barbacena — Santos Dumont — Juiz de Fora — Tres Rios — Paraíba do Sul — Capital Federal	56 00	1 355 km	Trem (EFCB)	554,00 — 341
mista:					
1.ª etapa	Cruz das Almas — Salvador (já descrita)				
2.ª etapa	Salvador — Capital Federal (ver Salvador)				
rodoviária . . .	Cruz das Almas — Castro Alves — Jequié — Poções — Vitória da Conquista — Medina — Teófilo Otoni — Governador Valadares — Inhapim — Caratinga — Muriaé — Laranjal — Leopoldina — Sapucaia — Petrópolis — Capital Federal	62,00	1 560 km	Automóvel	Ajuste
URAÇÁ					
— *Aos principais povoados:*					
DRA BRANCA (3 vias)					
fluvial	Curaçá — Riacho Sêco — Pedra Branca	16,00	49 mi	Barca	60,00
rodoviária . . .	Curaçá — Riacho Sêco — Pedra Branca	3,00	90 km	Automóvel	Ajuste
vicinal	Curaçá — Riacho Sêco — Pedra Branca	15,00	90 km	Cavalo	150,00
— *Às sedes distritais:*					
RRO VERMELHO (2 vias)					
rodoviária . . .	Curaçá — Barro Vermelho . .	2,00	54 km	Automóvel	Ajuste
vicinal	Curaçá — Barro Vermelho . .	9,00	54 km	Cavalo	120,00
TAMUTÉ (2 vias)					
rodoviária . . .	Curaçá — Patumuté	3,30	84 km	Automóvel	Ajuste
vicinal	Curaçá — Patumuté	14,00	84 km	Cavalo	140,00
OÇO DE FORA (2 vias)					
rodoviária . . .	Curaçá — Barro Vermelho — Poço de Fora	3,00	78 km	Automóvel	Ajuste
vicinal	Curaçá — Barro Vermelho — Poço de Fora	12,00	78 km	Cavalo	130,00
IACHO SÊCO (3 vias)					
fluvial	Curaçá — Riacho Sêco	8,00	26 mi	Barca	50,00
rodoviária . . .	Curaçá — Riacho Sêco	2,00	47 mi	Automóvel	Ajuste
vicinal	Curaçá — Riacho Sêco	8,00	47 km	Cavalo	100,00

Localidades extremas Número e espécie de vias	Itinerários	Tempo (hora)	Distância (km ou mi.)	Meio de transporte	Preço
C — *As sedes municipais limítrofes:*					
1 — CHORROCHÓ (2 vias)					
1.ª) rodoviária . . .	Curaçá — (Riacho) Sêco) — (Icòseira) — Chorrochó . .	5,00	120 km	Automóvel	Ajuste
2.ª) vicinal	Curaçá — Chorrochó	24,00	120 km	Cavalo	Ajuste
2 — EUCLIDES DA CUNHA (1 via)					
1.ª) rodoviária . . .	Curaçá — (Patamuté) — (Serra da Canabrava) — Uauá — (Caratacá) — Euclides da Cunha	10.00	245 km	Auto ou cam.	Ajuste
3 — JAGUARARI (3 vias)					
1.ª) mista:					
a) rodoviária . . .	Curaçá — Juàzeiro	3,00	96 km	Auto ou cam.	Ajuste
b) ferroviária . . .	Juàzeiro — (Carnaíba do Sertão) — (Juremal) — (Massaroca) — (Barrinha) — (Itumirim) — Jaguarari ..	4,00	104 km	Trem (VFFLB)	37,00 —
2.ª) rodoviária	Curaçá — Juàzeiro — (Carnaíba do Sertão) — (Juremal) — (Massarosa) — (Barrinha) — (Itumirim) — Jaguarari	9 00	196 km	Auto ou cam.	Ajuste
3.ª) vicinal	Curaçá — Jaguarari	34,00	201 km	Cavalo	Ajuste
4 — JUAZEIRO (3 vias)					
1.ª) fluvial	Curaçá — Juàzeiro	15.00	63 mi	Barca	100,00
2.ª) rodoviária	Curaçá — Juàzeiro	3.00	96 km	Auto ou cam.	Ajuste
3.ª) vicinal	Curaçá — Juàzeiro	20.00	117 km	Cavalo	Ajuste
5 — UAUÁ (2 vias)					
1.ª) rodoviária . .	Curaçá — Uauá	5,00	132 km	Auto ou cam.	Ajuste
2.ª) vicinal	Curaçá — Uauá	20,00	114 km	Cavalo	Ajuste
D — *A Salvador* (4 vias)					
1.ª) mista:					
a) fluvial	Curaçá — Juàzeiro (já descrita)				
b) ferroviária . . .	Juàzeiro — Salvador (ver Juàzeiro)				
2.ª) mista:					
a) rodoviária . . .	Curaçá — Juàzeiro (já descrita)				
b) ferroviária . . .	Juàzeiro — Salvador (ver Juàzeiro)				
3.ª) rodoviária	Curaçá — Uauá — Euclides da Cunha — Tucano — Serrinha — Feira de Santana — São Sebastião do Passé — Camaçari — Salvador	20,00	598 km	Automóvel	Ajuste

[illegible] de [illegible] [illegible]des extremas	Itinerários	Tempo (hora)	Distância (km ou mi)	Meio de transporte	Preço (Cr$)
[illegible] rodoviária . . .	Curaçá — Juàzeiro — Jaguararí — Senhor do Bonfim — Riachão do Jacuípe — Feira de Santana — São Sebastião do Passé — Camaçari —Salvador	21,00	627 km	Automóvel	Ajuste
[illegible] — *À Capital Federal* (3 vias)					
[illegible] mista:					
[illegible] rodoviária	Curaçá — Juàzeiro (já descrita)				
[illegible] fluvial	Juàzeiro — Pirapora (ver Juàzeiro)				
[illegible] ferroviária . . .	Pirapora — Corinto — Curvelo — Sete Lagos — Belo Horizonte — Barbacena — Santos Dumont — Juiz de Fora — Tres Rios — Paraíba do Sul — Capital Federal	30,00	1 006 km	Trem (EFCB)	380,00 — 27[illegible]
[illegible] mista:					
[illegible] rodoviária	Curaçá — Juàzeiro — Petrolina	3,00	97 km	Automóvel	Ajuste
[illegible] aérea	Petrolina — Capital Federal.	6,00	1 500 km	Avião	3 262,80
[illegible] rodoviária	Curaçá — Uauá — Euclides da Cunha — Tucano — Serrinha — Feira de Santana — Santo Estêvão — Jequié — Poções — Vitória da Conquista — Medina — Teófilo Otoni — Governador Valadares — Inhapim — Caratinga — Muriaé — Laranjal — Leopoldina — Sapucaia — Petrópolis — Capital Federal	81,00	2 032 km	Automóvel	Ajuste
[illegible]ILHADA					
[illegible] — *Aos principais povoados:*					
[illegible] VISTA DA TA[illegible] (1 via)					
[illegible] rodoviária . . .	Encruzilhada — Boa Vista da Tapera	0,30	21 km	Automóvel	Ajuste
[illegible]AZEIRA (1 via)					
[illegible] rodoviária . . .	Encruzilhada — Cajàzeira .	2,50	60 km	Automóvel	Ajuste
[illegible]RAÍ (1 via)					
[illegible] mista:					
[illegible] vicinal	Encruzilhada — Macarani ..	15,00	90 km	Cavalo	150 00
[illegible] rodoviária . . .	Macarani — Itabaí	1,00	24 km	Automóvel	Ajuste
[illegible]IRÃO DO LAR[illegible] (1 via)					
[illegible] rodoviária . . .	Encruzilhada — Ribeirão do Largo	1,50	30 km	Automóvel	Ajuste

des extremas e espécie de vias	*Itinerários*	*Tempo (hora)*	*Distância (km ou mi)*	*Meio de transporte*	*(Cr$)*
ERRA DO PATEIRÃO (1 via)					
1.ª) vicinal	Encruzilhada — Serra do Pateirão	10,00	60 km	Cavalo	120,00
B — *Às sedes distritais:*					
CAMPINARANA (1 via)					
1.ª) vicinal	Encruzilhada — Macarani — Campinarana	25,00	150 km	Cavalo	250,00
C — *Às sedes municipais limítrofes:*					
ITAMBÉ (1 via)					
1.ª) rodoviária . . .	Encruzilhada — Itambé . . .	3,00	80 km	Automóvel	Ajuste
ACARANI (1 via)					
1.ª) rodoviária . . .	Encruzilhada — Itambé — Itapetinga — Macarani . . .	8,00	180 km	Automóvel	Ajuste
VITÓRIA DA CONQUISTA (1 via)					
1.ª) rodoviária . . .	Encruzilhada — (Nova Conquista) — Vitória da Conquista	5,00	132 km	Automóvel	Ajuste
D — *A Salvador* (6 vias)					
1.ª) mista:					
a) rodoviária . . .	Encruzilhada — Vitória da Conquista — Poções — Jequié	8,00	240 km	Automóvel	Ajuste
b) ferroviária . . .	Jequié — (São Roque do Paraguaçu) (ver Jequié)				
c) marítima	(São Roque do Paraguaçu) — Salvador	3,00	24 mi	Vapor (NB)	21,00 — 1
2.ª) mista:					
a) rodoviária . . .	Encruzilhada — Vitória da Conquista — Itambé — Itapetinga — Ibicaraí — Itabuna — Ilhéus	11,00	340 km	Automóvel	Ajuste
b) aérea	Ilhéus — Salvador (ver Ilhéus)				
3.ª) mista:					
a) rodoviária . . .	Encruzilhada — Vitória da Conquista — Itambé — Itapetinga — Ibicaraí — Itabuna	...	290 km	Automóvel	Ajuste
b) aérea	Itabuna — Salvador (ver Itabuna)				
4.ª) mista:					
a) rodoviária . . .	Encruzilhada — Vitória da Conquista (já descrita)				
b) aérea	Vitória da Conquista — Salvador (ver Vitória da Conquista)				

Localidades extremas Número e espécie de vias	Itinerários	Tempo (hora)	Distância (km. ou mi.)	Meio de transporte	Preço (Cr$)
5.ª) rodoviária . . .	Encruzilhada — Vitória da Conquista — Poções — Jequié — Santo Estêvão — Feira de Santana — São Sebastião do Passé — Camaçari — Salvador	20,00	660 km	Automóvel	Ajuste
6.ª) rodoviária . . .	Encruzilhada — Vitória da Conquista — Itambé — Itapetinga — Ibicaraí — Itabuna — Santo Antônio de Jesus — Conceição do Almeida — Sapeaçu — Cruz das Almas — Muritiba — São Felix — Cachoeira — Conceição da Feira — São Gonçalo dos Campos — São Sebastião do Passé — Camaçari — Salvador	26,00	849 km	Automóvel	Ajuste
B — *A Capital Federal* (3 vias)					
1.ª) mista:					
a) 1.ª) etapa . . .	Encruzilhada — Salvador (já descrita)				
b) 2.ª) etapa . . .	Salvador — Capital Federal (ver Salvador)				
2.ª) mista:					
a) rodoviária . . .	Encruzilhada — Vitória da Conquista (já descrita)				
b) aérea	Vitória da Conquista — Capital Federal (ver Vitória da Conquista)				
3.ª) rodoviária . . .	Encruzilhada — Vitória da Conquista — Medina — Teófilo Otoni — Governador Valadares — Inhapim — Caratinga — Muriaé — Laranjal — Leopoldina — Sapucaia — Petrópolis — Capital Federal	45,00	1 278 km	Automóvel	Ajuste
ENTRE RIOS					
A — *Aos principais povoados:*					
1 — CAPIANGA (2 vias)					
1.ª) ferroviária . . .	Entre Rios — Sítio do Meio — Capianga	0 44	22 km	Trem (VFFLB)	5,90
2.ª) vicinal	Entre Rios — Capianga	4,00	24 km	Cavalo	50,00
2 — LAGOA REDONDA (3 vias)					
1.ª) ferroviária . . .	Entre Rios — Lagoa Redonda	0 45	9 km	Trem (VFFLB)	2,40
2.ª) rodoviária . . .	Entre Rios — Lagoa Redonda	0 55	10 km	Auto ou Cam.	10,00
3.ª) vicinal	Entre Rios — Lagoa Redonda	1 20	10 km	Cavalo	25,00
3 — PEDRAS (2 vias)					
1.ª) ferroviária . . .	Entre Rios — Lagoa Redonda — Pedras	0,43	24 km	Trem (VFFLB)	4,90
2.ª) vicinal	Entre Rios — Pedras	4,00	24 km	Cavalo	50,00

des extremas *espécie de vias*	*Itinerários*	*Tempo (hora)*	*Distância (km ou mi)*	*Meio de transporte*	*Preço (Cr$)*
PÔRTO DO SAUÍPE (1 via)					
vicinal	Entre Rios — Pôrto do Sauípe	12.00	81 km	Cavalo	150,00
SÍTIO DO MEIO (3 vias)					
ferroviária . . .	Entre Rios — Sítio do Meio ..	0,26	13 km	Trem (VFFLB)	3,50
rodoviária . . .	Entre Rios — Sítio do Meio ..	0,25	19 km	Caminhão	10,00
vicinal	Entre Rios — Sítio do Meio ..	2,00	12 km	Cavalo	25,00
C — *As sedes distritais*					
CAMBUÍS (1 via)					
vicinal	Entre Rios — Cambuís	7.00	42 km	Cavalo	50,00
IBATUÍ (2 vias)					
rodoviária . . .	Entre Rios — Ibatuí	0,15	12 km	Caminhão	10,00
vicinal	Entre Rios — Ibatuí	1,30	12 km	Cavalo	25,00
PASTORA (1 via)					
vicinal	Entre Rios — Lagoa Redonda — Pastora	3,00	18 km	Cavalo	50,00
SUBAÚMA (1 via)					
vicinal	Entre Rios — Cambuís — Subaúma	12.00	72 km	Cavalo	150,00
C — *As sedes municipais limítrofes*					
ALAGOINHAS (3 vias)					
1.ª) ferroviária . . .	Entre Rios — (Sitio do Meio) — (Capianga) — (Sauípe) — Alagoinhas	1,30	54 km	Trem (VFFLB)	19,00 — 14,00
2.ª) rodoviária . . .	Entre Rios — (Ibatuí) — (Riacho da Guia) — Alagoinhas	2,00	73 km	Caminhão	30,00
3.ª) vicinal	Entre Rios — (Sítio do Meio) — (Sauípe) — Alagoinhas.	9,00	54 km	Cavalo	Ajuste
ESPLANADA (3 vias)					
1.ª) ferroviária . . .	Entre Rios — (Lagoa Redonda) — (Pedras) — Esplanada	1.30	29 km	Trem (VFFLB)	11,00 — 8,00
2.ª) rodoviária . . .	Entre Rios — (Ibatuí) — Esplanada	1,00	38 km	Auto ou cam.	Ajuste
3.ª) vicinal	Entre Rios — Esplanada	5,00	30 km	Cavalo	Ajuste
3—INHAMBUPE (3 vias)					
1.ª) mista:					
a) ferroviária . . .	Entre Rios — (Sítio do Meio) (Capianga) — (Sauípe) — Alagoinhas	1,30	54 km	Trem (VFFLB)	19,00 — 14,00

Número e espécie de vias	Itinerários	Tempo (hora)	Distância (km. ou mi.)	Meio de transporte	Preço (Cr$)
b) rodoviária	Alagoinhas — (Riacho da Guia) — (Boa Vista) — Inhambupe	1,00	44 km	Ônibus	60,00
rodoviária	Entre Rios — (Ibatuí) — (Riacho da Guia) — (Boa Vista) — Inhambupe	2,00	67 km	Caminhão	Ajuste
a) vicinal	Entre Rios — Inhambupe . .	7,00	42 km	Cavalo	Ajuste
MATA DE SÃO JOÃO (2 vias)					
1.ª) ferroviária	Entre Rios — (Sítio do Meio) — (Capianga) — (Sauípe) — Alagoinhas — (Narandiba) — (Sítio Novo) — (Pau Lavrado) — Catu — (Irapuí) — Pojuca — (Pitanga) — Mata de São João	3,20	108 km	Trem (VFFLB)	38,00 — 27,00
2.ª) rodoviária	Entre Rios — (Riacho da Guia) — Alagoinhas — (Pau Lavrado) — Catu — Pojuca — Mata de São João	3,50	140 km	Auto ou cam.	Ajuste
B — *A Salvador* (2 vias)					
1.ª) ferroviária	Entre Rios — Alagoinhas — Catu — Pojuca — Mata de São João — Camaçari — Salvador	5.00	176 km	Trem (VFFLB)	59.00 — 45,00
2.ª) rodoviária	Entre Rios — Alagoinhas — Catu — Pojuca — Mata de São João — Camaçari — Salvador	6,00	206 km	Auto ou cam.	Ajuste
C — *À Capital Federal* (2 vias)					
1.ª) mista:					
a) 1.ª) etapa . . .	Entre Rios — Salvador (já descrita)				
b) 2.ª) etapa . . .	Salvador — Capital Federal (ver Salvador)				
2.ª) rodoviária	Entre Rios — Alagoinhas — Catu — São Sebastião do Passé — Feira de Santana — Santo Estêvão — Jequié — Poções — Vitória da Conquista — Medina — Teófilo Otoni — Governador Valadares — Inhapim — Caratinga — Muriaé — Laranjal — Leopoldina — Sapucaia — Petrópolis — Capital Federal	70.00	1 752 km	Automóvel	Ajuste
ESPLANADA					
A — *Aos principais povoados:*					
BAIXIO (1 via)					
a) vicinal	Esplanada — Baixio	10,00	66 km	Cavalo	200,00

...s extremas e espécie de vias	*Itinerários*	*Tempo (hora)*	*Distân. cia (km. ou mi.)*	*Meio de transporte*	*Preço (Cr$)*
...ÕES (1 via)					
... vicinal	Esplanada — Limões	3,00	18 km	Cavalo	50,00
...BÓ (3 vias)					
... ferroviária	Esplanada — Timbó	0,06	3 km	Trem (VFFLB)	1,50
... rodoviária	Esplanada — Timbó	0,05	2,5 km	Automóvel	Ajuste
... vicinal	Esplanada — Timbó	0,15	2,5 km	Cavalo	10,00
... — *As sedes distritais*					
...ALAME (2 vias)					
... rodoviária	Esplanada — Serraria — Lagoa Redonda — Entre Rios — Palame	4,00	80 km	Automóvel	1 000,00
... vicinal	Esplanada — Palame	10.00	66 km	Cavalo	200,00
... — *As sedes municipais limítrofes*					
...AJUTIBA (3 vias)					
... ferroviária	Esplanada — Acajutiba	0,33	21 km	Trem (VFFLB)	7,00 — 5.00
... rodoviária	Esplanada — Acajutiba	0,50	21 km	Auto ou cam.	Ajuste
... vicinal	Esplanada — Acajutiba	3,30	21 km	Cavalo	Ajuste
...DE (2 vias)					
... rodoviária	Esplanada — (Altamira) — Conde	2,00	46 km	Camionete ou ônibus	45,00
... vicinal	Esplanada — Conde	9,00	57 km	Cavalo	Ajuste
...TRE RIOS (3 vias)					
... ferroviária	Esplanada — (Pedras) — (Lagoa Redonda) — Entre Rios	1,30	29 km	Trem (VFFLB)	11,00 — 8,00
... rodoviária	Esplanada — (Ibatuí) — Entre Rios	1,00	38 km	Auto ou cam.	Ajuste
... vicinal	Esplanada — Entre Rios	5.00	30 km	Cavalo	Ajuste
...NHAMBUPE (3 vias)					
...) mista:					
... ferroviária	Esplanada — (Pedras) — (Lagoa Redonda) — Entre Rios — (Sítio do Meio) — (Capianga) — (Sauípe) — Alagoinhas	3,00	81 km	Trem (VFFLB)	29,00 — 21,00
... rodoviária	Alagoinhas — (Riacho da Guia) — (Boa Vista) — Inhambupe	1,00	44 km	Ônibus (auto, ajuste)	60,00
... rodoviária	Esplanada — (Ibatuí) — (Riacho da Guia) — (Boa Vista) — Inhambupe	3,30	81 km	Auto ou cam.	Ajuste
...) vicinal	Esplanada — Inhambupe ...	11,00	70 km	Cavalo	Ajuste

Localidades extremas Número e espécie de vias	Itinerários	Tempo (hora)	Distância (km. ou mi.)	Meio de transporte	Preço (Cr$)
1 — RIO REAL (2 vias)					
1.ª) ferroviária . . .	Esplanada — Acajutiba — Rio Real	2,00	54 km	Trem (VFFLB)	19,00 — 14
2.ª) vicinal	Esplanada — Rio Real	9,00	54 km	Cavalo	Ajuste
D — *A Salvador* (2 vias)					
1.ª) ferroviária . . .	Esplanada — Entre Rios — Alagoinhas — Catu — Pojuca — Mata de São João — Camaçari — Salvador . .	6,30	206 km	Trem (VFFLB)	68,00 — 4
2.ª) rodoviária . . .	Esplanada — Alagoinhas — Catu — Pojuca — Mata de São João — Camaçari — Salvador	7,00	220 km	Automóvel	Ajuste
E — *A Capital Federal* (2 vias)					
1.ª) mista:					
a) 1.ª) etapa . . .	Esplanada — Salvador (já descrita)				
b) 2.ª etapa . . .	Salvador — Capital Federal (ver Salvador)				
2.ª) rodoviária . . .	Esplanada — Alagoinhas — Catu — São Sebastião do Passé — Feira de Santana — Santo Estêvão — Jequié — Poções — Vitória da Conquista — Medina — Teófilo Otoni — Governador Valadares — Inhapim — Caratinga — Muriaé — Laranjal — Leopoldina — Sapucaia — Petrópolis — Capital Federal	71,00	1 771 km	Automóvel	Ajuste
EUCLIDES DA CUNHA					
A — *Aos principais povoados:*					
1 — ARIBICÉ (1 via)					
1.ª) vicinal	Euclides da Cunha — Aribicé	5,00	30 km	Cavalo	Ajuste
2 — CARNAÍBA (2 vias)					
1.ª) rodoviária . . .	Euclides da Cunha — Carnaíba	1,00	18 km	Auto ou cam.	Ajuste
2.ª) vicinal	Euclides da Cunha — Carnaíba	2,30	18 km	Cavalo	Ajuste
3 — ROSÁRIO (2 vias)					
1.ª) rodoviária . . .	Euclides da Cunha — Rosário	2,00	60 km	Auto ou cam.	Ajuste
2.ª) vicinal	Euclides da Cunha — Rosário	10,00	60 km	Cavalo	Ajuste
4 — RUILÂNDIA (2 vias)					
1.ª) rodoviária . . .	Euclides da Cunha — Ruilândia	0,15	18 km	Auto ou cam.	Ajuste

Localidades extremas e espécie de vias	Itinerários	Tempo (hora)	Distância (km. ou mi.)	Meio de transporte	Preço (Cr$)
1.ª) vicinal	Euclides da Cunha — Ruilândia	2.30	18 km	Cavalo	Ajuste
II — *As sedes distritais:*					
I — CANUDOS (2 vias)					
1.ª) rodoviária	Euclides da Cunha — Canudos	2,00	72 km	Auto ou cam.	30,00
2.ª) vicinal	Euclides da Cunha — Canudos	10,00	72 km	Cavalo	Ajuste
II — MAÇACARÁ (2 vias)					
1.ª) rodoviária	Euclides da Cunha — Maçacará	2,00	36 km	Auto ou cam.	Ajuste
2.ª) vicinal	Euclides da Cunha — Maçacará	6,00	36 km	Cavalo	Ajuste
III — *As sedes municipais limítrofes*					
I — CÍCERO DANTAS (2 vias)					
1.ª) rodoviária	Euclides da Cunha — Tucano — Ribeira do Pombal — Cícero Dantas	4,00	122 km	Auto ou cam.	Ajuste
2.ª) vicinal	Euclides da Cunha — Cícero Dantas	15.00	96 km	Cavalo	Ajuste
II — CURAÇÁ (1 via)					
1.ª) rodoviária	Euclides da Cunha — (Caratacá) — Uauá — (Serra da Canabrava) — (Patamuté) — Curaçá	10,00	245 km	Auto ou cam.	Ajuste
III — JEREMOABO (2vias)					
1.ª) rodoviária	Euclides da Cunha — (Canudos) — (Canché) — Jeremoabo	6 00	181 km	Auto ou cam.	Ajuste
2.ª) vicinal	Euclides da Cunha — Jeremoabo	26,00	164 km	Cavalo	Ajuste
IV — MONTE SANTO (2 vias)					
1.ª) rodoviária	Euclides da Cunha — Monte Santo	1 00	36 km	Caminhão (auto ajuste)	10,00
2.ª) vicinal	Euclides da Cunha — Monte Santo	6.00	36 km	Cavalo	Ajuste
V — TUCANO (2 vias)					
1.ª) rodoviária	Euclides da Cunha — Tucano	2,00	57 km	Ônibus (auto ajuste)	40.00
2.ª) vicinal	Euclides da Cunha — Tucano	9.00	58 km	Cavalo	Ajuste
VI — UAUÁ (2 vias)					
1.ª) rodoviária	Euclides da Cunha — Uauá .	2.30	113 km	Auto ou cam.	Ajuste
2.ª) vicinal	Euclides da Cunha — Uauá ..	15 00	96 km	Cavalo	Ajuste

Localidades extremas nero e espécie de vias	*Itinerários*	*Tempo (hora)*	*Distância (km. ou mi.)*	*Meio de transporte*	*Preço (Cr$)*
D — *A Salvador* (2 vias)					
1.ª) mista:					
a) rodoviária	Euclides da Cunha — Tucano — Serrinha	4,00	143 km	Auto ou cam.	120,00
b) ferroviária	Serrinha — Salvador (ver Serrinha)				
2.ª) rodoviária	Euclides da Cunha — Tucano Serrinha — Feira de Santana — São Sebastião do Passé — Camaçari — Salvador	10,00	353 km	Auto ou cam.	Ajuste
E — *À Capital Federal* (3 vias)					
1.ª) mista:					
a) 1.ª) etapa . ..	Euclides da Cunha — Salvador (já descrita)				
b) 2.ª etapa	Salvador — Capital Federal (ver Salvador)				
2.ª) mista:					
a) 1.ª etapa	Euclides da Cunha — Juazeiro	16,00	317 km	Auto ou cam.	Ajuste
b) 2.ª etapa	Juàzeiro — Capital Federal (ver Juàzeiro)				
3.ª) rodoviária	Euclides da Cunha — Tucano — Serrinha — Feira de Santana — Santo Estêvão — Jequié — Poções — Vitória da Conquista — Medina — Teófilo Otoni — Governador Valadares — Inhapim — Caratinga — Muriaé — Laranjal — Leopoldina — Sapucaia — Petrópolis — Capital Federal	71,00	1 787 km	Automóvel	Ajuste
FEIRA DE SANTANA					
A — *Aos principais povoados*:					
—CHAPADA (1 via)					
1.ª) rodoviária	Feira de Santana — Chapada	0,40	27 km	Caminhão (auto, ajuste)	20,00
—LIMOEIRO (1 via)					
1.ª) rodoviária	Feira de Santana — Limoeiro	0,15	9 km	Caminhão ou ônibus	10,00
—SANTO ANTÔNIO DOS PRAZERES (1 via)					
1.ª) rodoviária	Feira de Santana — Santo Antônio dos Prazeres	0,15	4 km	Automóvel	Ajuste
—SÃO JOÃO DO CAZUMBÁ (1 via)					
1.ª) rodoviária	Feira de Santana — São João do Cazumbá	0,15	4 km	Automóvel	Ajuste

Localidades extremas Número e espécie de vias	Itinerários	Tempo (hora)	Distância (km. ou mi.)	Meio de transporte	Preço (Cr$)
—SÃO NICOLAU (1 via)					
a) mista:					
b) rodoviária . . .	Feira de Santana — Km. 38 da Transnordestina	0,50	38 km	Caminhão	30,00
c) vicinal	Km. 38 da Transnordestina — São Nicolau	2,00	12 km	Cavalo	20,00
—SÃO ROQUE (1 via)					
a) rodoviária . . .	Feira de Santana — São Roque	0,40	12 km	Automóvel	Ajuste
—SÍTIO (1 via)					
a) mista:					
b) rodoviária . . .	Feira de Santana — Km. 42 da Transnordestina	1,20	42 km	Caminhão	35,00
c) vicinal	Km. 42 da Transnordestina — Sítio	1,30	10 km	Cavalo	20,00
B — *Às sedes distritais*					
—ANGUERA (1 via)					
1.ª) rodoviária . . .	Feira de Santana — Anguera.	1,30	38 km	Ônibus ou caminhão (auto, ajuste)	30,00
—BONFIM DA FEIRA (2 vias)					
1.ª) rodoviária . . .	Feira de Santana — Bonfim da Feira	1,00	30 km	Camionete (auto, ajuste)	20,00
2.ª) vicinal	Feira de Santana — Bonfim da Feira	4,30	30 km	Cavalo	40,00
—HUMILDES (1 via)					
1.ª) rodoviária . . .	Feira de Santana — Limoeiro —Humildes	0,25	16 km	Caminhão ou ônibus (auto, ajuste)	20,00
—IPUAÇU (2 vias)					
1.ª) rodoviária . . .	Feira de Santana — Ipuaçu.	0,30	24 km	Caminhão ou ônibus (auto, ajuste)	20,00
2.ª) vicinal	Feira de Santana — Ipuaçu.	4,00	24 km	Cavalo	40,00
—JAGUARA (2 vias)					
1.ª) rodoviária . . .	Feira de Santana — Jaguara.	1,20	36 km	Caminhão (auto, ajuste)	25,00
2.ª) vicinal	Feira de Santana — Jaguara.	5,30	24 km	Cavalo	70,00
—JAÍBA (1 via)					
1.ª) rodoviária . . .	Feira de Santana — Jaíba	0,40	12 km	Caminhão (auto, ajuste)	20,00

...dades extremas ...o e espécie de vias	Itinerários	Tempo (hora)	Distância (km. ou mi.)	Meio de transporte	Preço (Cr$)
...ARIA QUITÉRIA (2 vias)					
...) rodoviária	Feira de Santana — Maria Quitéria	0,25	12 km	Caminhão (auto, ajuste)	15,00
...) vicinal	Feira de Santana — Maria Quitéria	2,00	12 km	Cavalo	40,00
...ACATU (1 via)					
...) rodoviária	Feira de Santana — Pacatu.	1,00	36 km	Caminhão ou ônibus (auto, ajuste)	25,00 — 30,00
...ANQUINHO (1 via)					
...) rodoviária	Feira de Santana — Tanquinho	1,20	38 km	Caminhão ou ônibus (auto, ajuste)	30,00
...IQUARUÇU (1 via)					
...) rodoviária	Feira de Santana — Tiquaruçu	1,00	30 km	Ônibus (auto, ajuste)	30,00
— *Às sedes municipais limítrofes*					
...ORAÇÃO DE MA...A (2 vias)					
...) rodoviária	Feira de Santana — (Limoeiro) — (Humildes) — Tanque da Senzala) — Conceição do Jacuípe) — Coração de Maria	1,30	43 km	Automóvel	Ajuste
...) vicinal	Feira de Santana — Coração de Maria	5,00	30 km	Cavalo	40 00
...RARÁ (2 vias)					
...) rodoviária	Feira de Santana — (Tinquaruçu) — (Santanópolis) — Irará	2,00	54 km	Ônibus (auto, ajuste)	50,00
...) vicinal	Feira de Santana — Irará ..	9,00	54 km	Cavalo	Ajuste
...IACHÃO DO JA...UÍPE (2 vias)					
...) rodoviária	Feira de Santana — (Tanquinho) — (São João) — Riachão do Jacuípe	2,00	75 km	Ônibus (auto, ajuste)	50,00
...) vicinal	Feira de Santana — Riachão do Jacuípe	13,00	84 km	Cavalo	Ajuste
...ANTO AMARO (3 vias)					
...) ferroviária	Feira de Santana — São Gonçalo dos Campos — Conceição da Feira — (Afligidos) — Santo Amaro	3,25	75 km	Trem (VFFLB)	27,00 — 19,00
...) rodoviária	Feira de Santana — (Limoeiro) — (Humildes) — (Tanque da Senzala) — (Campinhos) — Santo Amaro .	1,30	47 km	Ônibus (auto, ajuste)	40,00

Localidades extremas *Número e espécie de vias*	*Itinerários*	*Tempo (hora)*	*Distância (km. ou mi.)*	*Meio de transporte*	*Preço (Cr$)*
3.ª) vicinal	Feira de Santana — Santo Amaro	8,00	50 km	Cavalo	Ajuste
—SANTO ESTÊVÃO (2 vias)					
1.ª) rodoviária	Feira de Santana — (Ipuaçu) — Santo Estêvão	1,00	42 km	Ônibus (auto, ajuste)	30,00
2.ª) vicinal	Feira de Santana — Santo Estêvão	8,00	48 km	Cavalo	Ajuste
—SÃO GONÇALO DOS CAMPOS (3 vias)					
1.ª) ferroviária	Feira de Santana — (Magalhães) — (Angélica) — São Gonçalo dos Campos	0,50	20 km	Trem (VFFLB)	7,00 — 5,00
2.ª) rodoviária	Feira de Santana — (Limoeiro) — (Humildes) — São Gonçalo dos Campos	0,40	30 km	Caminhão (auto, ajuste)	30,00
3.ª) vicinal	Feira de Santana — São Gonçalo dos Campos	3,00	21 km	Cavalo	Ajuste
—SERRA PRETA (2 vias)					
1.ª) rodoviária	Feira de Santana — (Anguera) — (Ponto da Serra Preta) — Serra Preta	1,30	53 km	Ônibus (auto, ajuste)	40,00
2.ª) vicinal	Feira de Santana — Serra Preta	8,00	43 km	Cavalo	Ajuste
—SERRINHA (2 vias)					
1.ª) rodoviária	Feira de Santana — (Pacatu) — Serrinha	2,00	68 km	Ônibus (auto, ajuste)	50,00
2.ª) vicinal	Feira de Santana — Serrinha.	12,30	75 km	Cavalo	Ajuste
D — *A Salvador* (3 vias)					
1.ª) aérea	Feira de Santana — Salvador	0,40	100 km	Avião	Ajuste
2.ª) ferroviária	Feira de Santana — São Gonçalo dos Campos — Conceição da Feira — Santo Amaro — Salvador	5,15	154 km	Trem (VFFLB)	52,00 — 37,00
3.ª) rodoviária	Feira de Santana — São Sebastião do Passé — Camaçari — Salvador	4,00	140,00	Ônibus (auto, ajuste)	80,00
E — *À Capital Federal* (3 vias)					
1.ª) ferroviária:					
a) 1.ª etapa	Feira de Santana — São Gonçalo dos Campos — Conceição da Feira	1,15	31 km	Trem (VFFLB)	11,00 —

Localidades extremas e espécie de vias	Itinerários	Tempo (hora)	Distância (km. ou mi.)	Meio de transporte	Preço (Cr$)
b) 2.ª etapa . . .	Conceição da Feira — Capital Federal (ver Conceição da Feira)				
a) mista:					
a) 1.ª etapa	Feira de Santana — Salvador (já descrita)				
b) 2.ª etapa . . .	Salvador — Capital Federal (ver Salvador)				
a) rodoviária . .	Feira de Santana — Santo Estêvão — Jequié — Poções — Vitória da Conquista — Medina — Teófilo Otoni — Governador Valadares — Inhapim — Caratinga — Muriaé — Laranjal — Leopoldina — Sapucaia — Petrópolis — Capital Federal.	62,00	1 576 km	Automóvel	Ajuste
GENTIO DO OURO					
1 — *Aos principais povoados:*					
ALEIXO (1 via)					
a) vicinal	Gentio do Ouro — Ibipeba — Aleixo	2,00	15 km	Cavalo	50,00
DESTÊRRO (2 vias)					
a) rodoviária . . .	Gentio do Ouro — Destêrro.	3 00	24 km	Caminhão	Ajuste
b) vicinal	Gentio do Ouro — Destêrro.	5,00	24 km	Cavalo	Ajuste
LAGOA GRANDE (2 vias)					
a) rodoviária . . .	Gentio do Ouro — Mirorós — Iguitu — Lagoa Grande ..	7,00	72 km	Caminhão	60,00
b) vicinal	Gentio do Ouro — Mirorós — Iguitu — Lagoa Grande ..	12.00	72 km	Cavalo	Ajuste
MIRORÓS (2 vias)					
a) rodoviária . . .	Gentio do Ouro — Mirorós .	3.00	30 km	Caminhão	30,00
b) vicinal	Gentio do Ouro — Mirorós	4.00	30 km	Cavalo	50.00
MORRO DO GOMES (2 vias)					
a) rodoviária . . .	Gentio do Ouro — Mirorós — Iguitu — Lagoa Grande — Morro do Gomes	4,00	80 km	Caminhão	Ajuste
b) vicinal	Gentio do Ouro — Lagoa Grande — Ibipeba — Morro do Gomes	16.00	80 km	Cavalo	Ajuste
PITUBA (1 via)					
a) vicinal	Gentio do Ouro — Riacho — Pituba	1,00	3 km	Cavalo	20,00
RIACHO (2 vias)					
a) rodoviária . . .	Gentio do Ouro — Itajubaquara — São José — Riacho	9,00	90 km	Caminhão	70,00
b) vicinal	Gentio do Ouro — Itajubaquara — São José — Riacho	10,00	62 km	Cavalo	Ajuste

Localidades extremas *Número e espécie de vias*	*Itinerários*	*Tempo (hora)*	*Distância (km. ou mi.)*	*Meio de transporte*	*Preço (Cr$)*
1—SÃO JOSÉ (2 vias)					
1.ª) rodoviária . . .	Gentio do Ouro — Itajubaquara — São José	3,00	30 km	Caminhão	30,00
2.ª) vicinal	Gentio do Ouro — Itajubaquara — São José	6,00	30 km	Cavalo	Ajuste
2—SÃO TOMÉ (2 vias)					
1.ª) rodoviária . . .	Gentio do Ouro — Ibipeba — São Tomé	1,00	9 km	Caminhão	20 00
2.ª) vicinal	Gentio do Ouro — Lagoa Grande — São Tomé	2,30	15 km	Cavalo	80,00
B — *Às sedes distritais*					
1—GAMELEIRA DO AÇURUÁ (2 vias)					
1.ª) rodoviária . . .	Gentio do Ouro — Itajubaquara — Gameleira do Açuruá	1,30	34 km	Caminhão ou jeep	Ajuste
2.ª) vicinal	Gentio do Ouro — Itajubaquara — Gameleira do Açuruá	6,00	34 km	Cavalo	60,00
2—IBIPEBA (2 vias)					
1.ª) rodoviária . . .	Gentio do Ouro — Mirorós — Iguitu — Lagoa Grande — Ibipeba	8,00	96 km	Caminhão	100,00
2.ª) vicinal	Gentio do Ouro — Mirorós — Iguitu — Lagoa Grande — Ibipeba	16,00	96 km	Cavalo	Ajuste
3—IBITUNANE (1 via)					
1.ª) vicinal	Gentio do Ouro — Itajubaquara — Riacho — Ibitunane	5,00	30 km	Cavalo	Ajuste
4—IGUITU (2 vias)					
1.ª) rodoviária . . .	Gentio do Ouro — Mirorós .. Iguitu	3,00	42 km	Caminhão	60,00
2.ª) vicinal	Gentio do Ouro — Mirorós .. Iguitu	5,00	42 km	Cavalo	50,00
5—ITAJUBAQUARA (2 vias)					
1.ª) rodoviária . . .	Gentio do Ouro — Itajubaquara	2,00	21 km	Caminhão	30,00
2.ª) vicinal	Gentio do Ouro — Itajubaquara	4,00	21 km	Cavalo	50,00
6—SANTO INÁCIO (2 vias)					
1.ª) rodoviária . . .	Gentio do Ouro — Itajubaquara — Gameleira do Açuruá — Santo Inácio ...	3,00	60 km	Cam. ou jeep	Ajuste
2.ª) vicinal	Gentio do Ouro — Itajubaquara — Gameleira do Açuruá — Santo Inácio ..	8,00	60 km	Cavalo	100,00

[illegible] e [illegible] [illegible]o e espécie de vias	Itinerários	Tempo (hora)	Distância (km ou mi)	Meio de transporte	Preço (Cr$)
— *Às sedes municipais limítrofes:*					
ROTAS DE MA-[illegible]BAS (2 vias)					
[illegible]) rodoviária . . .	Gentio do Ouro — (Ipupiara) — (Ibipetum) — (Pintada) — (Caldeirão) — Brotas de Macaúbas	5,00	104 km	Caminhão	Ajuste
[illegible]) vicinal	Gentio do Ouro — Brotas de Macaúbas	15,00	90 km	Cavalo	Ajuste
[illegible]ECÊ (2 vias)					
[illegible]) rodoviária . . .	Gentio do Ouro — (Irecê) ..	5,00	72 km	Caminhão	Ajuste
[illegible]) vicinal	Gentio do Ouro — Irecê	12,00	72 km	Cavalo	Ajuste
[illegible]ORRO DO CHAPÉU (1 via)					
[illegible]) rodoviária . . .	Gentio do Ouro — Morro do Chapéu	11,00	120 km	Caminhão	Ajuste
[illegible]IQUE-XIQUE (2 vias)					
[illegible]) rodoviária . . .	Gentio do Ouro — (Gameleira do Açuruá) — (Santo Inácio) — Xique-Xique ..	4,30	96 km	Auto ou cam.	Ajuste
[illegible]) vicinal	Gentio do Ouro — Xique-Xique	15,00	96 km	Cavalo	Ajuste
— *A Salvador* (2 vias)					
[illegible]) rodoviária . . .	Gentio do Ouro — Irecê — Morro do Chapéu — Mundo Novo — Baixa Grande — Ipirá — Feira de Santana — São Sebastião do Passé — Camaçari — Salvador ..	27,00	832 km	Automóvel	Ajuste
[illegible]) rodoviária . . .	Gentio do Ouro — Brotas de Macaúbas — Seabra — Palmeiras — Lençóis — Itaberaba — Ipirá — Feira de Santana — São Sebastião do Passé — Camaçari — Salvador	29,00	894 km	Automóvel	Ajuste
— *A Capital Federal* (3 vias)					
[illegible]) mista:					
[illegible]) 1.ª etapa	Gentio do Ouro — Xique-Xique (já descrita)				
[illegible]) 2.ª etapa	Xique-Xique — Capital Federal — (ver Xique-Xique)				
[illegible]) rodoviária . . .	Gentio do Ouro — Irecê — Morro do Chapéu — Mundo Novo — Baixa Grande — Ipirá — Feira de Santana — Santo Estêvão — Jequié — Poções — Vitória da Conquista — Medina — Teófilo Otoni — Governador Valadares — Inhapim — Caratinga — Muriaé — Laranjal — Leopoldina — Sapucaia — Petrópolis — Capital Federal	90,00	2 278 km	Automóvel	Ajuste

Localidades extremas Número e espécie de vias	Itinerários	Tempo (hora)	Distância (km. ou mi)	Meio de transporte	Preço Cr$
GLÓRIA					
A — *Aos principais povoados:*					
1—JUÁ (1 via)					
1.ª) rodoviária . . .	Glória — Paulo Afonso — Juá	2,00	59 km	Caminhão	Ajuste
2—PENEDO (2 vias)					
1.ª) rodoviária . . .	Glória — Penedo	2,00	48 km	Jeep	Ajuste
2.ª) vicinal	Glória — Penedo	9,00	52 km	Cavalo	60,00
3—RIACHO (1 via)					
1.ª) rodoviária . . .	Glória — Paulo Afonso — Riacho	1,30	48 km	Caminhão	Ajuste
4—RIO DO SAL (1 via)					
1.ª) vicinal	Glória — Rio do Sal	5,00	42 km	Cavalo	25,00
5—SALGADO MELAO (2 vias)					
1.ª) rodoviária . . .	Glória — Salgado Melão	3,00	72 km	Jeep	Ajuste
2.ª) vicinal	Glória — Salgado Melão	13,00	80 km	Cavalo	50,00
6—SAO FRANCISCO (1 via)					
1.ª) vicinal	Glória — São Francisco	16,00	95 km	Cavalo	80,00
B — *Às sedes distritais:*					
1—MACURURÉ (2 vias)					
1.ª) rodoviária . . .	Glória — Salgado Melão — Macururé	3,30	108 km	Automóvel	Ajuste
2.ª) vicinal	Glória — Macururé	20,00	120 km	Cavalo	100,00
2—PAULO AFONSO (2 vias)					
1.ª) rodoviária . . .	Glória — Paulo Afonso	1,00	29 km	Caminhão	15,00
2.ª) vicinal	Glória — Barra de Paulo Afonso — Paulo Afonso . .	5,00	32 km	Cavalo	25,00
3—RODELAS (2 vias)					
1.ª) rodoviária . . .	Glória — Rodelas	4,00	66 km	Jeep	Ajuste
2.ª) vicinal	Glória — Penedo — Rodelas	11,00	66 km	Cavalo	100,00
C — *Às sedes municipais limítrofes:*					
1—CHORROCHÓ (2 vias)					
1.ª) rodoviária . . .	Glória — (Salgado Melão) — (Macururé) — Chorrochó .	6,30	117 km	Caminhão	Ajuste
2.ª) vicinal	Glória — Chorrochó	19,00	117 km	Cavalo	Ajuste
2—JEREMOABO (2 vias)					
1.ª) rodoviária . . .	Glória — Jeremoabo	2,00	88 km	Caminhão	Ajuste
2.ª) vicinal	Glória — Jeremoabo	25,00	150 km	Cavalo	Ajuste

...dades extremas ...o e espécie de vias	Itinerários	Tempo (hora)	Distância (km ou mi)	...transporte Meio de	Preço (Cr$)
... — *A Salvador* (4 vias)					
... mista:					
... rodoviária . . .	Glória — (Paulo Afonso) (já descrita)				
... aérea	(Paulo Afonso) — Salvador .	1,30	380 km	Avião (AB)	1.095,00
... mista:					
... rodoviária . . .	Glória — Jeremoabo — Cícero Dantas — Ribeira do Pombal — Cipó — Nova Soure — Inhambupe — Alagoinhas				
... ferroviária . . .	Alagoinhas — Salvador (vel Alagoinhas)	12,30	376 km	Ônibus (auto, ajuste)	200,00
... rodoviária . . .	Glória — Jeremoabo — Antas — Cícero Dantas — Ribeira do Pombal — Cipó — Nova Soure — Inhambupe - Alagoinhas — Catu — Pojuca — Mata de São João — Camaçari — Salvador	16,30	491 km	Ônibus (auto, ajuste)	280,00
... rodoviária . . .	Glória — Euclides da Cunha — Tucano — Serrinha — Feira de Sntana — São Sebastião do Passé — Camaçari — Salvador	22,00	662 km	Automóvel	Ajuste
... — *A Capital Federal* (2 vias)					
... mista:					
... 1.ª etapa	Glória — Salvador (já descrita)				
... 2.ª etapa	Salvador — Capital Federal (ver Salvador)				
... rodoviária . . .	Glória — Jeremoabo — Antas — Cicero Dantas — Ribeira do Pombal — Cipó — Nova Soure — Inhambupe - Alagoinhas — Catu — São Sebastião do Passé — Feira de Santana — Santo Estêvão — Jequié — Poções — Vitória da Conquista — Medina — Teófilo Otoni — Governador Valadares — Inhapim — Caratinga — Muriaé — Laranjal — Leopoldina — Sapucaia — Petrópolis — Capital Federal	80,00	2 009 km	Automóvel	Ajuste
...UANAMBI					
... — *Aos principais povoados:*					
...OA DO PRATES (2 vias)					
... rodoviária . . .	Guanambi — Pilões — Candiba — Lagoa do Prates ..	2,00	36 km	Auto ou cam.	Ajuste
... mista:	Guanambi — Candiba — Lagoa do Prates	5,30	33 km	Cavalo	30,00

Localidades extremas Número e espécie de vias	Itinerários	Tempo (hora)	Distância (km ou mi)	Meio de transporte	Preço (Cr$)
PILÕES (2 vias)					
1.ª) rodoviária . . .	Guanambi — Pilões	0,50	18 km	Auto ou cam.	Ajuste
2.ª) vicinal	Guanambi — Pilões	3,00	18 km	Cavalo	20,00
B — *Às sedes distritais:*					
CANDIBA (2 vias)					
1.ª) rodoviária . . .	Guanambi — Pilões — Candiba	1,50	33 km	Auto ou cam.	Ajuste
2.ª) vicinal	Guanambi — Candiba	5,00	30 km	Cavalo	30,00
CERAÍMA (2 vias)					
1.ª) rodoviária . . .	Guanambi — Ceraíma	0,20	13 km	Auto ou cam.	Ajuste
2.ª) vicinal	Guanambi — Ceraíma	2,20	13 km	Cavalo	20,00
MUTÃS (2 vias)					
1.ª) rodoviária . . .	Guanambi — Mutãs	1,20	30 km	Auto ou cam.	Ajuste
2.ª) vicinal	Guanambi — Mutãs	5,00	30 km	Cavalo	30,00
C — *Às sedes municipais limítrofes*					
CAETITÉ (2 vias)					
1.ª) rodoviária . . .	Guanambi — Caetité	2,00	48 km	Auto ou cam.	Ajuste
2.ª) vicinal	Guanambi — Caetité	8,00	48 km	Cavalo	40,00
PALMAS DE MONTE ALTO (2 vias)					
1.ª) rodoviária . . .	Guanambi — (Mutãs) — Palmas de Monte Alto	2,00	54 km	Auto ou cam.	Ajuste
2.ª) vicinal	Guanambi — Palmas de Monte Alto	7,00	46 km	Cavalo	Ajuste
URANDI (2 vias)					
1.ª) rodoviária . . .	Guanambi — (Pindaí) — Urandi	2,50	72 km	Auto ou cam.	Ajuste
2.ª) vicinal	Guanambi — Urandi	11,00	72 km	Cavalo	Ajuste
D — *A Salvador* (3 vias)					
1.ª) aérea	Guanambi — Caetité — Salvador	2,15	525 km	Avião	Ajuste
2.ª) mista:					
a) rodoviária . . .	Guanambi — Caetité — Caculé	5,00	119 km	Auto ou cam.	Ajuste
b) ferroviária . . .	Caculé — Salvador (ver Caculé)				
3.ª) rodoviária . . .	Guanambi — Caetité — Brumado — Vitória da Conquista — Poções — Jequié — Santo Estêvão — Feira de Santana — São Sebastião do Passé — Camaçari — Salvador	26,00	823 km	Auto ou cam.	

Localidades extremas — Número e espécie de vias	*Itinerários*	*Tempo (hora)*	*Distância (km. ou mi.)*	*Meio de transporte*	*Preço (Cr$)*
E — *À capital Federal* (2 vias)					
1.ª) mista:					
a) rodoviária . . .	Guanambi — Urandi (já descrita)				
b) ferroviária . . .	Urandi — Capital Federal (ver Urandi)				
2ª) rodoviária	Guanambi — Caetité — Brumado — Vitória da Conquista — Medina — Teófilo Otoni — Governador Valadares — Inhapim — Caratinga — Muriaé — Laranjal — Leopoldina — Sapucaia — Petrópolis — Capital Federal	56,00	1 483 km.	Auto ou cam.	Ajuste
IBICARAÍ					
A — *Aos principais povoados:*					
— BELA NOVA (1 via)					
1.ª) vicinal	Ibicaraí — Bela Nova	3,00	14 km	Cavalo	Ajuste
— CAJUEIRO (1 via)					
1ª) rodoviária	Ibicaraí — Cajueiro	0,25	6 km	Ônibus	15,00
— COQUINHOS (1 via)					
1.ª) mista:					
a) rodoviária . . .	Ibicaraí — Floresta Azul	0,20	8 km	Ônibus	10,00
b) vicinal	Floresta Azul — Coquinhos ..	1,20	8 km	Cavalo	Ajuste
— ITATI (1 via)					
1.ª) mista:					
a) rodoviária . . .	Ibicaraí — Firmino Alves ...	2,00	53 km	Ônibus	55,00
b) vicinal	Firmino Alves — Itati	1,10	7 km	Cavalo	Ajuste
— RUINHA SALOMÉA (1 via)					
1.ª) vicinal	Ibicaraí — Ruinha Saloméa .	0,30	3 km	Cavalo	Ajuste
— SANTA ISABEL (1 via)					
1ª) rodoviária	Ibicaraí — Santa Isabel	0,20	5 km	Ônibus	10,00
B — *Às sedes distritais:*					
— FIRMINO ALVES					
1ª) rodoviária	Ibicaraí — Firmino Alves	2,00	53 km	Ônibus	55,00
— FLORESTA AZUL (1 via)					
1ª) rodoviária	Ibicaraí — Floresta Azul	0,25	8 km	Ônibus	15,00

Localidades extremas e espécie de vias	*Itinerários*	*Tempo (hora)*	*Distância (km ou mi.)*	*Meio de transporte*	*Preço (Cr$)*
— ITAÍA (1 via)					
a) rodoviária	Ibicaraí — Ponto Astério — Italá	1,30	59 km	Automóvel	Ajuste
— ITORORÓ (1 via)					
a) rodoviária	Ibicaraí — Floresta Azul — Firmino Alves — Itororó . .	3,00	82 km	Ônibus	70,00
— SANTA CRUZ DA VITÓRIA (1 via)					
a) rodoviária	Ibicaraí — Floresta Azul — Santa Cruz da Vitória	1,20	36 km	Ônibus	40,00
C — *Às sedes municipais limítrofes*					
— COARACI (2 vias)					
a) rodoviária	Ibicaraí — Itabuna — Itajuípe — (Bandeira do Almada) — Coaraci	3,30	94 km	Ônibus	72,00
b) vicinal	Ibicaraí — Coaraci	7,30	45 km	Cavalo	Ajuste
— IBICUÍ (2 vias)					
a) rodoviária	Ibicaraí — (Floresta Azul) — (Santa Cruz da Vitória) — (Firmino Alves) — Ibicuí ..	2,30	77 km	Automóvel	Ajuste
b) vicinal	Ibcaraí — Ibicuí	14,00	79 km	Cavalo	Ajuste
— ITABUNA (2 vias)					
a) rodoviária	Ibicaraí — Itabuna	1,30	46 km	Ônibus	40,00
b) vicinal	Ibicaraí — Itabuna	8,00	48 km	Cavalo	Ajuste
— ITAJUÍPE (1 via)					
a) rodoviária	Ibicaraí — Itabuna — Itajuípe	2,30	66 km	Ônibus	45,00
— ITAPETINGA (1 via)					
a) rodoviária	Ibicaraí — (Firmino Alves) — (Bandeira do Colônia) — Itapetinga	3,00	110 km	Ônibus	105,00
— POÇÕES	...	...	...	...	...
— VITÓRIA DA CONQUISTA (1 via)					
a) rodoviária	Ibicaraí — (Itororó) — Itapetinga — Itambé — Vitória da Conquista	6,00	217 km	Ônibus	195,00
D — *A Salvador* (3 vias)					
a) mista:					
a) rodoviária	Ibicaraí — Itabuna — Ilhéus.	2,30	92 km	Ônibus	50,00
b) marítima	Ilhéus — Salvador (ver Ilhéus)				
b) mista:					
a) rodoviária	Ibicaraí — Itabuna (já descrita)				

Localidade, extensão e espécie de via	Itinerários	Tempo (hora)	Distância (km. ou mi.)	Meio de transporte	Preço (Cr$)
b) aérea	Itabuna — Salvador (ver Itabuna)				
3.ª) rodoviária	Ibicaraí — Itabuna — Itajuípe — Santo Antônio de Jesus — Conceição do Almeida — Cruz das Almas — Muritiba — São Félix — Cachoeira — Conceição da Feira — São Gonçalo dos Campos — São Sebastião do Passé — Camaçarí — Salvador	17,30	565 km	Ônibus (auto, ajuste)	340,00
E — *À Capital Federal* (3 vias)					
1.ª) mista:					
a) rodoviária	Ibicaraí — Itabuna — Ilhéus (já descrita)				
b) marítima . . .	Ilhéus — Capital Federal (ver Ilhéus)				
2.ª) mista:					
a) rodoviária	Ibicaraí — Itabuna (já descrita)				
b) aérea	Itabuna — Capital Federal (ver Itabuna)				
3.ª) rodoviária	Ibicaraí — Itapetinga — Itambé — Vitória da Conquista — Medina — Teófilo Otoni — Governador Valadares — Inhapim — Caratinga — Muriaé — Laranjal — Leopoldina — Sapucaia — Petrópolis — Capital Federal.	62,00	1 409 km	Automóvel	Ajuste
IBICUÍ					
A — *Aos principais povoados:*					
(Não tem povoados)					
B — *As sedes distritais*					
I — ÁGUA DOCE (1 via)					
1.ª) vicinal	Ibicuí — Água Doce	5,00	30 km	Cavalo	Ajuste
II — IBITUPÃ (1 via)					
1.ª) vicinal	Ibicuí — Ibitupã	6.00	42 km	Cavalo	Ajuste
C — *Às sedes municipais limítrofes:*					
I — BOA NOVA (1 via)					
1.ª) vicinal	Ibicuí — (Ibitupã) — (Cajàzeiras) — Boa Nova	16,00	93 km	Cavalo	Ajuste

Localidades extremas Número e espécie de vias	Itinerários	Tempo (hora)	Distância (km. ou mi.)	Meio de transporte	Preço (Cr$)
I — IBOARACI	...	...	...	...	...
II — IBICARAÍ (2 vias)					
1.ª) rodoviária . . .	Ibicuí — (Firmino Alves) — (Santa Cruz da Vitória) — (Floresta Azul) — Ibicaraí	2,30	77 km	Automóvel	Ajuste
2.ª) vicinal	Ibicuí — Ibicaraí	14,00	79 km	Cavalo	Ajuste
III — IGUAÍ (2 vias)					
1.ª) rodoviária . . .	Ibicuí — Iguaí	1.30	22 km	Ônibus	45,00
2.ª) vicinal	Ibicuí — Iguaí	2,00	15 km	Cavalo	Ajuste
IV — ILHÉUS (2 vias)					
1.ª) rodoviária . . .	Ibicuí — Ibicaraí — Itabuna — Ilhéus	...	131 km	Ônibus	...
2.ª) vicinal	Ibicuí — Ilhéus	25,00	139 km	Cavalo	Ajuste
V — POÇÕES (2 vias)					
1.ª) rodoviária . . .	Ibicuí — Iguaí — (Nova Canaã) — Poções	4,00	78 km	Ônibus	150,00
2.ª) vicinal	Ibicuí — Poções	13,00	80 km	Cavalo	Ajuste
D — *A Salvador* (1 via)					
1.ª) rodoviária . . .	Ibicuí — Iguaí — Poções — Jequié — Santo Estêvão — Feira de Santana — São Sebastião do Passé — Camaçari — Salvador	19,00	574 km	Automóvel	Ajuste
E — *À Capital Federal* (2 vias					
1.ª) mista:					
a) 1.ª etapa	Ibicuí — Salvador (já descrita)				
b) 2.ª etapa	Salvador — Capital Federal (ver Salvador)				
2.ª) rodoviária . . .	Ibicuí — Iguai — Poções — Vitória da Conquista — Medina — Teófilo Otoni — Governador Valadares — Inhapim — Caratinga — Muriaé — Laranjal — Leopoldina — Sapucaia — Petrópolis — Capital Federal	53,00	1 331 km	Automóvel	Ajuste
IBIPETUBA					
A — *Aos principais povoados:*					
I — AROEIRAS (2 vias)					
1.ª) rodoviária . . .	Ibipetuba — Mansidão — Aroeiras	6,00	108 km	Cam. ou jeep	Ajuste
2.ª) vicinal	Ibipetuba — Aroeiras	16,00	96 km	Cavalo	Ajuste
II — MONTE ALEGRE (1 via)					
1.ª) vicinal	Ibipetuba — Monte Alegre .	14,00	90 km	Cavalo	Ajuste

...lidades extremas ...ero e espécie de vias	Itinerários	Tempo (hora)	Distância (km ou mi)	Preço (Cr$)	Meio de transporte
...ONTAL (3 vias)					
...a) fluvial	Ibipetuba — Pontal	12,00	57 mi	Vapor (VBSF)	73,50 — 35,50
...a) rodoviária . . .	Ibipetuba — Pontal	6,00	110 km	Cam. ou jeep	Ajuste
...) vicinal	Ibipetuba — Pontal	16,00	96 km	Cavalo	Ajuste
... — *Às sedes distritais:*					
...ORMOSA DO RIO ...RETO (3 vias)					
...a) fluvial	Ibipetuba — Formosa do Rio Preto	36,00	56 mi	Vapor (VBSF)	76,20 — 36,80
...a) rodoviária . . .	Ibipetuba — Formosa do Rio Preto	4,00	96 km	Cam. ou jeep	Ajuste
...) vicinal	Ibipetuba — Formosa do Rio Preto	16,00	96 km	Cavalo	Ajuste
...ANSIDÃO (2 vias)					
...) rodoviária . . .	Ibipetuba — Mansidão	4,00	96 km	Cam. ou jeep	Ajuste
...a) vicinal	Ibipetuba — Mansidão	16,00	96 km	Cavalo	Ajuste
... — *Às sedes municipais limítrofes:*					
...RRA (4 vias)					
...) aérea	Ibipetuba — Barra	0,40	...	Avião	Ajuste
...) fluvial	Ibipetuba — (Boqueirão) — Barra	45,00	114 mi	Vapor (VBSF)	138,00 — 65,70
...) rodoviária . . .	Ibipetuba — (Boqueirão) — Barra	12,00	196 km	Cam. ou jeep	Ajuste
...) vicinal	Ibipetuba — Barra	32,00	192 km	Cavalo	Ajuste
...OTEGIPE (2 vias)					
...) mista:					
...) fluvial	Ibipetuba — (Jupaguá) . ..	55,30	111 mi	Vapor (CIVP e NMSF) VBSF)	140,80 — 65,70
...) rodoviária . . .	(Jupaguá) — Cotegipe	1,30	34 km	Cam. ou jeep	Ajuste
...) vicinal	Ipibetuba — (Taguá) — Cotegipe	25,00	150 km	Cavalo	Ajuste
... — *A Salvador* (3 vias)					
...) aérea:					
...) 1.ª etapa	Ibipetuba — Barra (já descrita)				
...) 2.ª etapa	Barra — Salvador (ver Barra)				
...) mista:					
...) fluvial	Ibipetuba — Barra — Xique-Xique — Pilão Arcado — Remanso — Sento Sé — Casa Nova — Juàzeiro	143,30	352 mi	Vapor (VBSF)	328,60 — 155,10
...) ferroviária . . .	Juàzeiro — Salvador (ver Juàzeiro)				
...) mista:					
...) fluvial	Ibipetuba — Barra — Xique-Xique	59,00	157 mi	Vapor (VBSF)	182,60 — 86,70
...) rodoviária . . .	Xique-Xique — Salvador (ver Xique-Xique)				

Localidades extremas — *Número e espécie de vias*	*Itinerários*	*Tempo (hora)*	*Distância (km ou mi)*	*Preço (Cr$)*	*Meio de transporte*
E — *A Capital Federal* (4vias)					
1.ª) aérea:					
a) 1.ª etapa	Ibipetuba — Barra (já descrita)				
b) 2.ª etapa	Barra — Capital Federal (ver Barra)				
2.ª) aérea					
a) 1.ª etapa	Ibipetuba — Bom Jesus da Lapa	...	...	Avião	4 000,00
b) 2.ª etapa	Bom Jesus da Lapa — Capital Federal (ver Bom Jesus da Lapa)				
3.ª) aérea:					
a) 1.ª etapa	Ibipetuba — Barreiras	...	...	Avião	Ajuste
b) 2.ª etapa	Barreiras — Capital Federal (ver Barreiras)				
4.ª) mista:					
a) fluvial	Ibipetuba — Barra — Paratinga — Bom Jesus da Lapa — Carinhanha — Manga — Januária — São Francisco — São Romão — Pirapora	238,00	618 mi	Vapor (VBSF)	725,40 — 3
b) ferroviária . . .	Pirapora — Corinto — Curvelo — Sete Lagoas — Belo Horizonte — Barbacena — Santos Dumont — Juiz de Fora — Tres Rios — Paraíba do Sul — Capital Federal	30,00	1 006 km	Trem (EFCB)	380,00 — 2
IBITIARA					
A — *Aos principais povoados:*					
1—BREJO LUÍZA DE BRITO (2 vias)					
1.ª) rodoviária . . .	Ibitiara — Olhos d'Água do Sêco — Santa Quitéria — Olhos d'Água do Serafim — Brejo Luíza de Brito	3,20	71 km	Automóvel	Ajuste
2.ª) vicinal	Ibitiara — Santa Quitéria — Olhos d'Água do Serafim — Brejo Luíza de Brito	7,00	48 km	Cavalo	50,00
2—NOVO HORIZONTE (2 vias)					
1.ª) rodoviária . . .	Ibitiara — Novo Horizonte ..	0,50	24 km	Automóvel	Ajuste
2.ª) vicinal	Ibitiara — Novo Horizonte ..	4,00	27 km	Cavalo	30,00
3—OLHOS D'ÁGUA DO SERAFIM (2 vias)					
1.ª) rodoviária . . .	Ibitiara — Olhos d'Água do Sêco — Santa Quitéria — Olhos d'Água do Serafim .	2,50	60 km	Automóvel	Ajuste
2.ª) vicinal	Ibitiara — Santa Quitéria — Olhos d'Água do Serafim ..	6,00	36 km	Cavalo	40,00

alidades extremas ero e espécie de vias	*Itinerários*	*Tempo (hora)*	*Distância (km. ou mi)*	*Preço (Cr$)*	*Meio de transporte*
ANTA QUITÉRIA (2 vias)					
1.ª) rodoviária . . .	Ibitiara — Olhos d'Água do Sêco — Santa Quitéria	2,10	47 km	Automóvel	Ajuste
2.ª) vicinal	Ibitiara — Santa Quitéria ..	3,00	24 km	Cavalo	30,00
B — *As sedes distritais:*					
IBIPITANGA (2 vias)					
1.ª) rodoviária . . .	Ibitiara — Remédios — Ibiajara — Ibipitanga	5,00	72 km	Automóvel	Ajuste
2.ª) vicinal	Ibitiara — Ibipitanga	8,00	54 km	Cavalo	70,00
OLHOS D'ÁGUA DO SÊCO (2 vias)					
1.ª) rodoviária . . .	Ibitiara — Olhos d'Água do Sêco	2,20	24 km	Automóvel	Ajuste
2.ª) vicinal	Ibitiara — Olhos d'Água do Sêco	3,00	24 km	Cavalo	30,00
REMÉDIOS (2 vias)					
1.ª) rodoviária . . .	Ibitiara — Remédios	1,00	21 km	Automóvel	Ajuste
2.ª) vicinal	Ibitiara — Remédios	2,30	18 km	Cavalo	25,00
C — *As sedes municipais limítrofes:*					
BROTAS DE MACAÚBAS (2 vias)					
1.ª) rodoviária . . .	Ibitiara — Brotas de Macaúbas	6,30	120 km	Automóvel	Ajuste
2.ª) vicinal	Ibitiara — Brotas de Macaúbas	18,00	108 km	Cavalo	120,00
MACAÚBAS (2 vias)					
1.ª) rodoviária . . .	Ibitiara — Macaúbas	6,00	108 km	Auto ou cam.	Ajuste
2.ª) vicinal	Ibitiara — Macaúbas	15,00	90 km	Cavalo	100,00
OLIVEIRA DOS BREJINHOS (2 vias)					
1.ª) rodoviária . . .	Ibitiara — (Pau Ferro) — (Queimada Nova) — Oliveira dos Brejinhos	7,00	120 km	Auto ou cam.	Ajuste
2.ª) vicinal	Ibitiara — Oliveira dos Brejinhos	20,00	108 km	Cavalo	Ajuste
PARAMIRIM (2 vias)					
1.ª) rodoviária . . .	Ibitiara — (Remédios) — (Ibiajara) — (Rio do Pires) — (Caturama) — Paramirim	6,00	108 km	Auto ou cam.	Ajuste
2.ª) vicinal	Ibitiara — Paramirim	18,00	108 km	Cavalo	Ajuste
PIATÃ (2 vias)					
1.ª) rodoviária . . .	Ibitiara — (Olhos d'Água do Sêco) — (Boninal) — Piatã	6,30	159 km	Automóvel	Ajuste
2.ª) vicinal	Ibitiara — Piatã	18,00	108 km	Cavalo	Ajuste

Localidades extremas Número e espécie de vias	Itinerários	Tempo (hora)	Distância (km. ou mi)	Meio de transporte	Preço (Cr$)
SEABRA (2 vias)					
1.ª) rodoviária . . .	Ibitiara — (Olhos d'Água do Sêco) — Seabra	5,00	96 km	Automóvel	Ajuste
2.ª) vicinal	Ibitiara — Seabra	13,00	84 km	Cavalo	Ajuste
D — *A Salvador* (2 vias)					
1.ª) mista:					
a) rodoviária . . .	Ibitiara — Paramirim — Brumado	9,00	283 km	Automóvel	Ajuste
b) ferroviária . . .	Brumado — Salvador (ver Brumado)				
2.ª) rodoviária . . .	Ibitiara — Seabra — Palmeiras — Lençóis — Andaraí — Itaberaba — Ipirá — Feira de Santana — São Sebastião do Passé — Camaçari — Salvador	26,00	766 km	Automóvel	Ajuste
E — *À Capital Federal* (2 vias)					
1.ª) mista:					
a) rodoviária . . .	Ibitiara — Brumado (já descrita)				
b) ferroviária . . .	Brumado — Capital Federal (ver Brumado)				
2.ª) rodoviária . . .	Ibitiara — Macaúbas — Paramirim — Livramento do Brumado — Brumado — Vitória da Conquista — Medina — Teófilo Otoni — Governador Valadares — Inhapim — Caratinga — Muriaé — Laranjal — Leopoldina — Sapucaia — Petrópolis — Capital Federal	69,00	1 728 km	Automóvel	Ajuste
IGUAÍ					
A — *Aos principais povoados:*					
1—ALTAMIRA (1 via)					
1.ª) vicinal	Iguaí — Ibiporanga — Altamira	5,00	30 km	Cavalo	Ajuste
2—IBIPORANGA (1 via)					
1.ª) vicinal	Iguaí — Ibiporanga	2,30	15 km	Cavalo	Ajuste
3—PALMEIRAS (1 via)					
1.ª) vicinal	Iguaí — Ponto Chique — Palmeiras	9,00	54 km	Cavalo	Ajuste
B — *Às sedes distritais:*					
1—PONTO CHIQUE					
1.ª) vicinal	Iguaí — Ibiporanga — Ponto Chique	7,00	42 km	Cavalo	Ajuste

IMPRENSA OFICIAL DA BAHIA

				ajuste)	55,00
rodoviária	Coaraci — Cafundó	0,50	21 km	Automóvel	Ajuste

ESTADO DA BAHIA
DEPARTAMENTO ESTADUAL DE ESTATÍSTICA

MEIOS DE TRANSPORTE DAS ZONAS:

15 - ZONA DO MÉDIO SÃO FRANCISCO
16 - ZONA DE BARREIRAS

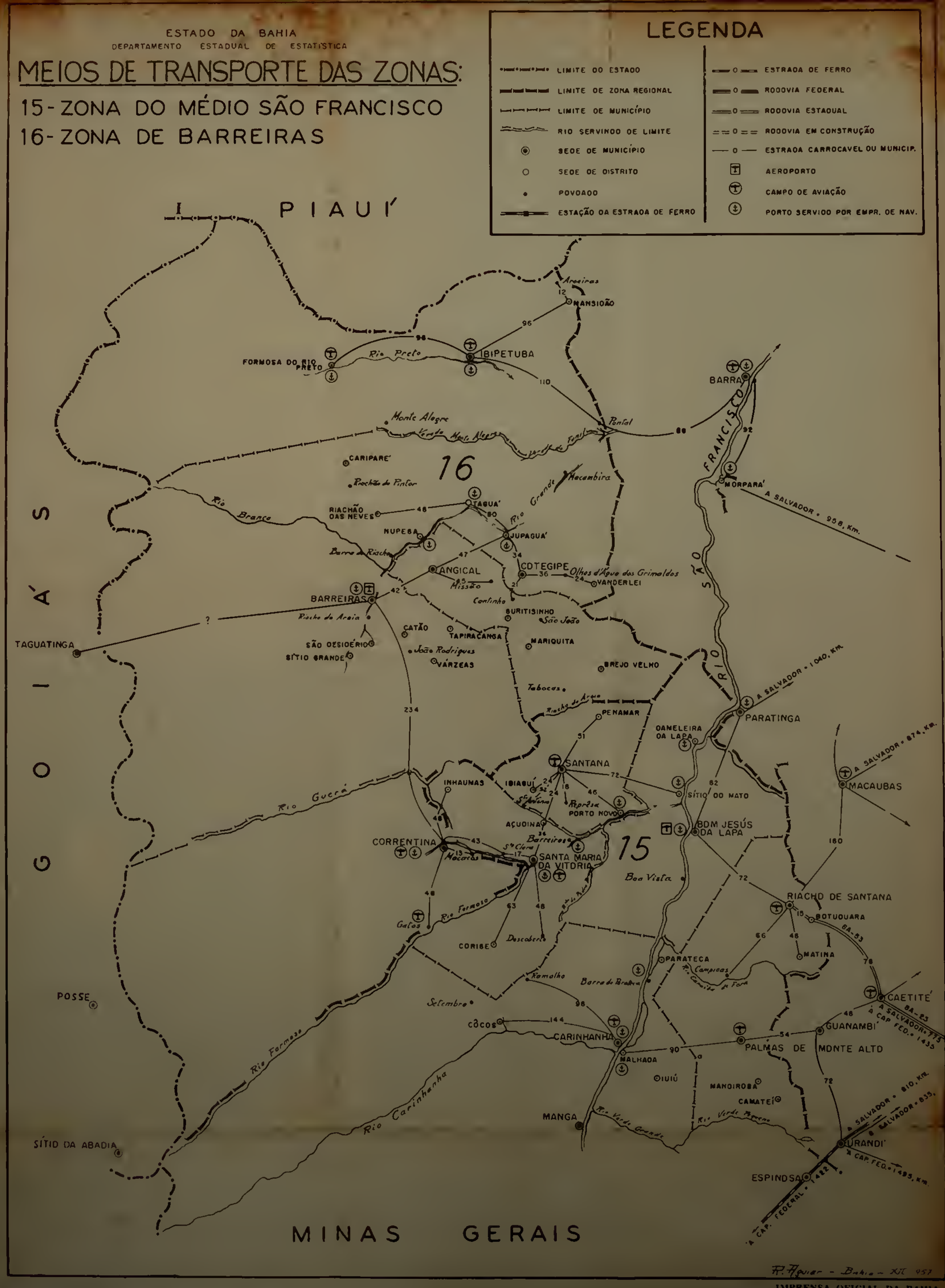

R. Aguiar - Bahia - XII 951

IMPRENSA OFICIAL DA BAHIA

Localidades extremas *mero e espécie de vias*	*Itinerários*	*Tempo* *(hora)*	*Distância (km ou mi.)*	*Meio de transporte*	*Preço* (Cr$)
C — *Às sedes municipais limítrofes:*					
BOA NOVA (2 vias)					
1ª) rodoviária	Iguaí — (Nova Canaã) — (Água Fria) — (Morrinhos) — Poções — Boa Nova	5,00	110 km	Automóvel	Ajuste
2.ª) vicinal	Iguaí — (Ibiporanga) — (Altamira) — Boa Nova	13,00	88 km	Cavalo	Ajuste
IBICUÍ (2 vias)					
1ª) rodoviária	Iguaí — Ibicuí	1,30	22 km	Ônibus	45,00
2.ª) vicinal	Iguaí — Ibicuí	2,00	15 km	Cavalo	Ajuste
POÇÕES (2 vias)					
rodoviária	Iguaí — (Nova Canaã) — (Água Fria) — (Morrinhos) — Poções	3,00	56 km	Ônibus	120,00
2.ª) vicinal	Iguaí — Poções	9,00	56 km	Cavalo	Ajuste
D — *A Salvador* (2 vias)					
1.ª) mista:					
a) 1.ª etapa	Iguaí — Poções (já descrita)				
b) 2.ª etapa	Poções — Salvador (ver Poções)				
2ª) rodoviária	Iguaí — Poções — Jequié — Santo Estêvão — Feira de Santana — São Sebastião do Passé — Camaçari — Salvador	18,00	552 km	Automóvel .	Ajuste
E — *À Capital Federal* (2 vias)					
1.ª) mista:					
a) 1.ª etapa	Iguaí — Poções (já descrita)				
b) 2.ª etapa	Poções — Capital Federal (ver Poções)				
2ª) rodoviária	Iguaí — Poções — Vitória da Conquista — Medina — Teófilo Otoni — Governador Valadares — Inhapim — Caratinga — Muriaé — Laranjal — Leopoldina — Sapucaia — Petrópolis — Capital Federal	52,00	1 309 km	Automóvel	Ajuste
ILHÉUS					
A — *Aos principais povoados:*					
BANCO DO PEDRO (1 via)					
1.ª) ferroviária	Ilhéus — Aritaguá — Rio do Braço — Banco do Pedro .	1,55	46 km	Trem (EFI)	12,30 — 8,20
CAFUNDÓ (1 via)					
1.ª) mista:					
a) rodoviária	Ilhéus — Coaraci	3,00	72 km	Ônibus (auto, ajuste)	55,00
b) rodoviária	Coaraci — Cafundó	0,50	21 km	Automóvel	Ajuste

Localidades extremas Número e espécie de vias	Itinerários	Tempo (hora)	Distância (km. ou mi)	Meio de transporte	Preço (Cr$)
4 — IGUAPE (2 vias)					
1.ª) ferroviária . . .	Ilhéus — Iguape	0,20	10 km	Trem (EFI)	3,00
2.ª) rodoviária . . .	Ilhéus — Iguape	0,10	10 km	Automóvel	Ajuste
5 — ITAMOTINGA (1 via)					
1.ª) rodoviária:					
a) 1.ª etapa	Ilhéus — Coaraci	3,00	72 km	Ônibus (auto, ajuste)	55,00
b) 2.ª etapa . . .	Coaraci — Cafundó — Itamotinga	1,10	29 km	Automóvel	Ajuste
6 — RUINHA DOS TRES BRAÇOS (1 via)					
1.ª) rodoviária:					
a) 1.ª etapa	Ilhéus — Coaraci	3,00	72 km	Ônibus (auto, ajuste)	55,00
b) 2.ª etapa . . .	Coaraci — Ruinha dos Tres Braços	0,30	12 km	Caminhão	20,00
7 — SAMBAITUBA (2 vias)					
1.ª) ferroviária . . .	Ilhéus — Aritaguá — Sambaituba	0,50	20 km	Trem (EFI)	6,20 — 4,10
2.ª) fluvial	Ilhéus — Sambaituba	6,00	13 mi	Canoa	Ajuste
B — *Às sedes distritais*					
1 — ARITAGUÁ (2 vias)					
1.ª) ferroviária . . .	Ilhéus — Aritaguá	0,37	15 km	Trem (EFI)	4,10 — 2,60
2.ª) fluvial	Ilhéus — Aritaguá	4,00	11 mi	Canoa	Ajuste
2 — BANCO CENTRAL (1 via)					
1.ª) rodoviária . . .	Ilhéus — Itabuna — Itajuípe — Banco Central	3,00	85 km	Ônibus	70,00
3 — BANCO DA VITÓRIA (1 via)					
1.ª) rodoviária . . .	Ilhéus — Banco da Vitória .	0,20	11 km	Ônibus (auto, ajuste)	10,00
4 — CASTELO NOVO (1 via)					
1.ª) mista:					
a) ferroviária . . .	Ilhéus — Aritaguá — Lavapés	1,38	34 km	Trem (EFI)	9,20 — 6,00
b) vicinal	Lavapés — Castelo Novo	0,15	2 km	Cavalo	Ajuste
5 — COUTOS (1 via)					
1.ª) mista:					
a) fluvial	Ilhéus — Bairro do Pontal..	0,15	—	Canoa ou lancha	1,00
b) rodoviária . . .	Bairro do Pontal — Coutos .	0,20	9 km	Auto ou cam.	Ajuste

Localidades extremas *Número e espécie de vias*	*Itinerários*	*Tempo (hora)*	*Distância (km. ou mi)*	*Meio de transporte*	*Preço (Cr$)*
— INEMA (1 via)					
1.ª) rodoviária . . .	Ilhéus — Itajuípe — União Queimada — Inema	3,30	81 km	Ônibus (auto, ajuste)	75,00
— ITAPITANGA (2 vias)					
1.ª) mista:					
a) rodoviária . . .	Ilhéus — Itabuna — Itajuípe — Banco Central — Pedrinhas	3,30	89 km	Ônibus (auto, ajuste)	90,00
b) vicinal	Pedrinhas — Itapitanga	3,00	24 km	Cavalo	Ajuste
2.ª) rodoviária . . .	Ilhéus — Itajuípe — Coaraci — Itapitanga	4,50	101 km	Automóvel	Ajuste
— JAPU (1 via)					
1.ª) mista:					
a) fluvial	Ilhéus — Bairro do Pontal . .	0,15	—	Canoa ou lancha	1,00
b) vicinal	Bairro do Pontal — Japu . . .	5,00	34 km	Cavalo	Ajuste
— OLIVENÇA (1 via)					
1.ª) mista:					
a) fluvial	Ilhéus — Bairro do Pontal .	0,15	—	Canoa ou lancha	1,00
b) rodoviária . . .	Bairro do Pontal — Olivença.	0,35	18 km	Caminhão	20,00
— PIMENTEIRA (1 via)					
1.ª) rodoviária . . .	Ilhéus — Itabuna — Itajuípe — União Queimada — Pimenteira	3,00	76 km	Ônibus (auto, ajuste)	60,00
— RIO DO BRAÇO (1 via)					
1.ª) ferroviária . . .	Ilhéus — Aritaguá — Rio do Braço	2,05	43 km	Trem (EFI)	11,50 — 7,60
C — *Às sedes municipais limítrofes*					
COARACI (2 vias)					
1.ª) mista:					
a) ferroviária . . .	Ilhéus — (Aritaguá) — (Rio do Braço) — Itajuípe	3,00	60 km	Trem (EFI)	16,20 — 10,70
b) rodoviária . . .	Itajuípe — (Bandeira do Almada) — Coaraci	0,50	23 km	Ônibus (auto, ajuste)	25,00
2.ª) rodoviária . . .	Ilhéus — Itabuna — Itajuípe — (Bandeira do Almada) — Coaraci	3,00	72 km	Ônibus (auto, ajuste)	55,00
— IBICUÍ (2 vias)					
1.ª) rodoviária . . .	Ilhéus — Itabuna — Ibicaraí — Ibicuí	...	131 km	Ônibus	...
2.ª) vicinal	Ilhéus — Ibicuí	25,00	139 km	Cavalo	Ajuste

Localidades extremas Número e espécie de vias	Itinerários	Tempo (hora)	Distância (km. ou mi)	Meio de transporte	Preço (Cr$)
ITABUNA (3 vias)					
1.ª) aérea	Ilhéus — Itabuna	0,05	8 km	Avião	80,00
2.ª) ferroviária	Ilhéus — (Aritaguá) — (Sambaituba) — (Urucutuca) — (Lavapés) — (Rio do Braço) — (Mutuns) — Itabuna	3,00	59 km	Trem (EFI)	16,00 — 10,[illegible]
3.ª) rodoviária	Ilhéus — Itabuna	1,00	32 km	Ônibus (auto, ajuste)	25,00
ITACARÉ (4 vias)					
1.ª) aérea	Ilhéus — Itacaré	0,20	40 km	Avião	900,00
2.ª) marítima . .	Ilhéus — Itacaré	...	31 mi	Barco	Ajuste
3.ª) mista:					
a) ferroviária	Ilhéus — (Aritaguá) — (Sambaituba) — (Urucutuca) — (Lavapés) — (Rio do Braço) — (Banco do Pedro) — Uruçuca — (Serra Verde) — (Santa Cruz) — (Poiri) .	5,20	99 km	Trem (EFI)	29,00 — 18,90
b) vicinal	(Poiri) — (Toboquinhas)	4,00	24 km	Cavalo	Ajuste
c) fluvial	(Taboquinhas) — Itacaré ...	2,30	15 mi	Lancha a motor	60,00
4.ª) mista:					
a) ferroviária	Ilhéus — (Aritaguá) (já descrita)				
b) vicinal	(Aritaguá) — Itacaré	10,00	60 km	Cavalo	Ajuste
ITAJUÍPE (2 vias)					
1.ª) ferroviária	Ilhéus — (Aritaguá) — (Rio do Braço) — (Banco do Pedro) — Itajuípe	3,00	60 km	Trem (EFI)	16,20 — 10,7[illegible]
2.ª) rodoviária	Ilhéus — Itabuna — Itajuípe.	1,50	52 km	Ônibus (auto, ajuste)	45,00
UNA (4 vias)					
1.ª) aérea	Ilhéus — Una	0.20	40 km	Avião	Ajuste
2.ª) marítima	Ilhéus — Una	4,00	28 mi	Iate	...
3.ª) mista:					
a) fluvial	Ilhéus — (Bairro do Pontal) .	0,15	—	Canoa ou lancha	1,00
b) rodoviária	(Bairro do Pontal) — (Olivença) — Una	4,00	84 km	Auto ou cam.	Ajuste
4.ª) rodoviária:					
a) 1.ª etapa	Ilhéus — Itabuna — (Buerarema) — (Itatingui) — (Rio Branco)	4,00	96 km	Ônibus	80,00
b) 2.ª etapa	(Rio Branco) — (Arataca) — Una	4,00	60 km	Auto ou cam.	Ajuste
URUÇUCA (2 vias)					
1.ª) ferroviária	Ilhéus — (Aritaguá) — (Rio do Braço) — Uruçuca	2,40	56 km	Trem (EFI)	15,10 — 9,[illegible]

e espécie de vias	Itinerários	Tempo (hora)	Distância (km. ou mi)	Meio de transporte	Preço (Cr$)
rodoviária	Ilhéus — Itabuna — Itajuípe (Ponte de Zinco) — Uruçuca	3,00	75 km	Ônibus (auto, ajuste)	55,00
— *A Salvador* (4 vias)					
) aérea	Ilhéus — Salvador	0,55	260 km	Avião (AB, NTA e SACS)	635,50
) marítima	Ilhéus — Salvador	14,00	120 mi	Vapor (LB e NB)	225,00 — 185,0
) rodoviária	Ilhéus — Itabuna — Itajuípe — Santo Antonio de Jesus — Conceição do Almeida — Sapeaçu — Cruz das Almas — Muritiba — São Félix — Conceição da Feira — Cachoeira — São Gonçalo dos Campos — São Sebastião do Passé — Camaçari — Salvador	15,00	556 km	Ônibus (auto, ajuste)	320,00
rodoviária	Ilhéus — Itabuna — Ibicaraí — Itapetinga — Itambé — Vitória da Conquista — Poções — Jequié — Santo Estêvão — Feira de Santana — São Sebastião do Passé — Camaçari — Salvador	27,00	837 km	Automóvel	Ajuste
— *A Capital Federal* (3 vias)					
aérea	Ilhéus — Capital Federal ..	4,00	1 047 km	Avião	2 023,80
marítima	Ilhéus — Caravelas — Vitória — Capital Federal	...	618 mi	Vapor (LB e NB)	1 500,00
rodoviária	Ilhéus — Itabuna — Ibicaraí — Itapetinga — Itambé — Vitória da Conquista — Medina — Teófilo Otoni — Governador Valadares — Inhapim — Caratinga — Muriaé — Laranjal — Leopoldina — Sapucaia — Petrópolis — Capital Federal.	66,00	1 483 km	Auto ou cam.	Ajuste
HAMBUPE					
— *Aos principais povoados:*					
VISTA (2 vias)					
rodoviária	Inhambupe — Boa Vista	0,25	18 km	Caminhão	10,00
vicinal	Inhambupe — Boa Vista	3,00	19 km	Cavalo	25,00
IMOSO (2 vias)					
rodoviária	Inhambupe — Mimoso	2,00	36 km	Caminhão	Ajuste
vicinal	Inhambupe — Mimoso	5,00	30 km	Cavalo	35,00
BIS (2 vias)					
rodoviária	Inhambupe — Nambis	0,30	24 km	Caminhão	Ajuste
vicinal	Inhambupe — Nambis	4,00	24 km	Cavalo	25,00

Localidades extremas e espécie de vias	Itinerários	Tempo (hora)	Distância (km. ou mi)	Meio de transporte	Preço (Cr$)
B — *Às sedes distritais:*					
1 — APORÁ (2 vias)					
1.ª) rodoviária	Inhambupe — Itamira — Aporá	1,50	42 km	Caminhão	Ajuste
2.ª) vicinal	Inhambupe — Aporá	7,00	42 km	Cavalo	45,00
2 — ITAMIRA (2 vias)					
1.ª) rodoviária	Inhambupe — Itamira	1,00	20 km	Caminhão	Ajuste
2.ª) vicinal	Inhambupe — Itamira	4,00	25 km	Cavalo	25,00
3 — SÁTIRO DIAS (2 vias)					
1.ª) rodoviária	Inhambupe — Mimoso — Sátiro Dias	2,00	52 km	Caminhão	Ajuste
2.ª) vicinal	Inhambupe — Sátiro Dias ..	7,00	43 km	Cavalo	45,00
C — *Às sedes municipais limítrofes:*					
1 — JUTIBA (3 vias)					
1.ª) mista:					
a) rodoviária	Inhambupe — (Boa Vista) — (Riacho da Guia) — Alagoinhas	1.00	44 km	Ônibus	60,00
b) ferroviária	Alagoinhas — (Sauípe) — (Capianga) — Sítio do Meio) — Entre Rios — (Lagoa Redonda) — Esplanada — Acajutiba	3 30	95 km	Trem (VFFLB)	36,00 — 2
2.ª) rodoviária	Inhambupe — (Itamira) — (Aporá) — Acajutiba	1,30	48 km	Caminhão	Ajuste
3.ª) vicinal	Inhambupe — Acajutiba	8,00	48 km	Cavalo	50,00
2 — ALAGOINHAS (2 vias)					
1.ª) rodoviária	Inhambupe — (Boa Vista) — (Riacho da Guia) — Alagoinhas	1.00	44 km	Ônibus (auto, ajuste)	60,00
2.ª) vicinal	Inhambupe — Alagoinhas ..	7,00	44 km	Cavalo	Ajuste
3 — ENTRE RIOS (3 vias)					
1.ª) mista:					
a) rodoviária	Inhambupe — (Boa Vista) — (Riacho da Guia) — Alagoinhas (já descrita)				
b) ferroviária	Alagoinhas — (Sauípe) — (Capianga) — (Sítio do Meio) — Entre Rios	1,30	54 km	Trem (VFFLB)	19,00 —
2.ª) rodoviária	Inhambupe — (Boa Vista) — (Riacho da Guia) — (Ibatuí) — Entre Rios	2.00	67 km	Caminhão	Ajuste
3.ª) vicinal	Inhambupe — Entre Rios ..	7,00	42 km	Cavalo	Aj

... e espécie de vias	*Itinerários*	*Tempo (hora)*	*Distância (km ou mi.)*	*Meio de transporte*	*Preço (Cr$)*
...PLANADA (3 vias)					
... mista:					
a) rodoviária	Inhambupe — (Boa Vista) — (Riacho da Guia) — Alagoinhas (já descrita)				
b) ferroviária	Alagoinhas — (Sauípe) — (Capianga) — (Sítio do Meio) — Entre Rios — (Lagoa Redonda) — (Pedras) — Esplanada	3,00	81 km	Trem (VFFLB)	29,00 —
a) rodoviária	Inhambupe — (Boa Vista) — (Riacho da Guia) — (Ibatuí) — Esplanada	3,30	81 km	Auto ou cam.	Ajuste
b) vicinal	Inhambupe — Esplanada	11,00	70 km	Cavalo	Ajuste
...RARÁ (3 vias)					
a) mista:					
a) rodoviária	Inhambupe — Alagoinhas (já descrita)				
b) ferroviária	Alagoinhas — (Aramari) — (Ouriçanguinhas) — (Barra)	3,00	65 km	Trem (VFFLB)	23.00 —
b) rodoviária	(Barra) — Irará	0,30	19 km	Automóvel	Ajuste
a) rodoviária	Inhambupe — (Boa Vista) — (Riacho da Guia) — Alagoinhas — (Ouriçangas) — Irará	3,00	100 km	Automóvel	Ajuste
b) vicinal	Inhambupe — Irará	14,00	84 km	Cavalo	Ajuste
...APICURU (2 vias)					
a) rodoviária	Inhambupe — (Olindina) — Itapicuru	2,00	65 km	Ônibus	50,00
b) vicinal	Inhambupe — Itapicuru	12,00	72 km	Cavalo	Ajuste
...OVA SOURE (2 vias)					
a) rodoviária	Inhambupe — (Olindina) — (Paiaiá) — Nova Soure	3,00	75 km	Ônibus	70.00
a) vicinal	Inhambupe — Nova Soure ..	12,00	74 km	Cavalo	Ajuste
...RRINHA (3 vias)					
a) mista:					
a) rodoviária . ..	Inhambupe — Alagoinhas (já descrita)				
b) ferroviária . . .	Alagoinhas — (Aramari) — (Ouriçanguinhas) — (Iraí) — Cipó — (Barra) — (Catana) — (Lamarão) (Tinguí) — Serrinha	4,30	112 km	Trem (VFFLB)	37,00 —
a) rodoviária	Inhambupe — (Mimoso) — (Sátiro Dias) — (Biritinga) — Serrinha	5,00	106 km	Auto ou cam.	Ajuste
b) vicinal	Inhambupe — Serrinha	14,00	84 km	Cavalo	Ajuste

Localidades extremas Número e espécie de vias	Itinerários	Tempo (hora)	Distância (km. ou mi)	Meio de transporte	Preço (Cr$)
D — *A Salvador* (2 vias)					
1.ª) mista:					
a) rodoviária	Inhambupe — Alagoinhas (já descrita)				
b) ferroviária	Alagoinhas — Salvador (ver Alagoinhas)				
2.ª) rodoviária	Inhambupe — Alagoinhas — Catu — Pojuca — Mata de São João — Camaçari — Salvador	5,30	177 km	Ônibus (auto, ajuste)	85,00
E — *A Capital Federal* (2 vias)					
1.ª) mista:					
a) 1.ª) etapa . . .	Inhambupe — Salvador (já descrita)				
b) 2.ª etapa . . .	Salvador — Capital Federal (ver Salvador)				
2.ª) rodoviária	Inhambupe — Alagoinhas — Catu — São Sebastião do Passé — Feira de Santana — Santo Estêvão — Jequié — Poções — Vitória da Conquista — Medina — Teófilo Otoni — Governador Valadares — Inhapim — Caratinga — Muriaé — Laranjal — Leopoldina — Sapucaia — Petrópolis — Capital Federal	69,00	1 728 km	Automóvel	Ajuste
IPIAÚ					
A — *Aos principais povoados:*					
1 — TESOURINHAS (1 via)					
1.ª) rodoviária	Ipiaú — Tesourinhas	0,30	13 km	Ônibus	15,00
B — *Às sedes distritais:*					
1 — ALGODÃO (1 via)					
1.ª) rodoviária . . .	Ipiaú — Ibirataia — Algodão	2,30	36 km	Ônibus	30,00
2 — BARRA DO ROCHA (2 vias)					
1.ª) rodoviária . . .	Ipiaú — Barra do Rocha	1,00	24 km	Jeep	Ajuste
2.ª) rodoviária . . .	Ipiaú — Ibirataia — Entroncamento — Barra do Rocha	2,30	47 Km	Ônibus	40,00
3 — IBIRATAIA (1 via)					
1.ª) rodoviária . . .	Ipiaú — Ibirataia	0,50	17 km	Ônibus	15,00
4 — UBATÃ (2 vias)					
1.ª) rodoviária . . .	Ipiaú — Ibirataia — Ubatã .	2,30	50 km	Ônibus	40,00
2.ª) rodoviária . . .	Ipiaú — Barra do Rocha — Ubatã	1,30	36 km	Jeep	Ajuste

[illegible] e espécie de vias	Itinerários	Tempo (hora)	Distância (km. ou mi)	Meio de transporte	Preço (Cr$)
[illegible] — *As sedes municipais limítrofes:*					
[illegible]OA NOVA (2 vias)					
[illegible]) rodoviária . . .	Ipiaú — (Jitaúna) — (Barra Avenida) — (Itajuru) — (Volta do Rio) — (Provisão) — Jequié — (Boaçu) — (Busca Vida) — (Imbuíra) — Boa Nova	6,00	158 km	Automóvel	Ajuste
[illegible]) vicinal	Ipiaú — (Japomirim) — Boa Nova	15,00	91 km	Cavalo	Ajuste
[illegible]UBERÁ (2 vias)					
[illegible]) rodoviária . . .	Ipiaú — (Ibirataia) — (Algodão) — (Gandu) — (Capela) — Ituberá	7,00	126 km	Automóvel	Ajuste
[illegible]) vicinal	Ipiaú — Ituberá	31,00	185 km	Cavalo	Ajuste
[illegible]QUIÉ (2 vias)					
[illegible]) rodoviária . . .	Ipiaú — (Jitaúna) — (Barra Avenida) — (Itajuru) — (Volta do Rio) — (Provisão) — Jequié	3,00	72 km	Ônibus	50,00
[illegible]) vicinal	Ipiaú — Jequié	13,00	77 km	Cavalo	Ajuste
[illegible]LO PEÇANHA (2 vias)					
[illegible]) mista:					
[illegible]) rodoviária . . .	Ipiaú — Ituberá (já descrita)				
[illegible]) vicinal	Ituberá — Nilo Peçanha	3,00	18 km	Cavalo	Ajuste
[illegible]) vicinal	Ipiaú — Nilo Peçanha	28,00	168 km	Cavalo	Ajuste
[illegible]BAITABA (2 vias)					
[illegible]) rodoviária . . .					
[illegible]) 1.ª etapa	Ipiaú — (Ibirataia) — (Ubatã)	1,20	50 km	Ônibus	60,00
[illegible]) 2.ª etapa	(Ubatã) — (Gongogi) — Ubaitaba	1,30	50 km	Ônibus	40,00
[illegible]) vicinal	Ipiaú — Ubaitaba	15,00	96 km	Cavalo	Ajuste
[illegible] — *A Salvador* (3 vias)					
[illegible]) mista:					
[illegible]) rodoviária . . .	Ipiaú — Santo Antônio de Jesus	7,00	182 km	Ônibus	120,00
[illegible]) ferroviária . . .	Santo Antônio de Jesus — Salvador (ver Santo Antônio de Jesus)				
[illegible]) rodoviária . . .	Ipiaú — Jequié — Santo Estêvão — Feira de Santana — São Sebastião do Passé — Camaçari — Salvador ..	15,00	450 km	Ônibus (auto, ajuste)	310,00

Localidades extremas e espécie de vias	Itinerários	Tempo (hora)	Distância (km. ou mi)	Meio de transporte	Preço (Cr$)
1) rodoviária . . .	Ipiaú — Santo Antônio de Jesus — Conceição do Almeida — Sapeaçu — Cruz das Almas — Muritiba — São Félix — Cachoeira — Conceição da Feira — São Gonçalo dos Campos — São Sebastião do Passé — Camaçari — Salvador	14,00	424 km	Automóvel	Ajuste
2 — *A Capital Federal* (1 via)					
1) rodoviária . . .	Ipiaú — Jequié — Poções — Vitória da Conquista — Medina — Teófilo Otoni — Governador Valadares — Inhapim — Caratinga — Muriaé — Laranjal — Leopoldina — Sapucaia — Petrópolis — Capital Federal	55,00	1 413 km	Automóvel	Ajuste
IPIRÁ					
A — *Aos principais povoados:*					
1 — MALHADOR (2 vias)					
1.ª) rodoviária . . .	Ipirá — Malhador	0,30	15 km	Caminhão	10,00
2.ª) vicinal	Ipirá — Malhador	2,30	15 km	Cavalo	Ajuste
2 — PAU FERRO (2 vias)					
1.ª) rodoviária . . .	Ipirá — Pau Ferro	0,30	10 km	Caminhão	10,00
2.ª) vicinal	Ipirá — Pau Ferro	1,00	6 km	Cavalo	Ajuste
3 — UMBURANAS (2 vias)					
1.ª) rodoviária . . .	Ipirá — Umburanas	0,20	12 km	Caminhão	10,00
2.ª) vicinal	Ipirá — Umburanas	2,00	12 km	Cavalo	Ajuste
B — *Às sedes distritais:*					
1 — PINTADAS (2 vias)					
1.ª) rodoviária . . .	Ipirá — Pintadas	4,00	54 km	Caminhão	30,00
2.ª) vicinal	Ipirá — Pintadas	9,00	54 km	Cavalo	Ajuste
C — *Às sedes municipais limítrofes:*					
1 — BAIXA GRANDE (2 vias)					
1.ª) rodoviária . . .	Ipirá — Baixa Grande	2,00	52 km	Auto ou cam.	Ajuste
2.ª) vicinal	Ipirá — Baixa Grande	9,00	60 km	Cavalo	Ajuste
2 — CASTRO ALVES (2 vias)					
1.ª) rodoviária . . .	Ipirá — (Argoim) — Castro Alves	3,00	85 km	Automóvel	Ajuste
2.ª) vicinal	Ipirá — Castro Alves	12,00	84 km	Cavalo	Ajuste
3 — ITABERABA (2 vias)					
1.ª) rodoviária . . .	Ipirá — (Santa Quitéria) — Itaberaba	2,30	78 km	Auto ou cam.	Ajuste
2.ª) vicinal	Ipirá — Itaberaba	14,00	90 km	Cavalo	Aj

Itinerários — *espécie de vias*	*Tempo (hora)*	*Distância (km. ou mi)*	*Meio de transporte*	*Preço (Cr$)*
CAJUBA (3 vias)				
rodoviária . . . Ipirá — Baixa Grande — (Nova Cruz) — Macajuba .	4,30	100 km	Auto ou cam.	Ajuste
rodoviária . . . Ipirá — Itaberaba — Ruy Barbosa — Macajuba	3,30	145 km	Auto ou cam.	Ajuste
vicinal . . .... Ipirá — Macajuba	13,00	78 km	Cavalo	Ajuste
IRI (2 vias)				
rodoviária . . . Ipirá — Baixa Grande — Mairi	4,30	86 km	Auto ou cam.	Ajuste
vicinal . . .... Ipira — Mairi	14,00	90 km	Cavalo	Ajuste
ACHÃO DO JAPE (2 vias)				
rodoviária . . . Ipirá — (Pintadas) — Riachão do Jacuípe	5,00	94 km	Auto ou cam.	Ajuste
vicinal . . .... Ipirá — Riachão do Jacuípe	12,00	75 km	Cavalo	Ajuste
Y BARBOSA (2 vias)				
rodoviária . . . Ipirá — (Santa Quitéria) — Itaberaba — (Itaíba) — Ruy Barbosa	3,00	118 km	Caminhão	60,00
vicinal . . .... Ipirá — Ruy Barbosa	21,00	132 km	Cavalo	Ajuste
TO ESTÊVÃO (3 vias)				
rodoviária . . . Ipirá — (Armado) — (Cacete) — (Bravo) — (Ponto) — (Cavunge) — (Ipecaetá) — Santo Estêvão	2,20	101 km	Automóvel	Ajuste
rodoviária . . . Ipirá — (Anguera) — Feira de Santana — São Gonçalo dos Campos — Santo Estêvão	3,00	141 km	Automóvel	Ajuste
vicinal . . .... Ipirá — Santo Estêvão	13,00	84 km	Cavalo	Ajuste
A PRETA (2 vias)				
rodoviária . . . Ipirá — (Bravo) — (Ponto da Serra Preta) — Serra Preta	2,00	53 km	Caminhão	30,00
vicinal . . .... Ipirá — Serra Preta	10,00	60 km	Cavalo	Ajuste
— *A Salvador* (2 vias)				
mista:				
rodoviária . . . Ipirá — Feira de Santana ..	3,00	101 km	Caminhão	40,00
ferroviária . . . Feira de Santana — Salvador (ver Feira de Santana)				
rodoviária . . . Ipirá — Feira de Santana — São Sebastião do Passé — Camaçari — Salvador	8,00	243 km	Cam. (auto, ajuste)	100,00
— *À Capital Federal* (3 vias)				
mista:				
1.ª etapa . . .... Ipirá — Salvador (já descrita)				
2.ª etapa . . .... Salvador — Capital Federal (ver Salvador)				

[illegible] extremas [illegible] espécie de vias	Itinerários	Tempo (hora)	Distância (km ou mi)	Meio de transporte	Preço (Cr$)
[illegible] mista:					
[illegible]) rodoviária . . .	Ipirá — Castro Alves (já descrita)				
[illegible]) ferroviária . . .	Castro Alves — Capital Federal (ver Castro Alves)				
[illegible]) rodoviária . . .	Ipirá — Feira de Santana — Santo Estêvão — Jequié — Poções — Vitória da Conquista — Medina — Teófilo Otoni — Governador Valadares — Inhapim — Caratinga — Muriaé — Laranjal — Leopoldina — Sapucaia — Petrópolis — Capital Federal	64,00	1 677 km	Automóvel	Ajuste
[illegible]					
[illegible] — *Aos principais povoados:*					
[illegible]A (2 vias)					
[illegible]) rodoviária . . .	Irará — Barra	0,30	19 km	Automóvel	Ajuste
[illegible]) vicinal	Irará — Barra	3,00	20 km	Cavalo	Ajuste
[illegible]OBA (2 vias)					
[illegible]) rodoviária . . .	Irará — Caroba	0,15	3 km	Automóvel	Ajuste
[illegible]) vicinal	Irará — Caroba	0,30	3 km	Cavalo	Ajuste
[illegible]NTO (2 vias)					
[illegible]) rodoviária . . .	Irará — Espanto	0,30	18 km	Automóvel	Ajuste
[illegible]) vicinal	Irará — Espanto	2,00	15 km	Cavalo	Ajuste
[illegible]AÍ (3 vias)					
[illegible]) mista:					
[illegible]) rodoviária . . .	Irará — Barra (já descrita)				
[illegible]) ferroviária . . .	Barra — Iraí	0,45	24 km	Trem (VFFLB)	6,50
[illegible]) rodoviária . . .	Irará — Ouriçangas — Iraí .	0,50	25 km	Automóvel	Ajuste
[illegible]) vicinal	Irará — Irai	4,00	24 km	Cavalo	Ajuste
[illegible]SANTO ANTÔNIO (2 vias)					
1.ª) rodoviária . .	Irará — Santo Antônio	0,20	6 km	Automóvel	Ajuste
2.ª) vicinal	Irará — Santo Antônio	1,00	6 km	Cavalo	Ajuste
B — *Às sedes distritais:*					
[illegible]—ÁGUA FRIA (2 vias)					
1.ª) rodoviária . . .	Irará — Barra — Água Fria	0,35	24 km	Automóvel	Ajuste
2.ª) vicinal	Irará — Barra — Água Fria	4,00	24 km	Cavalo	Ajuste
[illegible]—BENTO SIMÕES (2 vias)					
1.ª) rodoviária . . .	Irará — Bento Simões	0,20	13 km	Automóvel	Ajuste
2.ª) vicinal	Irará — Bento Simões	2,30	15 km	Cavalo	Ajuste

Sedes extremas e espécie de vias	Itinerários	Tempo (hora)	Distância (km. ou mi)	Meio de transporte	Preço (Cr$)
— BOA ESPERA (2 vias)					
1.ª) rodoviária . . .	Irará — Boa Espera	1,00	24 km	Automóvel	Ajuste
2.ª) vicinal	Irará — Boa Espera	5,00	30 km	Cavalo	Ajuste
— OURIÇANGAS (2 vias)					
1.ª) rodoviária . . .	Irará — Ouriçangas	0,40	18 km	Automóvel	Ajuste
2.ª) vicinal	Irará — Ouriçangas	3,00	20 km	Cavalo	Ajuste
— PATAÍBA (2 vias)					
1.ª) rodoviária . . .	Irará — Barra — Água Fria — Pataíba	1,40	46 km	Automóvel	Ajuste
2.ª) vicinal	Irará — Barra — Água Fria — Pataíba	3,00	50 km	Cavalo	Ajuste
— PEDRÃO (2 vias)					
1.ª) rodoviária . . .	Irará — Bento Simões — Pedrão	1,00	33 km	Automóvel	Ajuste
2.ª) vicinal	Irará — Pedrão	4,00	25 km	Cavalo	Ajuste
— SANTANÓPOLIS (2 vias)					
1.ª) rodoviária . . .	Irará — Santanópolis	0,30	18 km	Automóvel	Ajuste
2.ª) vicinal	Irará — Santanópolis	2,30	15 km	Cavalo	Ajuste
II — *As sedes municipais limítrofes:*					
— ALAGOINHAS (3 vias)					
1.ª) mista:					
a) rodoviária . . .	Irará — (Barra)	1,00	19 km	Automóvel	Ajuste
b) ferroviária . . .	(Barra) — (Ouriçanguinhas) — Alagoinhas	3,00	65 km	Trem (VFFLB)	2,00 — 1,00
2.ª) rodoviária . . .	Irará — (Ouriçangas) — Alagoinhas	2,00	56 km	Auto ou cam.	Ajuste
3.ª) vicinal	Irará — (Pedrão) — Alagoinhas	9,00	54 km	Cavalo	Ajuste
— CORAÇÃO DE MARIA (2 vias)					
1.ª) rodoviária . . .	Irará — (Bento Simões) — Coração de Maria	1,00	30 km	Automóvel	Ajuste
2.ª) vicinal	Irará — (Bento Simões) — Coração de Maria	5.00	30 km	Cavalo	Ajuste
— FEIRA DE SANTANA (2 vias)					
1.ª) rodoviária . . .	Irará — (Santanópolis) — (Tiquaruçu) — Feira de Santana	2,00	54 km	Ônibus (auto, ajuste)	50,00
2.ª) vicinal	Irará — Feira de Santana ..	9,00	54 km	Cavalo	Ajuste
— INHAMBUPE (3 vias)					
1.ª) mista:					
a) rodoviária . . .	Irará — (Barra) (já descrita)				

Localidades extremas Número e espécie de vias	ITINERÁRIOS	Tempo (hora)	Distância (km. ou mi)	Meio de transporte	Preço (Cr$)
b) ferroviária . . .	(Barra) - (Ouricanguinhas) - (Aramari) — Alagoinhas ...	3,00	65 km	Trem (VFFLB)	23,00 — 17,0
c) rodoviária . . .	Alagoinhas — (Riacho da Guia) — (Boa Vista) — Inhambupe	1,00	44 km	Ônibus	60,00
2.ª) rodoviária . . .	Irará — (Ouriçangas) — Alagoinhas - (Riacho da Guia) — (Boa Vista) — Inhambupe	3,00	100 km	Automóvel	Ajuste
3.ª) vicinal	Irará — Inhambupe	14,00	84 km	Cavalo	Ajuste
SANTO AMARO (2 vias)					
1.ª) rodoviária . . .	Irará — (Bento Simões) — Coração de Maria — (Conceição do Jacuípe) — (Tanque da Senzala) — (Campinhos) — Santo Amaro .	3,00	82 km	Auto ou cam.	Ajuste
2.ª) vicinal	Irará — Santo Amaro	11,00	71 km	Cavalo	Ajuste
SERRINHA (3 vias)					
1.ª) mista:					
a) rodoviária . . .	Irará — (Barra) — (já descrita)				
b) ferroviária . . .	(Barra) — (Catana) — (Lamarão) — (Quingi) — Serrinha	1,30	40 km	Trem (VFFLB)	14,00 — 10,0
2.ª) rodoviária . . .	Irará — (Lamarão) — Serrinha	2,40	67 km	Auto ou cam.	Ajuste
3.ª) vicinal	Irará — Serrinha	10,00	62 km	Cavalo	Ajuste
D — *A Salvador* (4 vias)					
1.ª) mista:					
a) rodoviária . . .	Irará — (Barra) — (já descrita)				
b) ferroviária . . .	(Barra) — Alagoinhas — Catu — Pojuca — Mata de São João — Camaçari — Salvador	6,40	189 km	Trem (VFFLB)	48,60
2.ª) mista:					
a) rodoviária . . .	Irará — Feira de Santana (já descrita)				
b) ferroviária . . .	Feira de Santana — Salvador (ver Feira de Santana)				
3.ª) rodoviária . . .	Irará — Coração de Maria — São Sebastião do Passé — Camaçari — Salvador	5,00	171 km	Automóvel	Ajuste
4.ª) rodoviária . . .	Irará — Alagoinhas — Catu — Pojuca — Mata de São João — Camaçari — Salvador	6,00	189 km	Automóvel	Ajuste
E — *A Capital Federal* (3 vias)					
1.ª) mista:					
a) 1.ª etapa	Irará — Salvador (já descrita)				
b) 2.ª etapa	Salvador — Capital Federal (ver Salvador)				

Localidades extremas Número e espécie de vias	Itinerários	Tempo (hora)	Distância (km ou mi)	Meio de transporte	Preço (Cr$)
2.ª) mista:					
a) rodoviária . . .	Irará — Coração de Maria — Santo Amaro (já descrita)				
b) ferroviária . . .	Santo Amaro — Capital Federal (ver Santo Amaro)				
3.ª) rodoviária . . .	Irará — Feira de Santana — Santo Estêvão — Jequié — Poções — Vitória da Conquista — Medina — Teófilo Otoni — Governador Valadares — Inhapim — Caratinga — Muriaé — Laranjal — Leopoldina — Sapucaia — Petrópolis — Capital Federal	64,00	1 630 km	Automóvel	Ajuste
IRECÊ					
A — *Aos principais povoados:*					
ANGICAL (2 vias)					
1.ª) rodoviária . . .	Irecê — Angical	0,40	18 km	Caminhão	10,00
2.ª) vicinal	Irecê — Angical	2,00	12 km	Cavalo	Ajuste
CANAL (2 vias)					
1.ª) rodoviária . . .	Irecê — Canal	0,30	18 km	Caminhão	20,00
2.ª) vicinal	Irecê — Canal	3,00	18 km	Cavalo	Ajuste
GAMELEIRA (2 vias)					
1.ª) rodoviária . . .	Irecê — Lapão — Gameleira	1,00	25 km	Caminhão	20,00
2.ª) vicinal	Irecê — Lapão — Gameleira	4,00	25 km	Cavalo	Ajuste
IPANEMA (2 vias)					
1.ª) rodoviária . . .	Irecê — Lapão — Gameleira — Ipanema	1,00	30 km	Caminhão	30,00
2.ª) vicinal	Irecê — Lapão — Gameleira — Ipanema	5,00	30 km	Cavalo	Ajuste
TANQUINHO (2 vias)					
1.ª) rodoviária . . .	Irecê — Tanquinho	0,20	12 km	Caminhão	20,00
2.ª) vicinal	Irecê — Tanquinho	2,00	12 km	Cavalo	Ajuste
B — *Às sedes distritais:*					
AMÉRICA DOURADA (2 vias)					
1.ª) rodoviária . . .	Irecê — Lapão — América Dourada	2,00	60 km	Caminhão	40,00
2.ª) vicinal	Irecê — Lapão — América — Dourada	10,00	60 km	Cavalo	Ajuste
GABRIEL (2 vias)					
1.ª) rodoviária . . .	Irecê — Gabriel	0,20	9 km	Caminhão	15,00
2.ª) vicinal	Irecê — Gabriel	1,30	9 km	Cavalo	Ajuste
IBITITÁ (2 vias)					
1.ª) rodoviária . . .	Irecê — Ibititá	1,00	30 km	Caminhão	30,00
2.ª) vicinal	Irecê — Ibititá	5,00	30 km	Cavalo	Ajuste

extremas Espécie de vias	Itinerários	Tempo (hora)	Distância (km ou mi)	Meio de transporte	Preço (Cr$)
LAPÃO (2 vias)					
a) rodoviária . . .	Irecê — Lapão	0,15	10 km	Caminhão	10,00
b) vicinal	Irecê — Lapão	1,20	8 km	Cavalo	Ajuste
2 — *As sedes municipais limítrofes:*					
GENTIO DO OURO (2 vias)					
a) rodoviária . . .	Irecê — (Iguitu) — Gentio do Ouro	5,00	72 km	Caminhão	Ajuste
b) vicinal	Irecê — Gentio do Ouro	12 00	72 km	Cavalo	Ajuste
MORRO DO CHAPÉU (2 vias)					
a) rodoviária . . .	Irecê — (Caldeirão de Fora) — (América Dourada) — Morro do Chapéu	4,00	90 km	Caminhão	Ajuste
b) vicinal	Irecê — Morro do Chapéu . .	15.00	90 km	Cavalo	Ajuste
XIQUE-XIQUE (2 vias)					
a) rodoviária . . .	Irecê — (São Gabriel) — (Central) — (Tiririca) — Xique-Xique	4 30	127 km	Caminhão	Ajuste
b) vicinal	Irecê — Xique-Xique	20,00	127 km	Cavalo	Ajuste
3 — *A Salvador* (3 vias)					
a) mista:					
a) rodoviária . . .	Irecê — Morro do Chapéu — Jacobina	...	...	...	..
b) rodoviária . . .	Jacobina — Salvador (ver Jacobina)				
c) rodoviária . . .	Irecê — Morro do Chapéu — Jacobina — Riachão do Jacuípe — Feira de Santana — São Sebastião do Passé — Camaçari — Salvador ..	21,00	538 km	Caminhão	Ajuste
d) rodoviária . . .	Irecê — Morro do Chapéu — Mundo Novo — Baixa Grande — Ipirá — Feira de Santana — São Sebastião do Passé — Camaçari — Salvador	20,30	525 km	Caminhão	Ajuste
4 — *À Capital Federal* (2 vias)					
a) mista:					
a) rodoviária . . .	Irecê — Xique-Xique (já descrita)				
b) fluvial	Xique-Xique — Capital Federal (ver Xique-Xique)				

...o e espécie de vias ...alidades extremas	Itinerários	Tempo (hora)	Distância (km. ou mi)	Meio de transporte	Preço (Cr$)
...ª) rodoviária	Irecê — Morro do Chapéu — Mundo Novo — Baixa Grande — Ipirá — Feira de Santana — Santo Estêvão — Jequié — Poções — Vitória da Conquista — Medina — Teófilo Otoni — Governador Valadares — Inhapim — Caratinga — Muriaé — Laranjal — Leopoldina — Sapucaia — Petrópolis — Capital Federal ..	78,00	1 959 km	Automóvel	Ajuste
ITABERABA					
A — *Aos principais povoados:*					
ALAGOAS (2 vias)					
...ª) mista:					
a) ferroviária	Itaberaba — Itaíba	0,24	12 km	Trem (VFFLB)	4,00 — 3,00
b) vicinal	Itaíba — Alagoas	0,15	2 km	Cavalo	8,00
2ª) rodoviária	Itaberaba — Alagoas	0,20	12 km	Automóvel	Ajuste
...MPARO (2 vias)					
...ª) rodoviária . ..	Itaberaba — Amparo	1,40	48 km	Automóvel	Ajuste
...ª) vicinal	Itaberaba — Amparo	6,40	48 km	Cavalo	40,00
...GUAPE (2 vias)					
...ª) rodoviária	Itaberaba — Ibiquera — Iguape	5,00	138 km	Caminhão (auto, ajuste)	70,00
...ª) vicinal	Itaberaba — Ibiquera — Iguape	22,00	138 km	Cavalo	90,00
...PUEIRA (2 vias)					
...ª) rodoviária	Itaberaba — Ipueira			Cavalo	Ajuste
...ª) vicinal	Itaberaba — Ipueira	3,00	24 km	Automóvel	30,00
		0,45	21 km		
...TAÍBA (3 vias)					
...ª) ferroviária . ..	Itaberaba — Itaíba			Trem (VFFLB)	4,00 — 3,00
...ª) rodoviária	Itaberaba — Itaíba	0,24	12 km	Ônibus (auto, ajuste)	10,00
		0,15	11 km		
...ª) vicinal	Itaberaba — Itaíba			Cavalo	15,00
		2,00	13 km		
... — *As sedes distritais*					
...REJO NOVO (2 vias)					
...ª) rodoviária	Itaberaba — Tupim — Brejo Novo	4,30	96 km	Caminhão (auto, ajuste)	50,00
...ª) vicinal	Itaberaba — Tupim — Brejo Novo	16,00	96 km	Cavalo	80,00
...BIQUERA (2 vias)					
...ª) rodoviária . ..	Itaberaba — Ibiquera	4,00	108 km	Caminhão (auto, ajuste)	50,00
...ª) vicinal	Itaberaba — Ibiquera	18,00	108 km	Cavalo	80,00

Trecho e espécie de vias / localidades extremas	Itinerários	Tempo (hora)	Distância (km ou mi)	Meio de transporte	Preço (Cr$)
1 — TUPIM (2 vias)					
1.ª) rodoviária	Itaberaba — Tupim	2,00	54 km	Caminhão (auto, ajuste)	30,00
2.ª) vicinal	Itaberaba — Tupim	8,00	45 km	Cavalo	40,00
C — *As sedes municipais limítrofes:*					
1 — ANDARAÍ (2 vias)					
1.ª) mista:					
a) ferroviária	Itaberaba — (Itaetê)	6,30	144 km	Trem (VFFLB)	49,00 — 35
b) rodoviária	(Itaetê) — Encruzilhada — Andaraí	4,00	66 km	Auto ou cam.	Ajuste
2.ª) rodoviária	Itaberaba — (Coqueiros) — Andaraí	9,00	184 km	Auto ou cam.	Ajuste
2 — IPIRÁ (2 vias)					
1.ª) rodoviária	Itaberaba — (Santa Quitéria) — Ipirá	2,30	78 km	Auto ou cam.	Ajuste
2.ª) vicinal	Itaberaba — Ipirá	14,00	90 km	Cavalo	Ajuste
3 — MARACÁS (3 vias)					
1.ª) mista:					
a) ferroviária	Itaberaba — (Iaçu) — (João Amaro) — (Tamburi)	4,00	82 km	Trem (VFFLB)	29,00 — 21
b) rodoviária	(Tamburi) — Maracás	2,00	60 km	Auto ou cam.	Ajuste
2.ª) rodoviária	Itaberaba — (Tamburi) — Maracás	5,00	130 km	Auto ou cam.	Ajuste
3.ª) vicinal	Itaberaba — Maracás	23,00	138 km	Cavalo	Ajuste
4 — RUY BARBOSA (3 vias)					
1.ª) mista:					
a) ferroviária . . .	Itaberaba — (Itaíba) — (Flores)	1.30	40 km	Trem (VFFLB)	14,00 — 10
b) rodoviária	(Flores) — Ruy Barbosa	0,10	3 km	Auto ou cam.	Ajuste
2.ª) rodoviária	Itaberaba — Ruy Barbosa ..	1,30	40 km	Automóvel	Ajuste
3.ª) vicinal	Itaberaba — Ruy Barbosa ..	7,00	42 km	Cavalo	Ajuste
5 — SANTA TEREZINHA (3 vias)					
1.ª) ferroviária	Itaberaba — (Iaçu) — (Lajedo Alto) — (Itatim) — (Serra Grande) — Santa Terezinha	5,30	108 km	Trem (VFFLB)	38,00 — 27,00
2.ª) rodoviária	Itaberaba — (Iaçu) — (Lajedo Alto) — (Serra Grande) — Santa Terezinha ..	7,00	117 km	Automóvel	Ajuste
3.ª) vicinal	Itaberaba — Santa Terezinha	19,00	117 km	Cavalo	Ajuste
D — *A Salvador* (3 vias)					
1.ª) aérea	Itaberaba — Salvador	1,00	232 km	Avião (TAS)	628,00

...o e espécie de vias ...ocalidades extremas	*Itinerários*	*Tempo* *(hora)*	*Distância (km. ou mi)*	*Meio de transporte*	*Preço* *(Cr$)*
2.ª) ferroviária	Itaberaba — Santa Terezinha —Castro Alves — Cruz das Almas — Muritiba — São Félix — Cachoeira — Conceição da Feira — Santo Amaro — Salvador	14,35	748 km	Trem (VFFLB)	102,00 — 7...
3.ª) rodoviária	Itaberaba — Ipirá — Feira de Santana — São Sebastião do Passé — Camaçari — Salvador	9,30	321 km	Ônibus (auto, ajuste)	20,00
...— *À Capital Federal* (3vias)					
1.ª) ferroviária:					
a) 1.ª etapa	Itaberaba — (Iaçu)	1,00	30 km	Trem (VFFLB)	14,00 — 8,0...
b) 2.ª) etapa	(Iaçu) — Brumado — Caculé — Urandi — Espinosa — Monte Azul	20,10	576 km	Trem (VFFLB)	153,00 — 11...
c) 3.ª) etapa	Monte Azul — Janaúba — Montes Claros — Bocaiuva — Buenópolis — Corinto — Curvelo — Sete Lagoas — Belo Horizonte — Barbacena — Santos Dumont — Juiz de Fora — Tres Rios — Paraíba do Sul — Capital Federal	56,00	1 355 km	Trem (EFCB)	554,00 — 3...
...) mista:					
a) 1.ª etapa	Itaberaba — Salvador (já descrita)				
b) 2.ª) etapa	Salvador — Capital Federal (ver Salvador)				
...ª) rodoviária	Itaberaba — Maracás — Itiruçu — Jequié — Poções — Vitória da Conquista — Medina — Teófilo Otoni — Governador Valadares — Inhaúma — Caratinga — Muriaé — Laranjal — Leopoldina — Sapucaia — Petrópolis — Capital Federal.	60,00	1 477 km	Automóvel	Ajuste
...ITABUNA					
...— *Aos principais povoados:*					
...AREIA BRANCA (1 via)					
...) mista:					
a) rodoviária	Itabuna — Juçari	4,00	69 km	Ônibus	42,00
b) vicinal	Juçari — Areia Branca	1,00	8 km	Cavalo	Ajuste
...STIVA DE BAIXO (1 via)					
...ª) mista:					
...) rodoviária	Itabuna — Itapé	1,20	28 km	Ônibus	15,00
...) vicinal	Itapé — Estiva de Baixo ..	4,00	24 km	Cavalo	Ajuste

Espécie de vias / Localidades extremas	*Itinerários*	*Tempo (hora)*	*Distância (km ou mi)*	*Meio de transporte*	*Preço (Cr$)*
3—ESTIVA DE CIMA (1 via)					
1.ª) mista:					
a) rodoviária . . .	Itabuna — Itapé	1.20	28 km	Ônibus	15,00
b) vicinal	Itapé — Estiva de Cima	2,00	12 km	Cavalo	Ajuste
4—ITAMARACÁ (1 via)					
1.ª) mista:					
a) rodoviária . . .	Itabuna — Ferradas	0,40	17 km	Ônibus	20,00
b) vicinal	Ferradas — Itamaracá	1,00	6 km	Cavalo	Ajuste
5—MUTUNS (2 vias)					
1.ª) ferroviária . . .	Itabuna — Mutuns	0.20	9 km	Trem (EFI)	2,20 — 1,40
2.ª) vicinal	Itabuna — Mutuns	2,00	11 km	Cavalo	Ajuste
6—SÃO JOSÉ (1 via)					
1.ª) rodoviária . . .	Itabuna — Bucrarema — São José	1,50	38 km	Ônibus	30,00
7 — *Às sedes distritais*					
1—BUERAREMA (2 vias)					
1.ª) rodoviária . . .	Itabuna — Buerarema	0,45	20 km	Ônibus	20,00
2.ª) vicinal	Itabuna — Buerarema	5.00	30 km	Cavalo	Ajuste
2—FERRADAS (2 vias)					
1.ª) rodoviária . . .	Itabuna — Ferradas	0,40	17 km	Ônibus	20,00
2.ª) vicinal	Itabuna — Ferradas	2 00	10 km	Cavalo	Ajuste
3—ITAGUIRA (2 vias)					
1.ª) mista:					
a) rodoviária . . .	Itabuna — Itapé — Bonfim — Riacho da Areia	1,30	56 km	Automóvel	Ajuste
b) vicinal	Riacho da Areia — Pôsto Agropecuário	2.30	16 km	Cavalo	Ajuste
c) rodoviária . . .	Pôsto Agropecuário — Itaguira	0.20	16 km	Automóvel	Ajuste
2.ª) rodoviária . . .	Itabuna — Santa Cruz da Vitoria — Itaguira	4,00	88 km	Automóvel	Ajuste
4—ITAPÉ (2 vias)					
1.ª) rodoviária . . .	Itabuna — Itapé	1,20	28 km	Ônibus	25,00
2.ª) vicinal	Itabuna — Itapé	4,00	24 km	Cavalo	Ajuste
5—JUÇARI (2 vias)					
1.ª) rodoviária . . .	Itabuna — Buerarema — São José — Juçari	4,00	69 km	Ônibus	55,00
2.ª) vicinal	Itabuna — Ferradas — Itamaracá — Areia Branca — Juçari	10,00	62 km	Cavalo	Ajuste

[illegible] extremas [illegible]ero e espécie de vias	Itinerários	Tempo (hora)	Distância (km. ou mi)	Meio de transporte	Preço (Cr$)
[illegible] — As sedes municipais limítrofes:					
[illegible]ANAVIEIRAS (4 vias)					
[illegible]) aérea	Itabuna — Canavieiras . . .	0,30	115 km	Avião (SACS e NTA)	296,60
[illegible]) mista:					
[illegible]) rodoviária . . .	Itabuna — Ilhéus	1,00	32 km	Ônibus	25,00
b) marítima	Ilhéus — Canavieiras	7,00	56 km	Vapor (NB)	...
[illegible]) mista:					
[illegible]) rodoviária . . .	Itabuna — (Buerarema) — (São José) — (Itatingui) — (Rio Branco) — (Camacã) — (Mascote)	6,00	125 km	Ônibus	75,00
[illegible]) fluvial	(Mascote) — (Jacarandá) - Canavieiras	10,00	39 mi	Can. ou lancha	100,00
[illegible]) rodoviária . . .	Itabuna — (Buerarema) — (São José) — (Itatingui) — (Rio Branco) — (Camacã) — Canavieiras	9,00	175 km	Auto ou jeep	Ajuste
[illegible]ICARAÍ (2 vias)					
[illegible]) rodoviária . . .	Itabuna — Ibicaraí	1,30	46 km	Ônibus	40,00
[illegible]) vicinal	Itabuna — Ibicaraí	8,00	48 km	Cavalo	Ajuste
[illegible]HÉUS (3 vias)					
[illegible]) aérea	Itabuna — Ilhéus	0,05	8 km	Avião	80,00
[illegible]) ferroviária . . .	Itabuna — (Mutuns) — (Rio do Braço) — (Lavapés) — (Urucutuca) — (Sambaituba) — (Aritaguá) — Ilhéus	3,00	59 km	Trem (EFI)	16,00 — 1[illegible]
[illegible]) rodoviária . . .	Itabuna — Ilhéus	1,00	32 km	Ônibus (auto, ajuste)	25,00
[illegible]AJUÍPE (2 vias)					
[illegible]) ferroviária . . .	Itabuna — (Rio do Braço) — (Banco do Pedro) — Itajuípe	...	20 km	Trem (EFI)	8,90 — 5,90
[illegible]) rodoviária . . .	Itabuna — Itajuípe	0,50	26 km	Ônibus (auto, ajuste)	20,00
[illegible]APETINGA (1 via)					
[illegible]) rodoviária . . .	Itabuna — Itapetinga	6,00	210 km	Ônibus	135,00
[illegible]A (3 vias)					
[illegible]) aérea	Itabuna — Una	0,20	...	Avião	...
[illegible]) mista:					
[illegible]) rodoviária . . .	Itabuna — Ilhéus (já descrita)				
[illegible]) marítima	Ilhéus — Una	4,00	28 mi	Iate	...
[illegible]) rodoviária . . .	Itabuna — (Buerarema) — (São José) — (Itatingui) — (Rio Branco) — (Arataca) — Una	6.00	124 km	Auto ou cam.	Ajuste

Localidades extremas Número e espécie de vias	Itinerários	Tempo (hora)	Distância (km. ou mi)	Meio de transporte	Preço (Cr$)
B — *A Salvador* (4 vias)					
1.ª) aérea	Itabuna — Salvador	0.55	235 km	Avião (AB, NTA e SACS)	635,50 — 6
2.ª) mista:					
a) rodoviária . . .	Itabuna — Ilhéus (já descrita)				
b) marítima	Ilhéus — Salvador (ver Ilhéus)				
3.ª) rodoviária . . .	Itabuna — Itajuípe — — Santo Antônio de Jesus — Conceição do Almeida — Sapeaçu — Cruz das Almas — Muritiba — São Félix — Cachoeira — Conceição da Feira — São Gonçalo dos Campos — São Sebastião do Passé — Camaçari — Salvador	16,00	524 km	Ônibus (auto, ajuste)	300,00
4.ª) rodoviária . . .	Itabuna — Ibicaraí — Itapetinga — Itambé — Vitória da Conquista — Poções — Jequié — Santo Estêvão — Feira de Santana — São Sebastião do Passé — Camaçari — Salvador	26,00	805 km	Automóvel	Ajuste
C — *A Capital Federal* (3 vias)					
1.ª) aérea	Itabuna — Canavieiras — Caravelas — Governador Valadares — Belo Horizonte — Capital Federal	4,30	1 043 km	Avião (NTA e SACS)	2 022,00
2.ª) mista:					
a) rodoviária . . .	Itabuna — Ilhéus (já descrita)				
b) marítima	Ilhéus — Capital Federal (ver Ilhéus)				
3.ª) rodoviária . . .	Itabuna — Ibicaraí — Itapetinga — Itambé — Vitória da Conquista — Medina — Teófilo Otoni — Governador Valadares — Inhapim — Caratinga — Muriaé — Laranjal — Leopoldina — Sapucaia — Petrópolis — Capital Federal	63,00	1 455 km	Automóvel	Ajuste
ITACARÉ					
A — *Aos principais povoados*:					
1 — ÁGUA FRIA (1 via)					
1.ª) mista:					
a) fluvial	Itacaré — Taboquinhas . . .	2,30	15 mi	Lanc. a motor	50,00
b) rodoviária . . .	Taboquinhas — Água Fria . .	0,15	6 km	Caminhão	20,00
2 — ALDEIA (1 via)					
2.ª) fluvial	Itacaré — Aldeia	2,00	12 mi	Lanc. a motor	35,00

Localidades extremas e espécie de vias	Itinerários	Tempo (horas)	Distância (km ou mi)	Preço (Cr$)	Meio de transporte
CASCATA (2 vias)					
a) mista:					
a) fluvial	Itacaré — Taboquinhas . . .	2,30	15 mi	Lanc. a motor	50,00
b) vicinal	Taboquinhas — Água Fria — Cascata	3,00	16 km	Cavalo	Ajuste
b) mista:					
a) fluvial	Itacaré — Taboquinhas	2,30	15 mi	Lanc. a motor	50,00
b) vicinal	Taboquinhas — Poiri	4,00	24 km	Cavalo	Ajuste
c) ferroviária . . .	Poiri — Cascata	0,35	13 km	Trem (EFI)	...
ITATI (1 via)					
a) mista:					
a) fluvial	Itacaré — Taboquinhas . . .	2,30	15 mi	Lanc. a motor	50,00
b) vicinal	Taboquinhas — Itati	3,30	21 km	Cavalo	Ajuste
RUA DE PALHA (1 via)					
a) mista:					
a) fluvial	Itacaré — Taboquinhas	2,30	15 mi	Lanc. a motor	50,00
b) rodoviária . . .	Taboquinhas — Rua de Palha	0,05	2 km	Caminhão	Ajuste
b) — *Às sedes distritais*:					
LAJE DO BANCO (1 via)					
a) mista:					
a) fluvial	Itacaré — Taboquinhas	2,30	15 mi	Lanc. a motor	50,00
b) vicinal	Taboquinhas — Laje do Banco	6,00	38 km	Cavalo	Ajuste
POÇO CENTRAL (1 via)					
a) mista:					
a) fluvial	Itacaré — Taboquinhas	2,30	15 mi	Lanc. a motor	50,00
b) vicinal	Taboquinhas — Poço Central	12,00	75 km	Cavalo	Ajuste
POIRI (1 via)					
a) mista:					
a) fluvial	Itacaré — Taboquinhas	2,30	15 mi	Lanc. a motor	50,00
b) vicinal	Taboquinhas — Poiri	4,00	24 km	Cavalo	Ajuste
TABOQUINHAS (1 via)					
a) fluvial	Itacaré — Taboquinhas	2,30	15 mi	Lanc. a motor	50,00
c) — *Às sedes municipais limítrofes*:					
ILHÉUS (4 vias)					
a) aérea	Itacaré — Ilhéus	0,20	40 km	Avião	900,00
a) marítima	Itacaré — Ilhéus	...	31 mi	Barco	Ajuste

Localidades extremas Número e espécie de vias	Itinerários	Tempo (hora)	Distância (km. ou mi)	Meio de transporte	Preço (Cr$)
2.º) mista:					
a) fluvial	Itacaré — (Taboquinhas) (já descrita)				
b) vicinal	(Taboquinhas) — (Poiri) ...	4,00	24 km	Cavalo	Ajuste
c) ferroviária . . .	(Poiri) — (Santa Cruz) — (Serra Verde) — Uruçuca — (Banco do Pedro) — (Rio do Braço) — (Lavapés) — (Urucutuca) — (Sambaituba) — (Aritaguá) — Ilhéus	5,20	99 km	Trem (EFI)	29,00 — 18,9
3.º) mista:					
a) vicinal	Itacaré — (Aritaguá)	10,00	60 km	Cavalo	Ajuste
b) ferroviária . . .	(Aritaguá) — Ilhéus	0,37	15 km	Trem (EFI)	4,10 — 2,60
4 — MARAÚ (2 vias)					
1.º) mista:					
a) vicinal	Itacaré — (Caubi)	2,00	12 km	Cavalo	50,00
b) marítima	(Caubi) — Maraú	3,00	10 mi	Canoa	Ajuste
2.º) vicinal	Itacaré — Maraú	4,00	24 km	Cavalo	Ajuste
5 — UBAITABA (4 vias)					
1.º) fluvial	Itacaré — Ubaitaba	10,00	54 mi	Canoa	Ajuste
2.º) mista:					
a) fluvial	Itacaré — (Taboquinhas) já descrita)				
b) vicinal	(Taboquinhas) — Ubaitaba .	4,00	24 km	Cavalo	Ajuste
3.º) mista:					
a) fluvial	Itacaré — (Taboquinhas) (já descrita)				
b) vicinal	(Taboquinhas) — (Banco do Pari)	1,00	7 km	Cavalo	Ajuste
c) fluvial	(Banco do Pari) — Ubaitaba	2,00	6 mi	Canoa	Ajuste
4.º) vicinal	Itacaré — Ubaitaba	10,00	60 km	Cavalo	Ajuste
6 — URUÇUCA (3 vias)					
1.º) mista:					
a) aérea	Itacaré — Ilhéus (já descrita)				
b) ferroviária . . .	Ilhéus — (Aritaguá) — (Rio do Braço — Uruçuca	2,40	56 km	Trem (EFI)	15,10 — 9,90
2.º) mista:					
a) marítima	Itacaré — Ilhéus (já descrita)				
b) ferroviária . . .	Ilhéus — (Aritaguá) — (Rio do Braço) — Uruçuca	2,40	56 km	Trem (EFI)	15,10 — 9,90
3.º) mista:					
a) fluvial	Itacare — (Taboquinhas) (já descrita)				
b) vicinal	(Taboquinhas) — (Poiri) . .	4.00	24 km	Cavalo	Ajuste
c) ferroviária . . .	(Poiri) — (Santa Cruz) — Uruçuca	2,50	43 km	Trem (EFI)	13,90 — 9,70

Localidades extremas — Número e espécie de vias	*Itinerários*	*Tempo (hora)*	*Distância (km. ou mi)*	*Preço (Cr$)*	*Meio de transporte*
O — *A Salvador* (2 vias)					
1.ª) aérea	Itacaré — Salvador	0,50	178 km	Avião (TAS)	491,00
2.ª) marítima	Itacaré — Salvador	10,00	58 mi	Iate a motor	150,00
E — *À Capital Federal* (2 vias)					
1.ª) mista:					
a) 1.ª etapa	Itacaré — Ilhéus (já descrita)				
b) 2.ª etapa	Ilhéus — Capital Federal (ver Ilhéus)				
2.ª) mista:					
a) 1.ª etapa	Itacaré — Salvador (já descrita)				
b) 2.ª etapa	Salvador — Capital Federal (ver Salvador)				
ITAJUÍPE					
A — *Aos principais povoados*:					
UNIÃO QUEIMADA (1 via)					
1.ª) rodoviária . . .	Itajuípe — União Queimada .	0,30	13 km	Ônibus (auto, ajuste)	10,00
B — *Às sedes distritais*:					
BANDEIRA DO ALMADA (1 via)					
1.ª) rodoviária . . .	Itajuípe — União Queimada — Bandeira do Almada ..	0,35	16 km	Ônibus (auto, ajuste)	20,00
BARRO PRETO (1 via)					
1.ª) rodoviária . . .	Itajuípe — Itabuna — Barro Preto	2,15	59 km	Ônibus (auto ajuste)	50,00
C — *Às sedes municipais limítrofes*:					
COARACI (1 via)					
1.ª) rodoviária . . .	Itajuípe — (Bandeira do Almada) — Coaraci	0,50	23 km	Ônibus (auto, ajuste)	25,00
IBICARAÍ (1 via)					
1.ª) rodoviária . . .	Itajuípe — Itabuna — Ibicaraí	2,30	66 km	Ônibus	45,00
ILHÉUS (2 vias)					
1.ª) ferroviária . . .	Itajuípe — (Banco do Pedro) — (Rio do Braço) — (Aritaguá) — Ilhéus	3,00	60 km	Trem (EFI)	16,20 — 10,70
2.ª) rodoviária . . .	Itajuípe — Itabuna — Ilhéus	1,50	52 km	Ônibus (auto, ajuste)	45,00
ITABUNA (2 vias)					
1.ª) ferroviária . . .	Itajuípe — (Banco do Pedro)				

Localidades extremas Número e espécie de vias	Itinerários	Tempo (hora)	Distância (km. ou mi)	Preço (Cr$)	Meio de transporte
	— (Rio do Braço) — Itabuna	...	20 km	Trem (EFI)	8,90 — 5,90
1.ª) rodoviária . . .	Itajuípe — Itabuna	0,50	26 km	Ônibus (auto ajuste)	20,00
B — *A Salvador* (3 vias)					
1.ª) mista:					
a) rodoviária . . .	Itajuípe — Itabuna (já descrita)				
b) aérea	Itabuna — Salvador (ver Itabuna)				
2.ª) mista:					
a) 1.ª etapa	Itajuípe — Itabuna — Ilhéus (já descrita)				
b) 2.ª etapa	Ilhéus — Salvador (ver Ilhéus)				
3.ª) rodoviária . . .	Itajuípe — Santo Antônio de Jesus — Conceição do Almeida — Sapeaçu — Cruz das Almas — Muritiba — São Félix — Cachoeira — Conceição da Feira — São Gonçalo dos Campos — São Sebastião do Passé — Camaçari — Salvador	15,00	504 km	Ônibus (auto, ajuste)	300,00
C — *À Capital Federal* (3 vias)					
1.ª) mista:					
a) 1.ª etapa	Itajuípe — Itabuna — Ilhéus (já descrita)				
b) 2.ª etapa	Ilhéus — Capital Federal (ver Ilhéus)				
2.ª) mista:					
a) 1.ª etapa	Itajuípe — Salvador (já descrita)				
b) 2.ª etapa	Salvador — Capital Federal (ver Salvador)				
3.ª) rodoviária . . .	Itajuípe — Itabuna — Ibicaraí — Itapetinga — Itambé — Vitória da Conquista — Medina — Teófilo Otoni — Governador Valadares — Inhapim — Caratinga — Muriaé — Laranjal — Leopoldina — Sapucaia — Petrópolis — Capital Federal	66,00	1 481 km	Automóvel	Ajuste
ITAMBÉ					
A — *Aos principais povoados:*					
1 — SAPUCAIA (1 via)					
1.ª) vicinal	Itambé — Sapucaia	3,00	18 km	Cavalo	Ajuste

Localidades extremas *ero e espécie de vias*	*Itinerários*	*Tempo (hora)*	*Distância (km ou mi)*	*Meio de transporte*	*Preço (Cr$)*
— Às sedes distritais					
—CATULÈSINHO (1 via)					
1.ª) vicinal	Itambé — Catulèsinho	6,00	30 km	Cavalo	Ajuste
C — *Às sedes municipais limítrofes:*					
—ENCRUZILHADA (1 via)					
1.ª) rodoviária	Itambé — Encruzilhada	3,00	80 km	Automóvel	Ajuste
—ITAPETINGA (2 vias)					
1.ª) rodoviária	Itambé — Itapetinga	1,20	50 km	Ônibus	60,00
2.ª) vicinal	Itambé — Itapetinga	9,00	54 km	Cavalo	Ajuste
—MACARANI (2 vias)					
1.ª) rodoviária	Itambé — Itapetinga — Macarani	3,30	75 km	Automóvel	Ajuste
2.ª) vicinal	Itambé — Macarani	13,00	72 km	Cavalo	Ajuste
—VITÓRIA DA CONQUISTA (1 via)					
1.ª) rodoviária	Itambé — Vitória da Conquista	2,00	62 km	Ônibus	60,00
D — *A Salvador* (4 vias)					
1.ª) aérea	Itambé — Salvador	2,00	325 km	Avião (TAS)	948,00
2.ª) mista:					
a) rodoviária	Itambé — Vitória da Conquista — Poções — Jequié ..	8,00	220 km	Ônibus	139,00
b) ferroviária	Jequié — (São Roque do Paraguaçu)	11,00	291 km	Trem (EFN)	92,00 — 68,00
c) marítima	(São Roque do Paraguaçu) — Salvador	3,00	24 mi	Vapor (NB)	21,00 — 15,00
3.ª) mista:					
a) rodoviária	Itambé — Vitória da Conquista (já descrita)				
b) aérea	Vitória da Conquista — Salvador (ver Vitória da Conquista)				
4.ª) rodoviária	Itambé — Vitória da Conquista — Poções — Jequié — Santo Estêvão — Feira de Santana — São Sebastião do Passé — Camaçari — Salvador	16,00	590 km	Automóvel	Ajuste
E — *À Capital Federal* (3 vias)					
1.ª) mista:					
a) rodoviária	Itambé — Vitória da Conquista — Brumado	6,00	209 km	Automóvel	Ajuste
b) ferroviária	Brumado — Capital Federal (ver Brumado)				

Localidades extremas Número e espécie de vias	Itinerários	Tempo (hora)	Distância (km. ou mi)	Meio de transporte	Preço (Cr$)
1.ª) mista:					
a) rodoviária . . .	Itambé — Vitória da Conquista (já descrita)				
b) aérea	Vitória da Conquista — Capital Federal (ver Vitória da Conquista)				
2.ª) rodoviária . . .	Itambé — Vitória da Conquista — Medina — Teófilo Otoni — Governador Valadares — Inhapim — Caratinga — Muriaé — Laranjal — Leopoldina — Sapucaia — Petrópolis — Capital Federal	49,00	1 249 km	Automóvel	Ajuste
ITAPARICA					
A — *Aos principais povoados:*					
1—AMOREIRAS (2 vias)					
1.ª) marítima	Itaparica — Amoreiras	0,20	3 mi	Vapor (NB)	11,00
2.ª) vicinal	Itaparica — Amoreiras	0,30	4 km	Cavalo	30,00
2—BARRA DO GIL (2 vias)					
1.ª) mista:					
a) marítima	Itaparica — Jaburu	1,00	8 mi	Vapor (NB)	11,00
b) vicinal	Jaburu — Barra do Gil	0,30	3 km	Cavalo	30,00
2.ª) vicinal	Itaparica — Barra do Gil . .	2,30	16 km	Cavalo	100,00
3—CONCEIÇÃO DE SALINAS (1 via)					
1.ª) marítima	Itaparica — Conceição de Salinas	1,10	7 mi	Lancha a motor	15,00
4—ENCARNAÇÃO (1 via)					
1.ª) mista:					
a) marítima	Itaparica — Salinas da Margarida	1,00	6 mi	Lancha a motor	15,00
b) vicinal	Salinas da Margarida — Encarnação	1,00	6 km	Cavalo	50,00
5—JABURU (3 vias)					
1.ª) marítima	Itaparica — Jaburu	1,00	8 mi	Vapor (NB)	11,00
2.ª) rodoviária . . .	Itaparica — Mar Grande — Jaburu	0,30	14 km	Automóvel	Ajuste
3.ª) vicinal	Itaparica — Jaburu	2,00	13 km	Cavalo	80,00
B — *Às sedes distritais*					
1—CACHA PREGOS (2 vias)					
1.ª) marítima	Itaparica — Cacha Pregos . .	2,00	16 mi	Vapor (NB)	12,00
2.ª) vicinal	Itaparica — Cacha Pregos . .	7,00	42 km	Cavalo	Ajuste

Percursos e natureza de vias	Itinerários	Tempo (hora)	Distância (km. ou mi)	Meio de transporte	Preço (Cr$)
JERIBATUBA (2 vias)					
Marítima	Itaparica — Jeribatuba	1,00	8 mi	Vapor (NB)	15,00
Vicinal	Itaparica — Jeribatuba	5,00	34 km	Cavalo	Ajuste
MAR GRANDE (3 vias)					
Marítima	Itaparica — Mar Grande ...	1,00	8 mi	Saveiro	Ajuste
Rodoviária	Itaparica — Mar Grande ...	0,30	13 km	Automóvel	Ajuste
Vicinal	Itaparica — Mar Grande ...	2,00	13 km	Cavalo	80,00
SALINAS DA MARGARIDA (1 via)					
Marítima	Itaparica — Salinas da Margarida	1,00	6 mi	Lancha a motor	15,00
VERA CRUZ DE ITAPARICA (2 vias)					
Marítima	Itaparica — Vera Cruz de Itaparica	1.30	9 mi	Saveiro	Ajuste
Vicinal	Itaparica — Vera Cruz de Itaparica	4,00	26 km	Cavalo	Ajuste
— *As sedes municipais limítrofes:*					
JAGUARIPE (1 via)					
Marítima	Itaparica — Jaguaripe	3,00	26 mi	Vapor (NB)	32,00
MARAGOGIPE (1 via)					
Marítima	Itaparica — Maragogipe	3,00	16 mi	Saveiro	Ajuste
— A *Salvador* (1 via)					
Marítima	Itaparica — Salvador	1.30	12 mi	Vapor (NB)	18,00 — 12,00
A *Capital Federal* (1 via)					
Baldeação:					
1ª etapa	Itaparica — Salvador (já descrita)				
2ª etapa	Salvador — Capital Federal (ver Salvador)				
ITAPETINGA					
— *Aos principais povoados:*					
PALMARES (1 via)					
Rodoviária	Itapetinga — Palmares	3,00	72 km	Automóvel	Ajuste

Número e espécie de vias	Itinerários	Tempo (hora)	Distância (km. ou mi)	Meio de transporte	Preço (Cr$)
B — *As sedes distritais:*					
1 — BANDEIRA DO COLÔNIA (1 via)					
1.ª) rodoviária	Itapetinga — Bandeira do Colônia	0,40	35 km	Ônibus	45,00
C — *As sedes municipais limítrofes:*					
1 — CANAVIEIRAS (2 vias)					
1.ª) mista:					
a) rodoviária	Itapetinga — Itabuna	6,00	210 km	Ônibus	135,00
b) aérea	Itabuna — Canavieiras	0,30	115 km	Avião (SACS e NTA)	296,60
2.ª) rodoviária	Itapetinga — (Itororó) — (Firmino Alves) — (Santa Cruz da Vitória) — (Floresta Azul) — Ibicaraí — Itabuna — (Buerarema) — (São José) — (Itatingui) — (Rio Branco) — (Camacã) — Canavieiras	14,00	385 km	Auto ou cam.	Ajuste
2 — IBICARAÍ (1 via)					
1.ª) rodoviária	Itapetinga — (Bandeira do Colônia) — (Firmino Alves) — Ibicaraí	3,00	110 km	Ônibus	105,00
3 — ITABUNA (1 via)					
1.ª) rodoviária	Itapetinga — Itabuna	6,00	210 km	Ônibus	135,00
4 — ITAMBÉ (2 vias)					
1.ª) rodoviária	Itapetinga — Itambé	1.20	50 km	Ônibus	60.00
2.ª) vicinal	Itapetinga — Itambé	9,00	54 km	Cavalo	Ajuste
5 — MACARANI (1 via)					
1.ª) rodoviária	Itapetinga — Macarani	1,50	51 km	Ônibus	100,00
D — *A Salvador* (4 vias)					
1.ª) aérea	Itapetinga — Salvador	1,20	338 km	Avião (TAS)	948.00
2.ª) mista:					
a) rodoviária	Itapetinga — Itambé — Vitória da Conquista	4.00	102 km	Ônibus	100,00
b) aérea	Vitória da Conquista — Salvador (ver Vitória da Conquista)				
3.ª) rodoviária	Itapetinga — Ibicaraí — Itabuna — Itajuípe — Santo Antônio de Jesus — Cruz das Almas — Sapeaçu — Muritiba — São Félix — Cachoeira — Conceição da Feira — São Gonçalo dos Campos — São Sebastião do Passé — Camaçari — Salvador	22,00	680 km	Ônibus (auto, ajuste)	...

Localidades extremas e espécie de vias	Itinerários	Tempo (hora)	Distância (km. ou mi.)	Meio de transporte	Preço (Cr$)
1.ª) rodoviária	Itapetinga — Itambé — Vitória da Conquista — Poções — Jequié — Santo Estêvão — Feira de Santana — São Sebastião do Passé — Camaçari — Salvador.	21,00	639 km	Ônibus (auto, ajuste)	375,00
2 — *À Capital Federal* . (3 vias)					
1.ª) mista:					
a) rodoviária	Itapetinga — Itambé — Vitória da Conquista (já descrita)				
b) aérea	Vitória da Conquista — Capital Federal (ver Vitória da Conquista)				
2.ª) mista:					
a) rodoviária	Itapetinga — Ilhéus	6,00	...	Ônibus	160,00
b) marítima	Ilhéus — Capital Federal (ver Ilhéus)				
3.ª) rodoviária	Itapetinga — Itambé — Vitória da Conquista — Medina — Teófilo Otoni — Governador Valadares — Inhapim — Caratinga — Muriaé — Laranjal — Leopoldina — Sapucaia — Petrópolis — Capital Federal	51,00	1 299 km	Automóvel	Ajuste
ITAPICURU					
1 — *Aos principais povoados:*					
CANABRAVA (2 vias)					
1.ª) rodoviária	Itapicuru — Olindina — Canabrava	2,00	28 km	Caminhão	Ajuste
2.ª) vicinal	Itapicuru — Olindina — Canabrava	4,00	28 km	Cavalo	45,00
LAGOA REDONDA (2 vias)					
1.ª) rodoviária	Itapicuru — Sambaíba — Lagoa Redonda	0,50	30 km	Ônibus	25,00
2.ª) vicinal	Itapicuru — Sambaíba — Lagoa Redonda	5,00	33 km	Cavalo	60,00
TAPERA DO LIMA (2 vias)					
1.ª) rodoviária	Itapicuru — Tapera do Lima.	1,00	30 km	Caminhão	Ajuste
2.ª) vicinal	Itapicuru — Tapera do Lima	6,00	36 km	Cavalo	65,00
UMBUZEIRO (2 vias)					
1.ª) rodoviária	Itapicuru — Olindina — Umbuzeiro	1,10	40 km	Caminhão	Ajuste
2.ª) vicinal	Itapicuru — Olindina — Umbuzeiro	8,00	40 km	Cavalo	70,00

Localidades extremas e espécie de vias	Itinerários	Tempo (hora)	Distância (km. ou mi.)	Meio de transporte	Preço (Cr$)
A — VARZINHA (2 vias)					
1.ª) rodoviária	Itapicuru — Varzinha	0,50	25 km	Caminhão	Ajuste
2.ª) vicinal	Itapicuru — Varzinha	5,00	30 km	Cavalo	60,00
B — VILA VELHA (1 via)					
1.ª) vicinal	Itapicuru — Vila Velha	1,30	9 km	Cavalo	20,00
C — *Às sedes distritais*:					
I — CRISÓPOLIS (2 vias)					
1.ª) rodoviária	Itapicuru — Olindina — Crisópolis	1,00	40 km	Caminhão	Ajuste
2.ª) vicinal	Itapicuru — Crisópolis	5,00	30 km	Cavalo	60,00
II — OLINDINA (2 vias)					
1.ª) rodoviária	Itapicuru — Olindina	0,20	13 km	Ônibus	20,00
2.ª) vicinal	Itapicuru — Olindina	2,00	13 km	Cavalo	25 00
III — SAMBAÍBA (2 vias)					
1.ª) rodoviária	Itapicuru — Sambaíba	0.40	24 km	Ônibus	20,00
2.ª) vicinal	Itapicuru — Sambaíba	4,00	25 km	Cavalo	40,00
D — *As sedes municipais limítrofes*:					
I — CAJUTIBA (1 via)					
1.ª) vicinal	Itapicuru — Acajutiba	9,00	54 km	Cavalo	Ajuste
II — CIPÓ (2 vias)					
1.ª) rodoviária	Itapicuru — (Olindina) — (Paiaiá) — Nova Soure — Cipó	1,30	52 km	Ônibus	40,00
2.ª) vicinal	Itapicuru — Cipó	10,00	60 km	Cavalo	Ajuste
III — INHAMBUPE (2 vias)					
1.ª) rodoviária	Itapicuru — (Olindina) — Inhambupe	2,00	65 km	Ônibus	50,00
2.ª) vicinal	Itapicuru — Inhambupe	12,00	72 km	Cavalo	Ajuste
IV — NOVA SOURE (2 vias)					
1.ª) rodoviária	Itapicuru — (Olindina) — (Paiaiá) — Nova Soure ..	1,30	36 km	Caminhão ou ônibus	40,00
2.ª) vicinal	Itapicuru — Nova Soure	4,30	28 km	Cavalo	Ajuste
V — RIO REAL (2 vias)					
1.ª) rodoviária	Itapicuru — Rio Real	1,00	42 km	Auto ou cam.	Ajuste
2.ª) vicinal	Itapicuru — Rio Real	6,00	40 km	Cavalo	Ajuste
D — *A Salvador* (3 vias)					
1.ª) mista:					
a) rodoviária	Itapicuru — Inhambupe — Alagoinhas	3,00	108 km	Ônibus	7,00

dades extremas to e espécie de vias	*Itinerários*	*Tempo (hora)*	*Distância (km. ou mi.)*	*Meio de transporte*	*Preço (Cr$)*
ferroviária	Alagoinhas — Salvador (ver Alagoinhas)				
mista:					
rodoviária	Itapicuru — Rio Real (já descrita)				
ferroviária	Rio Real — Salvador (ver Rio Real)				
rodoviária	Itapicuru — Inhambupe — Alagoinhas — Catu — Pojuca — Mata de São João — Camaçari — Salvador	8,00	242 km	Ônibus (auto, ajuste)	120,00
— *A Capital Federal* (2 vias)					
mista:					
1.ª etapa	Itapicuru — Salvador (já descrita)				
2.ª) etapa	Salvador — Capital Federal (ver Salvador)				
rodoviária	Itapicuru — Inhambupe — Alagoinhas — Catu — São Sebastião do Passé — Feira de Santana — Santo Estêvão — Jequié — Poções — Vitória da Conquista — Medina — Teófilo Otoni — Governador Valadares — Inhapim — Caratinga — Muriaé — Laranjal — Leopoldina — Sapucaia — Petrópolis — Capital Federal.	71,00	1 780 km	Automóvel	Ajuste
QUARA					
— *Aos principais povoados*:					
NCIA VELHA (1 via)					
vicinal	Itaquara — Agência Velha ..	2,00	15 km	Cavalo	30,00
UA DE PASSA-NHO (2 vias)					
rodoviária	Itaquara — Água de Passarinho	0,40	18 km	Auto ou cam.	Ajuste
vicinal	Itaquara — Água de Passarinho	2,30	15 km	Cavalo	30,00
TO DO SILVA (2 vias)					
rodoviária	Itaquara — Alto do Silva ...	0,40	9 km	Auto ou cam.	Ajuste
vicinal	Itaquara — Alto do Silva ...	1,50	9 km	Cavalo	30,00
NÃO (1 via)					
vicinal	Itaquara — Penão	2,00	12 km	Cavalo	30,00
— *As sedes distritais*:					
m apenas o rito sede)					

Localidades extremas Número e espécie de vias	Itinerários	Tempo (hora)	Distância (km. ou mi.)	Meio de transporte	Preço (Cr$)
C — *Às sedes municipais limítrofes:*					
JAGUAQUARA (3 vias)					
1.ª) ferroviária	Itaquara — Jaguaquara	0,20	10 km	Trem (EFN)	4,00 — 3,00
2.ª) rodoviária	Itaquara — Jaguaquara	0,30	11 km	Auto ou cam.	Ajuste
3.ª) vicinal	Itaquara — Jaguaquara	2,00	11 km	Cavalo	Ajuste
NILO PEÇANHA (1 via)					
1.ª) vicinal	Itaquara — Nilo Peçanha . . .	32,00	192 km	Cavalo	Ajuste
SANTA INÊS (3 vias)					
1.ª) ferroviária	Itaquara — (Lagoa Queimada) — Santa Inês	0,50	27 km	Trem (EFN)	10,00 — 7,00
2.ª) rodoviária	Itaquara — (Lagoa Queimada) — Santa Inês	1,00	26 km	Automóvel	Ajuste
3.ª) vicinal	Itaquara — (Lagoa Queimada) — Santa Inês	40,0	26 km	Cavalo	40,00
D — *A Salvador* (3 vias)					
1.ª) mista:					
a) ferroviária . . .	Itaquara — Santa Inês — Ubaíra — Jiquiriçá — Mutuípe — Laje — São Miguel das Matas — Santo Antônio de Jesus — Nazaré — (São Roque do Paraguaçu)	8,45	216	Trem (EFN)	53,30
b) marítima	(São Roque do Paraguaçu) — Salvador	3,00	24 mi	Vapor (NB)	21,00 — 14,00
2.ª) rodoviária	Itaquara — Feira de Santana — São Sebastião do Passé — Camaçari — Salvador . .	10 00	352 km	Auto ou cam.	Ajuste
3.ª) rodoviária	Itaquara — Santa Inês — Santo Estêvão — Feira de Santana — São Sebastião do Passé — Camaçari — Salvador	10,00	349 km	Automóvel	Ajuste
E — *A Capital Federal* (3 vias)					
1.ª) mista:					
a) 1.ª etapa	Itaquara — Salvador (já descrita)				
b) 2.ª) etapa	Salvador — Capital Federal (ver Salvador)				
2.ª) mista:					
a) ferroviária . . .	Itaquara — Jaguaquara — Jequié	2,20	74 km	Trem (EFN)	. . .
b) rodoviária	Jequié — Capital Federal (ver Jequié)				

Localidades extremas — Número e espécie de vias	Itinerários	Tempo (hora)	Distância (km. ou mi)	Meio de transporte	Preço (Cr$)
3.ª) rodoviária . . .	Itaquara — Jaguaquara — Jequié — Poções — Vitória da Conquista — Medina — Teófilo Otoni — Governador Valadares — Inhapim — Caratinga — Muriaé — — Laranjal — Leopoldina — Sapucaia — Petrópolis — Capital Federal	56,00	1 403 km	Automóvel	Ajuste
ITIRUÇU					
A — *Aos principais povoados:*					
PATI (1 via)					
1.ª) vicinal	Itiruçu — Pati	1,30	12 km	Cavalo	50,00
UPABUÇU (2 vias)					
1.ª) rodoviária	Itiruçu — Upabuçu	0,30	15 km	Automóvel	Ajuste
2.ª) vicinal	Itiruçu — Upabuçu	2,30	15 km	Cavalo	50,00
VARGENS (1 via)					
1.ª) vicinal	Itiruçu — Vargens	2,40	16 km	Cavalo	50,00
B — *Às sedes distritais:*					
(Tem apenas o distrito sede)					
C — *Às sedes municipais limitrofes:*					
JAGUAQUARA (2 vias)					
1.ª) rodoviária . . .	Itiruçu — Jaguaquara	0,50	19 km	Auto ou cam.	Ajuste
2.ª) vicinal	Itiruçu — Jaguaquara	4,00	23 km	Cavalo	Ajuste
JEQUIÉ (3 vias)					
1.ª) mista:					
a) rodoviária . . .	Itiruçu — Jaguaquara (já descrita)				
b) ferroviária . . .	Jaguaquara — (Catingas) — (Baixão) — Jequié	2,20	64 km	Trem (EFN)	23,00 — 17,[illegible]
2.ª) rodoviária . . .	Itiruçu — (Baixão) — Jequié	1,30	46 km	Auto ou cam.	Ajuste
3.ª) vicinal	Itiruçu — Jequié	10,00	60 km	Cavalo	Ajuste
MARACÁS (2 vias)					
1.ª) rodoviária . . .	Itiruçu — (Lajedo do Tabocal) — Maracás	1,30	42 km	Auto ou cam.	Ajuste
2.ª) vicinal	Itiruçu — Maracás	6,30	42 km	Cavalo	Ajuste
D — *A Salvador* (4 vias)					
1.ª) mista:					
a) rodoviária . . .	Itiruçu — Jaguaquara (já descrita)				

Localidades extremas Centro e espécie de vias	Itinerários	Tempo (hora)	Distância (km. ou mi.)	Meio de transporte	Preço (Cr$)
b) ferroviária . . .	Jaguaquara — (São Roque do Paraguaçu)	9,00	226 km	Trem (EFN)	74 00 — 53,00
c) marítima	(São Roque do Paraguaçu) — Salvador	3,00	24 mi	Vapor (NB)	21,00 — 14,00
2.ª) mista:					
a) rodoviária . . .	Itiruçu — Maracás — (Tamburi)	4,00	102 km	Auto ou cam.	Ajuste
b) ferroviária . . .	(Tamburi) — Santa Terezinha — Castro Alves — Cruz das Almas — Muritiba — São Félix — Cachoeira — Conceição da Feira — Santo Amaro — Salvador	11,00	353 km	Trem (VFFLB)	107,00 — 77,00
3.ª) rodoviária . . .	Itiruçu — Jaguaquara — Itaquara — Santa Inês — Brejões — Amargosa — Santa Terezinha — Castro Alves — Conceição do Almeida — Sapeaçu — Cruz das Almas — Muritiba — São Félix — Cachoeira — Conceição da Feira — São Gonçalo dos Campos — São Sebastião do Passé — Camaçari — Salvador	13,00	437 km	Automóvel	Ajuste
4.ª) rodoviária . .	Itiruçu — Santo Estêvão — Feira de Santana — São Sebastião do Passé — Camaçari — Salvador	11,00	356 km	Automóvel	Ajuste
B — *A Capital Federal* (2 vias					
1.ª) mista:					
a) 1.ª etapa	Itiruçu — Salvador (já descrita)				
b) 2.ª etapa	Salvador — Capital Federal (ver Salvador)				
2.ª) rodoviária . . .	Itiruçu — Jequié — Poções — Vitória da Conquista — Medina — Teófilo Otoni — Governador Valadares — Inhapim — Caratinga — Muriaé — Laranjal — Leopoldina — Sapucaia — Petrópolis — Capital Federal	54,00	1 304 km	Automóvel	Ajuste
ITIÚBA					
A — *Aos principais povoados:*					
1 — BELA VISTA (2 vias)					
1.ª) rodoviária . . .	Itiúba — Bela Vista	2,00	33 km	Caminhão	35,00
2.ª) vicinal	Itiúba — Bela Vista	5,30	33 km	Cavalo	25,00
2 — CAMANDAROBA (1 via)					
1.ª) rodoviária . . .	Itiúba — Camandaroba	0,25	18 km	Caminhão	10,00
3 — ITAPICURU (1 via)					
1.ª) vicinal	Itiúba — Itapicuru	1,00	6 km	Cavalo	20,00

Localidades extremas número e espécie de vias	Itinerários	Tempo (hora)	Distância (km. ou mi)	Meio de transporte	Preço (Cr$)
PONTA BAIXA (1 via)					
a) vicinal	Itiúba — Ponta Baixa	4,30	27 km	Cavalo	30,00
SERRA DE ITIÚBA (1 via)					
a) vicinal	Itiúba — Serra de Itiúba	1,00	7 km	Cavalo	20,00
B — *Às sedes distritais:*					
(Tem apenas o distrito sede)					
C — *Às sedes municipais limítrofes:*					
MONTE SANTO (2 vias)					
a) rodoviária . . .	Itiúba — (Cansanção) — Monte Santo	4,00	84 km	Caminhão	Ajuste
a) vicinal	Itiúba — Monte Santo	14,00	84 km	Cavalo	Ajuste
PINDOBAÇU (1 via)					
a) ferroviária . . .	Itiúba — Pindobaçu	3,40	97 km	Trem (VFFLB)	35.00 — 25 [illegible]
QUEIMADAS (2 vias)					
a) ferroviária . . .	Itiúba — (Jacurici) — Queimadas	1 30	43 km	Trem (VFFLB)	15,00 — 11,00
a) rodoviária . . .	Itiuba — (Cansanção) — Queimadas	4.00	96 km	Auto ou cam.	Ajuste
SENHOR DO BONFIM (2 vias)					
a) ferroviária . . .	Itiúba — (Picos) — (Quicé) — (Cariacá) — Senhor do Bonfim	1,40	53 km	Trem (VFFLB)	19,00 — 13,[illegible]
a) rodoviária . . .	Itiúba — Senhor do Bonfim .	2,00	60 km	Auto ou cam.	Ajuste
D — *A Salvador* (2 vias)					
a) ferroviária . . .	Itiúba — Queimadas — Santaluz — Serrinha — Alagoinhas — Catu — Pojuca — Mata de São João — Camaçari — Salvador	13,00	387 km	Trem (VFFLB)	116,00 — 83 [illegible]
a) rodoviária . . .	Itiúba — Queimadas — Santaluz — Conceição do Coité — Riachão do Jacuípe — Feira de Santana — São Sebastião do Passé — Camaçari — Salvador	13,00	532 km	Cam. (auto, ajuste)	100,00
E — *À Capital Federal* (3 vias)					
a) mista:					
a) 1.ª etapa	Itiúba — Salvador (já descrita)				

Localidades extremas Número e espécie de vias	Itinerários	Tempo (hora)	Distância (km. ou mi)	Meio de transporte	Preço (Cr$)
b) 2.ª etapa	Salvador — Capital Federal (ver Salvador)				
2.ª) mista:					
a) 1.ª etapa	Itiúba — Senhor do Bonfim — Jaguarari — Juàzeiro . .	6,00	184 km	Trem (VFFLB)	61 00 — 4
b) 2.ª etapa	Juàzeiro — Capital Federal (ver Juàzeiro)				
3.ª) rodoviária . . .	Itiúba — Queimadas — Santaluz — Conceição do Coite — Riachão do Jacuípe — Feira de Santana — Santo Estêvão — Jequié — Poções — Vitória da Conquista — Medina — Teófilo Otoni — Governador Valadares — Inhapim — Caratinga — Muriaé — Laranjal — Leopoldina — Sapucaia — Petrópolis — Capital Federal .	74,00	1 867 km	Automóvel	Ajuste
ITUAÇU					
A — *Aos principais povoados:*					
1—MANGABEIRA (1 via)					
1.ª) rodoviária . . .	Ituaçu — Mangabeira	0,20	4 km	Automóvel	Ajuste
2—OURIVES (3 vias)					
1.ª) mista:					
a) rodoviária . . .	Ituaçu — Tanhaçu	1,15	27 km	Automóvel	Ajuste
b) ferroviária . . .	Tanhaçu — Ourives	0,30	12 km	Trem (VFFLB)	. . .
2.ª) rodoviária . . .	Ituaçu — Tanhaçu — Ourives	2,15	42 km	Automóvel	Ajuste
3.ª) vicinal	Ituaçu — Ourives	7,00	42 km	Cavalo	Ajuste
3—PALMEIRAS (2 vias)					
1.ª) rodoviária . . .	Ituaçu — Tanhaçu — Palmeiras	3,15	57 km	Automóvel	Ajuste
2.ª) vicinal	Ituaçu — Palmeiras	4,00	24 km	Cavalo	Ajuste
4—TRANQUEIRAS (2 vias)					
1.ª) rodoviária . . .	Ituaçu — Tanhaçu — Tranqueiras	4,00	87 km	Automóvel	Ajuste
2.ª) vicinal	Ituaçu — Tranqueiras	8,00	48 km	Cavalo	Ajuste
B — *Às sedes distritais:*					
1—CARAIBUNA (3 vias)					
1.ª) mista:					
a) rodoviária . . .	Ituaçu — Tanhaçu	1,15	27 km	Automóvel	Ajuste
b) ferroviária . . .	Tanhaçu — Contendas do Sincorá	1,58	49 km	Trem (VFFLB)	. . .
c) rodoviária . . .	Contendas do Sincorá — Caraibuna	1,00	12 km	Automóvel	Ajuste

extremas e espécie de vias	Itinerários	Tempo (hora)	Distância (km ou mi)	Meio de transporte	Preço (Cr$)
rodoviária . . .	Ituaçu — Tanhaçu — Contendas do Sincorá — Caraíbuna	5,51	93 km	Automóvel	Ajuste
vicinal	Ituaçu — Caraíbuna	4,00	24 km	Cavalo	Ajuste
NTENDAS DO SINÁ (3 vias)					
mista:					
rodoviária . . .	Ituaçu — Tanhaçu	1,15	27 km	Automóvel	Ajuste
ferroviária . . .	Tanhaçu — Contendas do Sincorá	1,58	49 km	Trem (VFFLB)	...
rodoviária . . .	Ituaçu — Tanhaçu — Contendas do Sincorá	4,51	81 km	Automóvel	Ajuste
vicinal	Ituaçu — Caraíbuna — Contendas do Sincorá	6,00	36 km	Cavalo	Ajuste
UÇUARANA (2 vias)					
rodoviária . . .	Ituaçu — Tanhaçu — Suçuarana	2,00	48 km	Automóvel	Ajuste
vicinal	Ituaçu — Tanhaçu — Suçuarana	8,00	48 km	Cavalo	Ajuste
NHAÇU (2 vias)					
rodoviária . . .	Ituaçu — Tanhaçu	1,15	27 km	Automóvel	Ajuste
vicinal	Ituaçu — Tanhaçu	4,30	27 km	Cavalo	Ajuste
— *As sedes municipais limítrofes:*					
RRA DA ESTIVA (2 vias)					
rodoviária .	Ituaçu — Barra da Estiva ..	1,30	27 km	Auto ou cam.	Ajuste
vicinal	Ituaçu — Barra da Estiva ..	4,30	27 km	Cavalo	Ajuste
NOVA (2 vias)					
rodoviária .	Ituaçu — (Tanhaçu) — (Ourives) — (Umburanas) — Brumado — (Aracatu) — (Anagé) — Vitória da Conquista — (José Gonçalves) — (Periperi) — Poções — Boa Nova	10,30	340 km	Automóvel	Ajuste
vicinal . .	Ituaçu — Boa Nova	30,00	200 km	Cavalo	Ajuste
UMADO (3 vias)					
mista:					
rodoviária	Ituaçu — (Tanhaçu) (já descrita)				
ferroviária . .	(Tanhaçu) — (Ourives) — (Umburanas) — Brumado .	2,30	55 km	Trem (VFFLB)	22,00 — 16,00
rodoviária .	Ituaçu — Brumado	4,45	96 km	Automóvel	Ajuste
vicinal	Ituaçu — Brumado	16,00	84 km	Cavalo	Ajuste
ÇÕES (2 vias)					
rodoviária . . .	Ituaçu — (Tanhaçu) — (Ourives) — (Umburanas) — Brumado — (Aracatu) — (Anagé) — Vitória da Conquista — (José Gonçalves) — Poções	10,00	304 km	Automóvel	Ajuste

Localidades extremas Número e espécie de vias	Itinerários	Tempo (hora)	Distância (km ou mi)	Meio de transporte	Preço (Cr$)
2.ª) vicinal	Ituaçu — Poções	32,00	192 km	Cavalo	Ajuste
C — RIO DE CONTAS (2 vias)					
1.ª) rodoviária . . .	Ituaçu — (Jussiape) — Rio de Contas	8,00	150 km	Auto ou cam	Ajuste
2.ª) vicinal	Ituaçu — Rio de Contas . . .	16,00	96 km	Cavalo	Ajuste
D — *A Salvador* (3 vias)					
1.ª) mista.					
a) rodoviária . .	Ituaçu — (Tanhaçu) (já descrita)				
b) ferroviária . .	(Tanhaçu) — Santa Terezinha — Castro Alves — Cruz das Almas — Muritiba — São Félix — Cachoeira — Conceição da Feira — Santo Amaro — Salvador	20,00	566 km	Trem (VFFLB)	. . .
2.ª) mista:					
a) rodoviária . . .	Ituaçu — Brumado — Vitória da Conquista	7,45	232 km	Automóvel	Ajuste
b) aérea	Vitória da Conquista — Salvador (ver Vitória da Conquista)				
3.ª) rodoviária . . .	Ituaçu — Barra da Estiva — Mucugê — Andaraí — Lençóis — Itaberaba — Ipirá — Feira de Santana — São Sebastião do Passé — Camaçari — Salvador	19,00	568	Automóvel	Ajuste
E — *À Capital Federal* (2 vias)					
1.ª) mista:					
a) rodoviária . . .	Ituaçu — (Tanhaçu) (já descrita)				
b) ferroviária:					
1.ª etapa	(Tanhaçu) — Brumado — Caculé — Urandi — Espinosa — Monte Azul	. . .	310 km	Trem (VFFLB)	. . .
2.ª etapa	Monte Azul — Janaúba — Montes Claros — Bocaiúva — Buenópolis — Corinto — Curvelo — Sete Lagoas — Belo Horizonte — Barbacena — Santos Dumont — Juiz de Fora — Tres Rios — Paraíba do Sul — Capital Federal	56,00	1 355 km	Trem (EFCB)	554,00 — 5
2.ª) rodoviária . . .	Ituaçu — Brumado — Vitória da Conquista — Medina — Teófilo Otoni — Governador Valadares — Inhapim — Caratinga — Muriaé — Laranjal — Leopoldina — Sapucaia — Petrópolis — Capital Federal	55,00	1 431 km	Automóvel	Ajuste

...des extremas ...o e espécie de vias	*Itinerários*	*Tempo (hora)*	*Distância (km ou mi)*	*Meio de transporte*	*Preço (Cr$)*
...UBERÁ					
A — Aos principais povoados:					
...ABEROÉ (2 vias)					
1ª) marítima	Ituberá — Itaberoé	3,00	2 mi	Canoa	30,00
2ª) vicinal	Ituberá — Itaberoé	1,30	9 km	Cavalo	30,00
...ESCARIA (1 via)					
1ª) marítima	Ituberá — Pescaria	2,00	2 mi	Canoa	40,00
...IO DO CAMPO (1 via)					
1ª) marítima	Ituberá — Rio do Campo	3,00	3 mi	Canoa	50,00
B — As sedes distritais:					
...ANDU (2 vias)					
1ª) rodoviária . . .	Ituberá — Capela — Gandu .	3,00	61 km	Camionete	60,00
2ª) vicinal	Ituberá — Camamu	12,00	70 km	Cavalo	Ajuste
...ITAMARI (1 via)					
1ª) mista:					
a) rodoviária . . .	Ituberá — Gandu (já descrita)				
b) vicinal	Gandu — Itamari	6,00	36 km	Cavalo	50,00
...OVA IBIÁ (1 via)					
1ª) mista:					
a) rodoviária . . .	Ituberá — Gandu (já descrita)				
b) vicinal	Gandu — Nova Ibiá	3,00	18 km	Cavalo	50,00
...IRAÍ DO NORTE (2 vias)					
1ª) rodoviária . . .	Ituberá — Piraí do Norte ..	2,00	40 km	Camionete	30,00
2ª) vicinal	Ituberá — Piraí do Norte ..	7,30	45 km	Cavalo	Ajuste
C — As sedes municipais limítrofes:					
...AMAMU (2 vias)					
1ª) marítima	Ituberá — Gandu	4,00	25 mi	Lanc. a motor	600,00
2ª) vicinal	Ituberá — Camamu	6,30	39 km	Cavalo	100,00
...IAÚ (2 vias)					
1ª) rodoviária . . .	Ituberá — (Capela) — (Gandu) — Algodão) — (Ibirataia) — Ipiaú	7,00	126 km	Automóvel	Ajuste
2ª) vicinal	Ituberá — Ipiaú	31,00	185 km	Cavalo	Ajuste
...ILO PEÇANHA (2 vias)					
1ª) vicinal	Ituberá — Nilo Peçanha	8,00	24 mi	Barco	Ajuste
2ª) marítima	Ituberá — Nilo Peçanha	3,00	18 km	Cavalo	Ajuste

Localidades extremas Tipo e espécie de vias	Itinerários	Tempo (hora)	Distância (km ou mi)	Meio de transporte	Frete (Cr$)
B — *A Salvador* (3 vias)					
a) aérea	Ituberá — Salvador	0,30	130 km	Avião (TAS)	491,00
b) marítima	Ituberá — Salvador	10,00	80 mi	Barco	100,00
c) rodoviária . . .	Ituberá — Santo Antônio de Jesus — Conceição do Almeida — Sapeaçu — Cruz das Almas — Muritiba — São Félix — Cachoeira — Conceição da Feira — São Gonçalo dos Campos — São Sebastião do Passé — Camaçarí — Salvador	13,00	423 km	Automóvel	Ajuste
C — *A Capital Federal* .. (2 vias)					
a) mista:					
1.ª etapa	Ituberá — Salvador (já descrita)				
2.ª) etapa	Salvador — Capital Federal (ver Salvador)				
b) rodoviária	Ituberá — Ipiaú — Jequié — Poções — Vitória da Conquista — Medina — Teófilo Otoni — Governador Valadares — Inhapim — Caratinga — Muriaé — Laranjal — Leopoldina — Sapucaia — Petrópolis — Capital Federal	61,00	1 537 km	Automóvel	Ajuste
JACARACI					
A — *Aos principais povoados*:					
BREJINHOS (1 via)					
1.ª) vicinal	Jacaraci — Brejinho	10,00	60 km	Cavalo	50,00
SACO DA ONÇA (2 vias)					
a) rodoviária . . .	Jacaraci — Saco da Onça ..	1,00	24 km	Automóvel	Ajuste
b) vicinal	Jacaraci — Saco da Onça ..	4,00	24 km	Cavalo	50,00
SÃO JOSÉ (1 via)					
1.ª) vicinal	Jacaraci — São José	4,00	24 km	Cavalo	50,00
B — *Às sedes distritais*:					
IRUNDIARA (2 vias)					
1.ª) rodoviária . . .	Jacaraci — Irundiara	1,00	21 km	Automóvel	Ajuste
2.ª) vicinal	Jacaraci — Irundiara	3,30	21 km	Cavalo	50,00
LICÍNIO DE ALMEIDA (2 vias)					
1.ª) rodoviária . . .	Jacaraci — Licínio de Almeida	1,00	24 km	Automóvel	Ajuste
2.ª) vicinal	Jacaraci — Licínio de Almeida	4,00	24 km	Cavalo	50,00

...lidades extremas ...ro e espécie de vias	Itinerários	Tempo (hora)	Distância (km. ou mi.)	Meio de transporte	Preço (Cr$)
...ORTUGABA (2 vias)					
1.ª) rodoviária	Jacaraci — Mortugaba	1,00	24 km	Automóvel	Ajuste
2.ª) vicinal	Jacaraci — Mortugaba	4,00	24 km	Cavalo	50,00
...AIOL (2 vias)					
1.ª) rodoviária	Jacaraci — Paiol	2,00	36 km	Automóvel	Ajuste
2.ª) vicinal	Jacaraci — Paiol	5,00	30 km	Cavalo	50,00
C — *As sedes municipais limítrofes:*					
...ACULÉ (2 vias)					
1.ª) rodoviária	Jacaraci — (Irundiara) — (Paiol) — Caculé	3,50	63 km	Automóvel	Ajuste
2.ª) vicinal	Jacaraci — Caculé	9,00	54 km	Cavalo	50,00
...ONDEÚBA (2 vias)					
1.ª) rodoviária	Jacaraci — (Irundiara) — Condeúba	3,00	60 km	Automóvel	Ajuste
2.ª) vicinal	Jacaraci — (Irundiara) — Condeúba	10,00	60 km	Cavalo	Ajuste
...RANDI (2 vias)					
1.ª) rodoviária	Jacaraci — (Saco da Onça) — Urandi	2.00	42 km	Automóvel	Ajuste
2.ª) vicinal	Jacaraci — Urandi	7,00	42 km	Cavalo	Ajuste
D — *A Salvador* (2 vias)					
1.ª) mista:					
a) rodoviária	Jacaraci — Caculé (já descrita)				
b) ferroviária	Caculé — Salvador (ver Caculé)				
2.ª) rodoviária	Jacaraci — Condeúba — Tremedal — Vitória da Conquista — Poções — Jequié — Santo Estêvão — Feira de Santana — São Sebastião do Passé — Camaçari — Salvador	25,00	752 km	Automóvel	Ajuste
E — *A Capital Federal* (2 vias)					
1.ª) mista:					
a) rodoviária	Jacaraci — (Licínio de Almeida) (já descrita)				
b) frroviária:					
1.ª) etapa	(Licínio de Almeida) - Urandi — Espinosa — Monte Azul	...	114 km	Trem (VFFLB)	68,00 — 42,00

Localidades extremas *Número e espécie de vias*	*Itinerários*	*Tempo* *(hora)*	*Distância (km. ou mi.)*	*Meio de transporte*	*Preço* *(Cr$)*
b) 2.ª) etapa	Monte Azul — Janaúba — Montes Claros — Bocaiuva — Buenópolis — Corinto — Curvelo —Sete Lagoas — Belo Horizonte — Barbacena — Santos Dumont — Juiz de Fora — Tres Rios — Paraíba do Sul — Capital Federal	56.00	1 355 km	Trem (EFCB)	554,00 — 34
2.ª) rodoviária	Jacaraci — Condeúba — Tremedal — Vitória da Conquista — Medina — Teófilo Otoni — Governador Valadares — Inhapim — Caratinga — Muriaé — Laranjal — Leopoldina — Sapucaia — Petrópolis — Capital Federal	58,00	1 412 km	Automóvel	Ajuste
JACOBINA					
A — *Aos principais povoados:*					
1—ALAGADIÇO (2 vias)					
1.ª) rodoviária	Jacobina — Alagadiço	6,00	180 km	Automóvel	Ajuste
2.ª) vicinal	Jacobina — Alagadiço	30,00	180 km	Cavalo	80,00
2—BARBOSA (2 vias)					
1.ª) rodoviária	Jacobina — Barbosa	2.00	25 km	Automóvel	Ajuste
2.ª) vicinal	Jacobina — Barbosa	4,00	24 km	Cavalo	40,00
3—BARROCÃO VELHO (2 vias)					
1.ª) rodoviária	Jacobina — Barrocão Velho .	2,00	26 km	Automóvel	Ajuste
2.ª) vicinal	Jacobina — Barrocão Velho .	4.20	25 km	Cavalo	40,00
4—CACHOEIRA GRANDE (2 vias)					
1.ª) rodoviária	Jacobina — Cachoeira Grande	3,00	30 km	Automóvel	Ajuste
2.ª) vicinal	Jacobina — Cachoeira Grande	5,00	29 km	Cavalo	40,00
5—CAFELÂNDIA (2 vias)					
1.ª) rodoviária	Jacobina — Cafelândia	2,00	24 km	Automóvel	Ajuste
2.ª) vicinal	Jacobina — Cafelândia	4,00	24 km	Cavalo	40,00
6—GONÇALO (2 vias)					
1.ª) rodoviária	Jacobina — Gonçalo	3,00	55 km	Automóvel	Ajuste
2.ª) vicinal	Jacobina — Esconso — Gonçalo	7,00	42 km	Cavalo	40,00
7—ITAPICURU (2 vias)					
1.ª) rodoviária	Jacobina — Itapicuru	0,30	11 km	Automóvel	Ajuste
2.ª) vicinal	Jacobina — Itapicuru	1,40	10 km	Cavalo	20,00
8—JABOTICABA (1 via)					
1.ª) vicinal	Jacobina — Jaboticaba	3,00	18 km	Cavalo	40,00

Localidades extremas Número e espécie de vias	Itinerários	Tempo (hora)	Distância (km ou mi.)	Meio de transporte	Preço (Cr$)
JUNCO (2 vias)					
1.ª) rodoviária	Jacobina — Esconso — Paraíso — Junco	1,50	44 km	Automóvel	Ajuste
2.ª) vicinal	Jacobina — Sapucaia — Paraíso — Junco	7,00	40 km	Cavalo	40,00
OLHOS D' ÁGUA (2 vias)					
1.ª) rodoviária	Jacobina — Olhos d' Água .	0,40	30 km	Automóvel	Ajuste
2.ª) vicinal	Jacobina — Olhos d' Água .	5,00	30 km	Cavalo	40,00
OURO BRANCO (2 vias)					
1.ª) rodoviária	Jacobina — Ouro Branco ...	4,00	96 km	Automóvel	Ajuste
2.ª) vicinal	Jacobina — Ouro Branco ...	15,00	90 km	Cavalo	80,00
TABÚA (2 vias)					
1.ª) rodoviária	Jacobina — Ouro Branco - Tabúa	4,00	90 km	Automóvel	Ajuste
2.ª) vicinal	Jacobina — Tabúa	13,40	82 km	Cavalo	80,00
D — *As sedes distritais:*					
CAÉM (3 vias)					
1.ª) ferroviária	Jacobina — Paus Secos — Caém	1,00	24 km	Trem (VFFLB)	8,00 — 6,00
1.ª) rodoviária	Jacobina — Caém	1,00	30 km	Automóvel	Ajuste
2.ª) vicinal	Jacobina — Caém	4,00	23 km	Cavalo	40,00
CATINGA DO MOURA (2 vias)					
1.ª) rodoviária	Jacobina — Catinga do Moura	2,50	48 km	Automóvel	Ajuste
2.ª) vicinal	Jacobina — Catinga do Moura	8,00	48 km	Cavalo	40,00
ITAITU (2 vias)					
1.ª) rodoviária	Jacobina — Itaitu	1,00	24 km	Automóvel	Ajuste
2.ª) vicinal	Jacobina — Itaitu	4,00	24 km	Cavalo	40,00
ITAPEIPU (2 vias)					
1.ª) rodoviária	Jacobina — Itapeipu	1,40	36 km	Automóvel	Ajuste
2.ª) vicinal	Jacobina — Itapeipu	6,00	36 km	Cavalo	40,00
SÃO JOSÉ DO JACUÍPE (2 vias)					
1.ª) rodoviária	Jacobina — Capim Grosso — São José do Jacuípe	3,00	80 km	Automóvel	Ajuste
2.ª) vicinal	Jacobina — Itapeipu — São José do Jacuípe	12,00	72 km	Cavalo	80,00
SERROLANDIA (2 vias)					
1.ª) rodoviária	Jacobina — Itapeipu — Salamim — Serrolândia	2,00	54 km	Automóvel	Ajuste
2.ª) vicinal	Jacobina — Itapeipu — Serrolândia	7,40	46 km	Cavalo	80,00

Localidades extremas Número e espécie de vias	Itinerários	Tempo (hora)	Distância (km. ou mi.)	Meio de transporte	Preço (Cr$)
4—VARZEA NOVA (2 vias)					
1ª) rodoviária	Jacobina — Várzea Nova ..	2,30	63 km	Automóvel	Ajuste
2ª) vicinal	Jacobina — Várzea Nova ..	10,30	63 km	Cavalo	80,00
C — *As sedes municipais limítrofes:*					
1—MAIRI (2 vias)					
1.ª) rodoviária	Jacobina — Mairi	6.00	90 km	Automóvel	Ajuste
2.ª) vicinal	Jacobina — Mairi	15,00	90 km	Cavalo	Ajuste
2—MIGUEL CALMON (3 vias)					
1.ª) ferroviária	Jacobina — (Olhos d' Água) — (Bagres) — Miguel Calmon	1,10	32 km	Trem (VFFLB)	11,00 —
2.ª) rodoviária	Jacobina — (Bagres) — Miguel Calmon	1,20	36 km	Automóvel	Ajuste
3ª) vicinal	Jacobina — Miguel Calmon .	5,00	34 km	Cavalo	Ajuste
3—MORRO DO CHAPÉU (2 vias)					
1.ª) rodoviária	Jacobina — (Várzea Nova) — Morro do Chapéu	7,00	132 km	Automóvel	Ajuste
2.ª) vicinal	Jacobina — Morro do Chapéu	20,00	120 km	Cavalo	Ajuste
4—QUEIMADAS (3 vias)					
1.ª) ferroviária	Jacobina — (Caém) — Saúde — Pindobaçu — (Itinga da Serra) — (Missão do Saí) — Senhor do Bonfim — (Cariacá) — (Quicé) — (Picos) — Itiúba — (Jacurici) — Queimadas	14,00	214 km	Trem (VFFLB)	71,00 —
2.ª) rodoviária	Jacobina — Queimadas	4,00	130 km	Automovel	Ajuste
3.ª) vicinal	Jacobina — Queimadas	20,00	120 km	Cavalo	Ajuste
5—RIACHAO DO JACUÍPE (2 vias)					
1.ª) rodoviária	Jacobina — (Gavião) — (Fátima) — Riachão do Jacuípe	4,30	147 km	Automóvel	Ajuste
2.ª) vicinal	Jacobina — Riachão do Jacuípe	24,00	147 km	Cavalo	Ajuste
6—SANTALUZ (4 vias)					
1.ª) ferroviária	Jacobina — (Caém) — Saúde — Pindobaçu — (Itinga da Serra) — (Missão do Saí) — Senhor do Bonfim — (Cariacá) — (Quicé) — (Picos) — Itiúba — (Jacurici) — Queimadas — (Rio do Peixe) — Santaluz	16,00	260 km	Trem (VFFLB)	84,00 —

Localidades extremas Tipo e espécie de vias	Itinerários	Tempo (hora)	Distância (km. ou mi.)	Meio de transporte	Preço (Cr$)
a) rodoviária	Jacobina — (Gavião) — Riachão do Jacuípe — (Chapada) — Conceição do Coité — (Valente) — Santaluz	9,00	235 km	Automóvel	Ajuste
b) rodoviária	Jacobina — (Junco) — (Peixe) — (Capim Grosso) — (Noventa) — (Pereira) — (Riacho da Onça) — Santaluz	7,00	156 km	Automóvel	Ajuste
c) vicinal	Jacobina — Santaluz	25,00	151 km	Cavalo	Ajuste
SAÚDE (3 vias)					
a) ferroviária	Jacobina — (Caém) — Saúde.	2,10	46 km	Trem (VFFLB)	16,00 — 12,00
b) rodoviária	Jacobina — (Caém) — Saúde.	2.00	45 km	Automóvel	Ajuste
c) vicinal	Jacobina — Saúde	7,00	45 km	Cavalo	Ajuste
SENTO SÉ (3 vias)					
a) mista:					
a) ferroviária . . .	Jacobina — (Caém) — Saúde — Pindobaçu — (Itinga da Serra) — (Missão do Saí) — Senhor do Bonfim — (Carrapichel) — Jaguarari — (Itumirim) — (Barrinha) — (Massaroca) — (Juremal) — (Carnaíba do Sertão) — Juàzeiro	9,30	251 km	Trem (VFFLB)	81,00 — 58,00
b) fluvial	Juàzeiro — Casa Nova — Sento Sé	23,00	55 mi	Vapor (CIVP, NMSF e VBSF)	71,50 — 34
b) rodoviária	Jacobina — Tabúa — (Ouro Branco) — (Upamirim) —(Minas do Mimoso) — (Batateira) — Sento Sé ..	15,00	375 km	Automóvel	Ajuste
c) vicinal	Jacobina — Sento Sé	32,00	210 km	Cavalo	Ajuste
— *A Salvador* (3 vias)					
a) aérea	Jacobina — Salvador	1,20	281 km	Avião	...
b) ferroviária	Jacobina — Saúde — Senhor do Bonfim — Itiúba — Queimadas — Santaluz — Serrinha — Alagoinhas — Catu — Pojuca — Mata de São João — Camaçari — Salvador	21,50	559	Trem (VFFLB)	150,00 — 107,00
c) rodoviária	Jacobina — Riachão do Jacuípe — Feira de Santana — São Sebastião do Passé — Camaçari — Salvador ..	12,00	363 km	Automóvel	Ajuste
— *A Capital Federal* (4 vias)					
a) ferroviária:					
1.ª) etapa	Jacobina — Miguel Calmon — Itaberaba — (Iaçu)	...	219 km	Trem (VFFLB)	72,00 — 51,00

Localidades extremas Número e espécie de vias	Itinerários	Tempo (hora)	Distância (km ou mi.)	Meio de transporte	Preço (Cr$)
b) 2.ª) etapa	(Iaçu) — Brumado — Caculé — Urandi — Espinosa — Monte Azul	20,10	576 km	Trem (VFFLB)	153,00 — 11
[illegible] etapa	Monte Azul — Janaúba — Montes Claros — Bocaiuva — Buenópolis — Corinto — Curvelo — Sete Lagoas — Belo Horizonte — Barbacena — Santos Dumont — Juiz de Fora — Tres Rios — Paraíba do Sul — Capital Federal	56,00	1 355 km	Trem (EFCB)	554,00 — 34
[illegible]) mista:					
[illegible]) 1.ª) etapa	Jacobina — Juàzeiro (já descrita)				
b) 2.ª) etapa	Juàzeiro — Capital Federal (ver Juàzeiro)				
[illegible]) mista:					
[illegible]) 1.ª) etapa	Jacobina — Salvador (já descrita)				
b) 2.ª) etapa	Salvador — Capital Federal (ver Salvador)				
[illegible]) rodoviária	Jacobina — Riachão do Jacuípe — Feira de Santana — Santo Estêvão — Jequié — Poções — Vitória da Conquista — Medina — Teófilo Otoni — Governador Valadares — Inhapim — Caratinga — Muriaé — Laranjal — Leopoldina — Sapucaia — Petrópolis — Capital Federal	71,00	1 798 km	Automóvel	Ajuste
JAGUAQUARA					
A — *Aos principais povoados:*					
— ALTO DA SERRA (2 vias)					
1.ª) rodoviária . . .	Jaguaquara — Alto da Serra	1,00	15 km	Auto ou cam.	Ajuste
2.ª) vicinal	Jaguaquara — Alto da Serra	2,30	15 km	Cavalo	40,00
— BOM JESUS DO ALEGRE (2 vias)					
1.ª) rodoviária . . .	Jaguaquara — Bom Jesus do Alegre	1,00	18 km	Auto ou cam	Ajuste
2.ª) vicinal	Jaguaquara — Bom Jesus do Alegre	3,00	18 km	Cavalo	40,00
— CATINGAS (2 vias)					
1.ª) ferroviária . . .	Jaguaquara — Catingas	0,50	24 km	Trem (EFN)	9,00 — 7,0
2.ª) vicinal	Jaguaquara — Catingas	4,00	25 km	Cavalo	40,00
— OURO FINO (1 via)					
1.ª) vicinal	Jaguaquara — Ouro Fino . .	7,00	42 km	Cavalo	40,00

MEIOS

1 - ZON

5 - ZON

ANDARA

66

PERNAMBUCO

LEGENDA

LIMITE DO ESTADO	ESTRADA DE FERRO
LIMITE DE ZONA REGIONAL	RODOVIA FEDERAL
LIMITE DE MUNICÍPIO	RODOVIA ESTADUAL
RIO SERVINDO DE LIMITE	RODOVIA EM CONSTRUÇÃO
SEDE DE MUNICÍPIO	ESTRADA CARROÇÁVEL OU MUNICIPAL
SEDE DE DISTRITO	CAMPO DE AVIAÇÃO
POVOADO, OU PONTO DE CRUZAMENTO	PORTO SERVIDO POR EMPREZA DE NAVEGº
ESTAÇÃO DA ESTRADA DE FERRO	PORTO NÃO SERVIDO POR EMPR. DE NAVEGº

Bahia - 1958 - P. Aguiar

IMPRENSA OFICIAL DA BAHIA

Santo Antonio de Jesus — Nazaré — (São Roque de Paraguaçu)	9,00	226 km	Trem (EFN)	74,00 — 53,00

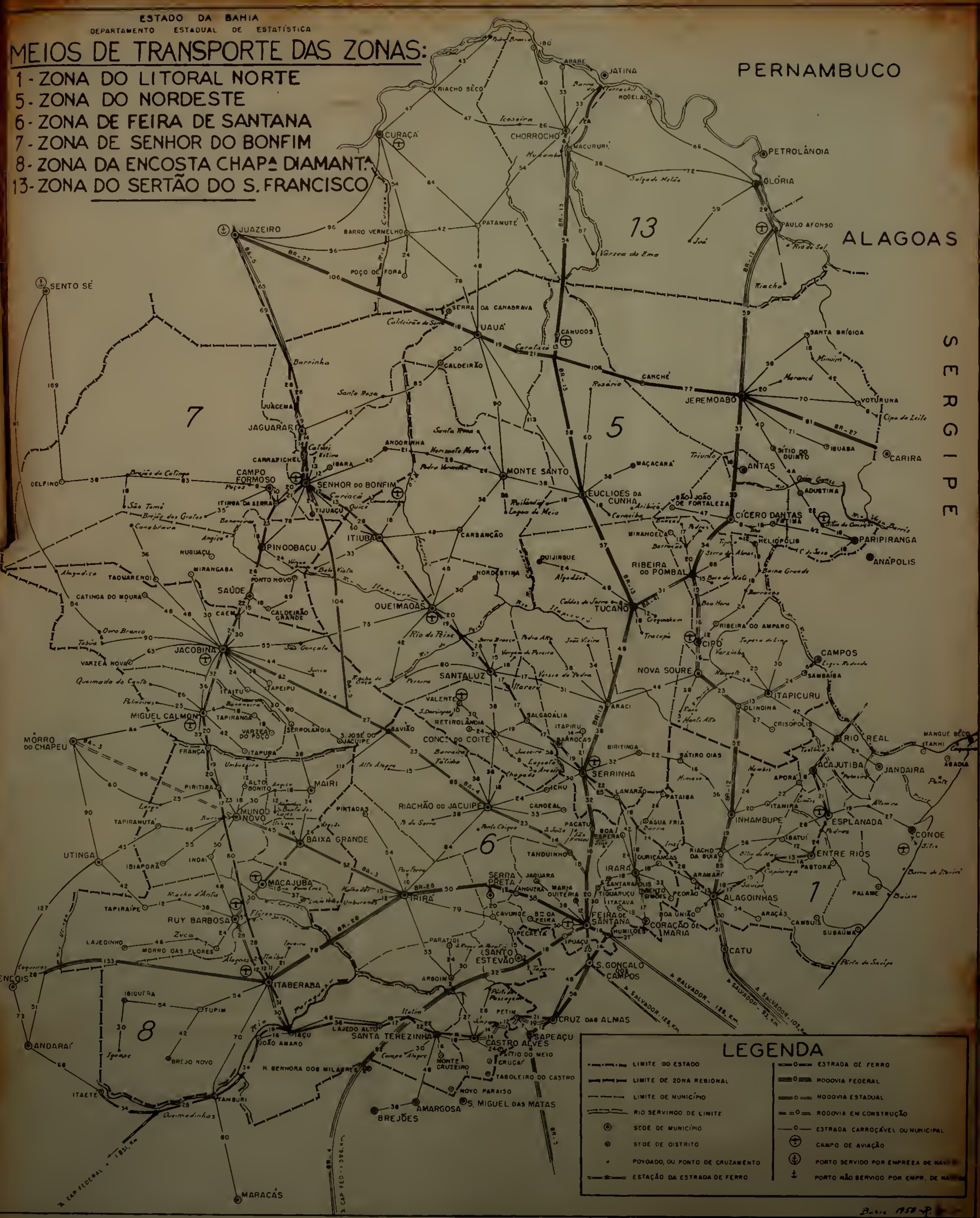

IMPREN A OFICIAL DA

...idades extremas ...ro e espécie de vias	*Itinerários*	*Tempo (hora)*	*Distância (km ou mi)*	*Meio de transporte*	*Preço Cr$)*
... — Às sedes distritais:					
...PUAREMA (1 via)					
(...) vicinal	Jaguaquara — Apuarema ...	10,00	60 km	Cavalo	40,00
...PIÚNA (2 vias)					
(...) rodoviária . . .	Jaguaquara — Ipiúna	2,00	30 km	Auto ou cam.	Ajuste
(...) vicinal	Jaguaquara — Ipiúna	5,00	30 km	Cavalo	40,00
... — *Às sedes municipais limítrofes:*					
...ITAQUARA (3 vias)					
(...) ferroviária . . .	Jaguaquara — Itaquara	0,20	10 km	Trem (EFN)	4,00 — 3,00
(...) rodoviária . . .	Jaguaquara — Itaquara	0,30	11 km	Auto ou cam.	Ajuste
(...) vicinal	Jaguaquara — Itaquara	2,00	11 km	Cavalo	Ajuste
...ITIRUÇU (2 vias)					
(...) rodoviária . . .	Jaguaquara — Itiruçu	0,50	19 km	Auto ou cam.	Ajuste
(...) vicinal	Jaguaquara — Itiruçu	4,00	23 km	Cavalo	50,00
...JEQUIÉ (2 vias)					
(...) ferroviária . . .	Jaguaquara — (Catingas) — (Baixão) — Jequié	2,20	64 km	Trem (EFN)	...0 — 17,0...
(...) rodoviária . . .	Jaguaquara — (Baixão) — Jequié	1,00	61 km	Auto ou cam.	Ajuste
...MARACÁS (2 vias)					
(...) rodoviária . . .	Jaguaquara — Itiruçu — (Lajedo do Tabocal) — Maracás	2,00	61 km	Auto ou cam.	Ajuste
(...) vicinal	Jaguaquara — Maracás . ..	11,00	65 km	Cavalo	Ajuste
...NILO PEÇANHA (1 via)					
(...) vicinal	Jaguaquara — Nilo Peçanha .	35,00	210 km	Cavalo	Ajuste
...SANTA INÊS (3 vias)					
(...) ferroviária . . .	Jaguaquara — Itaquara — (Lagoa Queimada) — Santa Inês	1,20	37 km	Trem (EFN)	13,00 — 10,00
(...) rodoviária . . .	Jaguaquara — Itaquara — (Lagoa Queimada) — Santa Inês	1,30	37 km	Automóvel	Ajuste
(...) vicinal	Jaguaquara — Itaquara — Santa Inês	6,30	39 km	Cavalo	Ajuste
... — *A Salvador* (2 vias)					
(...) mista:					
(...) ferroviária . . .	Jaguaquara — Itaquara — Santa Inês — Ubaíra — Jiquiriçá — Mutuípe — Laje — São Miguel das Matas — Santo Antônio de Jesus — Nazaré — (São Roque do Paraguaçu)	9,00	226 km	Trem (EFN)	74,00 — 53,00

Localidades extremas Número e espécie de vias	Itinerários	Tempo (hora)	Distância (km ou m.)	Meio de transporte	Preço (Cr$)
marítima	(São Roque do Paraguaçu) — Salvador	3,00	24 mi	Vapor (NB)	21,00 — 14,0
rodoviária . . .	Jaguaquara — Santa Inês — Santo Estêvão — Feira de Santana — São Sebastião do Passé — Camaçari — Salvador	12,00	360 km	Ônibus (auto, ajuste)	200,00
2 — *A Capital Federal* (3 vias)					
a) mista:					
1) 1.ª etapa	Jaguaquara — Salvador (já descrita)				
2) 2.ª etapa	Salvador — Capital Federal (ver Salvador)				
b) mista:					
1) ferroviária . . .	Jaguaquara — Jequié (já descrita)				
2) rodoviária . . .	Jequié — Capital Federal (ver Jequié)				
2.ª) rodoviária . . .	Jaguaquara — Jequié — Poções — Vitória da Conquista — Medina — Teófilo Otoni — Governador Valadares — Inhapim — Caratinga — Muriaé — Laranjal — Leopoldina — Sapucaia — Petrópolis — Capital — Federal	64,00	1 392 km	Automóvel	Ajuste
JAGUARARI					
A — *Aos principais povoados*:					
1—BARRINHA (3 vias)					
1.ª) ferroviária . . .	Jaguarari — Itumirim — Flamengo — Barrinha	1,13	35 km	Trem (VFFLB)	12,00 — 9
2.ª) rodoviária . . .	Jaguarari — Itumirim — Flamengo — Barrinha	1,45	35 km	Auto ou cam.	Ajuste
3.ª) vicinal	Jaguarari — Barrinha	5,30	35 km	Cavalo	30,00
2—CATUNI (3 vias)					
1.ª) ferroviária . . .	Jaguarari — Catuni	0.30	14 km	Trem (VFFLB)	5,00 — 4,
2.ª) rodoviária . . .	Jaguarari — Catuni	0,24	14 km	Auto ou cam.	Ajuste
3.ª) vicinal	Jaguarari — Catuni	2,00	14 km	Cavalo	15,00
3—SANTA ROSA (2 vias)					
1.ª) rodoviária . . .	Jaguarari — Gameleira — Santa Rosa	2,30	45 km	Auto ou cam.	Ajuste
2.ª) vicinal	Jaguarari — Santa Rosa . .	9,00	54 km	Cavalo	40,00
B — *As sedes distritais*:					
1—JUACEMA (3 vias)					
1.ª) ferroviária . . .	Jaguarari — Juàcema	0,20	9 km	Trem (VFFLB)	4,00 —

Municípios extremos e espécie de vias	Itinerários	Tempo (hora)	Distância (km ou mi)	Meio de transporte	Preço (Cr$)
a) rodoviária . . .	Jaguarari — Juàcema	0,20	9 km	Auto ou cam.	Ajuste
b) vicinal	Jaguarari — Juàcema	1,30	9 km	Cavalo	10,00
c — *As sedes municipais limítrofes:*					
CAMPO FORMOSO (3 vias)					
a) ferroviária . . .	Jaguarari — (Carrapichel) — Senhor do Bonfim — (Missão do Saí) — (Itinga da Serra) — Campo Formoso	3,15	58 km	Trem (VFFLB)	21,00 — 15,00
b) rodoviária . . .	Jaguarari — (Carrapichel) — Senhor do Bonfim — (Missão do Saí) — (Itinga da Serra) — Campo Formoso	1,50	57 km	Auto ou cam.	Ajuste
c) vicinal	Jaguarari — Campo Formoso	8,00	48 km	Cavalo	Ajuste
CURAÇÁ (3 vias)					
a) mista:					
a) ferroviária . . .	Jaguarari — (Itumirim) — (Barrinha) — (Massaroca) — (Juremal) — (Carnaíba do Sertão) — Juàzeiro . . .	4,00	104 km	Trem (VFFLB)	37,00 — 26,00
b) rodoviária . . .	Juàzeiro — Curaçá	3,00	96 km	Auto ou cam.	Ajuste
b) rodoviária . . .	Jaguarari — (Itumirim) — (Barrinha) — (Massaroca) — (Juremal) — (Carnaíba do Sertão) — Juàzeiro — Curaçá	9,00	196 km	Auto ou cam.	Ajuste
c) vicinal	Jaguarari — Curaçá	34,00	201 km	Cavalo	Ajuste
JUAZEIRO (3 vias)					
a) ferroviária . . .	Jaguarari — (Itumirim) — (Barrinha) — (Massaroca) — (Juremal) — (Carnaíba do Sertão) — Juàzeiro ...	4,00	104 km	Trem (VFFLB)	37,00 — 26,00
b) rodoviária . . .	Jaguarari — (Itumirim) — (Barrinha) — (Massaroca) — (Juremal) — (Carnaíba do Sertão) — Juàzeiro	3,00	100 km	Auto ou cam.	Ajuste
c) vicinal	Jaguarari — Juàzeiro	16,30	100 km	Cavalo	Ajuste
SENHOR DO BONFIM (3 vias)					
a) ferroviária . . .	Jaguarari — (Catuni) — (Carrapichel) — Senhor do Bonfim	1,25	27 km	Trem (VFFLB)	10,00 — 7,00
b) rodoviária . . .	Jaguarari — (Carrapichel) — Senhor do Bonfim	1,00	27 km	Auto ou cam.	Ajuste
c) vicinal	Jaguarari — Senhor do Bonfim	4,30	27 km	Cavalo	30,00
UAUÁ (2 vias)					
a) rodoviária . . .	Jaguarari — (Santa Rosa) — (Boa Vista) — (Caldeirão) — (Pedra Grande) — Uauá	5,00	140 km	Auto ou cam.	Ajuste
b) vicinal	Jaguarari — Uauá	23,00	140 km	Cavalo	Ajuste

Localidades extremas Número e espécie de vias	Itinerários	Tempo (hora)	Distância (km ou mi)	Meio de transporte	Preço (Cr$)
D — *A Salvador* (2 vias)					
1.ª) ferroviária . . .	Jaguarari — Senhor do Bonfim — Itiúba — Queimadas — Santaluz — Serrinha — Alagoinhas — Catu — Pojuca — Mata de São João — Camaçari — Salvador .	16,50	466 km	Trem (VFFLB)	133,00 — 9
2.ª) rodoviária . . .	Jaguarari — Senhor do Bonfim — Riachão do Jacuípe — Feira de Santana — São Sebastião do Passé — Camaçari — Salvador ...	12,00	429 km	Auto ou cam	Ajuste
E — *A Capital Federal* (4 vias)					
1.ª) ferroviária:					
a) 1.ª etapa	Jaguarari — Senhor do Bonfim — Campo Formoso — Pindobaçu — Jacobina — Miguel Calmon — Ruy Barbosa — Itaberaba — (Iaçu)	...	368 km	Trem (VFFLB)	...
b) 2.ª etapa	(Iaçu) — Brumado — Caculé — Urandi — Espinosa — Monte Azul	20,10	576 km	Trem (VFFLB)	153,00 — 1
c) 3.ª etapa	Monte Azul — Janaúba — Montes Claros — Bocaiuva — Buenópolis — Corinto — Curvelo — Sete Lagoas — Belo Horizonte — Barbacena — Santos Dumont — Juiz de Fora — Tres Rios — Paraíba do Sul — Capital Federal	56,00	1 355 km	Trem (EFCB	554,00 —
2.ª) mista:					
a) 1.ª etapa	Jaguarari — Salvador (já descrita)				
b) 2.ª etapa	Salvador — Capital Federal (ver Salvador)				
3.ª) mista:					
a) 1.ª) etapa . ..	Jaguarari — Juàzeiro (já descrita)				
b) 2.ª) etapa	Juàzeiro — Capital Federal (ver Juàzeiro)				
4.ª) rodoviária . . .	Jaguarari — Senhor do Bonfim — Riachão do Jacuípe — Feira de Santana — Santo Estêvão — Jequié — Poções — Vitória da Conquista — Medina — Teófilo Otoni — Governador Valadares — Inhapim — Caratinga — Muriaé — Laranjal — Leopoldina — Sapucaia — Petrópolis — Capital Federal	74,00	1 864 km	Automóvel	Ajuste
JAGUARIPE					
A — *Aos principais povoados*:					
1—BARRA DE JIQUIRIÇÁ (1 via)					
1.ª) mista:					
a) fluvial	Jaguaripe — Fazenda Leal ..	1,00	3 mi	Canoa	Ajuste
b) vicinal	Fazenda Leal — Barra de Jiquiriçá	1,50	12 km	Cavalo	40,00

Formas e espécie de vias	Itinerários	Tempo (hora)	Distância (km ou m)	Meio de transporte	Preço (Cr$)
CÕES (2 vias)					
marítima	Jaguaripe — Cações	2,00	20 mi	Vapor (NB)	10,00
mista:					
fluvial	Jaguaripe — Fazenda Mucujó	1.00	3 mi	Canoa	Ajuste
vicinal	Fazenda Mucujó — Cações .	2,00	16 km	Cavalo	40,00
TÁ (2 vias)					
marítima	Jaguaripe — Mutá	2,10	21 mi	Vapor (NB)	10,00
mista:					
fluvial	Jaguaripe — Fazenda Mucujó	1,00	3 mi	Canoa	Ajuste
vicinal	Fazenda Mucujó — Mutá ...	2,50	18 km	Cavalo	40,00
ZERES (2 vias)					
mista:					
fluvial	Jaguaripe — São Bernardo .	3,00	9 mi	Canoa	Ajuste
vicinal	São Bernardo — Prazeres ..	8,00	48 km	Cavalo	40,00
vicinal	Jaguaripe — São Bernardo — Prazeres	11,00	66 km	Cavalo	Ajuste
BERNARDO (2 vias)					
fluvial	Jaguaripe — São Bernardo ..	3,00	9 mi	Canoa	Ajuste
vicinal	Jaguaripe — São Bernardo ..	3,00	18 km	Cavalo	40,00
Às sedes distritais:					
ANÇANDI (2 vias)					
fluvial	Jaguaripe — Camaçandi	3,00	9 mi	Canoa	Ajuste
vicinal	Jaguaripe — Camaçandi	4,30	27 km	Cavalo	40,00
HANGI (2 vias)					
mista:					
fluvial	Jaguaripe — São Bernardo (já descrita)				
vicinal	São Bernardo — Cunhangi ..	5,00	30 km	Cavalo	40,00
vicinal	Jaguaripe — São Bernardo — Cunhangi	8,00	48 km	Cavalo	40,00
URUNA (2 vias)					
fluvial	Jaguaripe — Jacuruna	4,00	15 mi	Canoa	Ajuste
mista:					
fluvial	Jaguaripe — Fazenda Mucujó	1,00	3 mi	Canoa	Ajuste
vicinal	Fazenda Mucujó — Jacuruna	1,00	6 km	Cavalo	40,00
JUIA (1 via)					
mista:					
marítima	Jaguaripe — Mutá (já descrita)				
vicinal	Mutá — Pirajuia	0,20	3 km	Cavalo	40,00

Localidades extremas [illegible] e espécie de vias	Itinerários	Tempo (hora)	Distância (km ou mi)	Meio de transporte	Preço (Cr$)
[illegible] — *As sedes municipais limítrofes:*					
[illegible]RATUÍPE (3 vias)					
[illegible]) fluvial	Jaguaripe — Aratuípe	3.00	12 mi	Canoa	Ajuste
[illegible]) mista:					
a) fluvial	Jaguaripe — Nazaré	4,00	15 mi	Canoa	Ajuste
b) rodoviária . . .	Nazaré — Aratuípe	0,20	6 km	Automóvel	Ajuste
[illegible]) vicinal	Jaguaripe — Aratuípe	4,00	24 km	Cavalo	Ajuste
[illegible]PARICA (1 via)					
[illegible]) marítima	Jaguaripe — Itaparica	3,00	26 mi	Vapor (NB)	32,00
[illegible]E (3 vias)					
[illegible]) mista:					
a) fluvial	Jaguaripe — Nazaré	4.00	15 mi	Canoa	Ajuste
b) ferroviária . . .	Nazaré — (Cnha) — (Muniz Ferreira) — (Taifinga) — Santo Antônio de Jesus — (Varzêdo) — (José Marcelino) — São Miguel das Matas — (Engenheiro Pontes) — Laje	4,00	90 km	Trem (EFN)	32,00 — [illegible]
[illegible]) mista:					
a) fluvial	Jaguaripe — (São Bernardo) (já descrita)				
b) vicinal	(São Bernardo) — Cunhangi) — Laje	12,00	72 km	Cavalo	Ajuste
[illegible]) vicinal	Jaguaripe — Laje	15,00	90 km	Cavalo	Ajuste
[illegible]ARAGOGIPE (2 vias)					
1.ª) marítima	Jaguaripe — Maragogipe	11,00	48 mi	Barco ou canoa	Ajuste
2.ª) mista:					
a) fluvial	Jaguaripe — (Jacuruna) (já descrita)				
b) vicinal	(Jacuruna) — Maragogipe .	7,00	43 km	Cavalo	40,00
[illegible]NAZARÉ (2 vias)					
1.ª) fluvial	Jaguaripe — Nazaré	4 00	15 mi	Canoa	Ajuste
2.ª) vicinal	Jaguaripe — Nazaré	5.00	30 km	Cavalo	40,00
6—VALENÇA (4 vias)					
1.ª) mista:					
a) fluvial	Jaguaripe — (Camaçandi) — (já descrita)				
b) vicinal	(Camaçandi) — Valença	7,00	42 km	Cavalo	Ajuste
3.ª) mista:					
a) fluvial	Jaguaripe — (Fazenda Leal)	1,00	3 mi	Canoa	A[illegible]
b) vicinal	(Fazenda Leal) — Valença .	9,00	54 km	Cavalo	[illegible]

Extremas / espécie de vias	Itinerários	Tempo (hora)	Distância (km ou mi)	Meio de transporte	Preço (Cr$)
mista:					
fluvial	Jaguaripe — Nazaré (já descrita)				
ferroviária . . .	Nazaré — (Onha) — (Muniz Ferreira) — (Taitinga) — Santo Antônio de Jesus ...	1,20	34 km	Trem (EFN)	12,00 — 9,00
rodoviária . . .	Santo Antônio de Jesus — (Guerém) — Valença	2,40	73 km	Ônibus	60,00
vicinal	Jaguaripe — Valença	11,00	69 km	Cavalo	Ajuste
— *A Salvador* (3 vias)					
fluvial	Jaguaripe — Salvador	5,00	34 mi	Vapor (NB)	34,00 — 21,00
mista:					
1.ª etapa	Jaguaripe — Nazaré (já descrita)				
2.ª etapa	Nazaré — Salvador (ver Nazaré)				
mista:					
fluvial	Jaguaripe — Nazaré (já descrita)				
ferroviária . . .	Nazaré — Santo Antônio de Jesus	1,20	34 km	Trem (EFN)	12,00 — 9,00
rodoviária . . .	Santo Antônio de Jesus — Conceição do Almeida — Sapeaçu — Cruz das Almas — Muritiba — São Félix — Cachoeira — Conceição da Feira — São Gonçalo dos Campos — São Sebastião do Passé — Camaçari — Salvador	7,00	246 km	Ônibus (auto. ajuste)	170,00
— *A Capital Federal* (1 via)					
mista:					
1.ª etapa	Jaguaripe — Salvador (já descrita)				
2.ª etapa	Salvador — Capital Federal (ver Salvador)				
NDAIRA					
— *Aos principais povoados:*					
QUEIROS (1 via)					
mista:					
vicinal	Jandaíra — Itanhi	5,00	30 km	Cavalo	40,00
fluvial	Itanhi — Coqueiros	4,00	13 mi	Canoa	150,00
TE (1 via)					
nal	Jandaíra — Ponte	7,00	42 km	Cavalo	40,00

Localidades extremas Número e espécie de vias	Itinerários	Tempo (hora)	Distância (km. ou mi)	Meio de transporte	Preço (Cr$)
B — *Às sedes distritais*:					
— ABADIA (1 via)					
1.ª) vicinal	Jandaíra — Abadia	7,00	42 km	Cavalo	40,00
— ITANHI (1 via)					
1.ª) vicinal	Jandaíra — Itanhi	5,00	30 km	Cavalo	40,00
— MANGUE SÊCO (1 via)					
1.ª) mista:					
a) vicinal	Jandaíra — Itanhi (já descrita)				
b) fluvial	Itanhi — Mangue Sêco	5,00	16 mi	Canoa	250,00
C — *Às sedes municipais limítrofes*:					
— CONDE (2 vias)					
1.ª) mista:					
a) rodoviária . . .	Jandaíra — Rio Real	1,00	24 km	Auto ou cam.	Ajuste
b) ferroviária . . .	Rio Real — Acajutiba — Esplanada	2,00	54 km	Trem (VFFLB)	19,00 —
2.ª) rodoviária . . .	Esplanada — (Altamira) — Conde	2,00	46 km	Camionete ou ônibus	45,00
2.ª) vicinal	Jandaíra — Conde	7,00	42 km	Cavalo	Ajuste
— RIO REAL (2 vias)					
1.ª) rodoviária . . .	Jandaíra — Rio Real	1,00	24 km	Auto ou cam.	Ajuste
2.ª) vicinal	Jandaíra — Rio Real	4,00	24 km	Cavalo	Ajuste
D — *A Salvador* (2 vias)					
1.ª) mista:					
a) rodoviária . . .	Jandaíra — Rio Real (já descrita)				
b) ferroviária . . .	Rio Real — Salvador (ver Rio Real)				
2.ª) rodoviária . . .	Jandaíra — Rio Real — Itapicuru — Inhambupe — Alagoinhas — Catu — Pojuca — Mata de São João — Camaçari — Salavdor . .	9,00	308 km	Automóvel	Ajuste
E — *A Capital Federal* (2 vias)					
1.ª) mista:					
a) 1.ª etapa	Jandaíra — Salvador (já descrita)				
b) 2.ª etapa	Salvador — Capital Federal (ver Salvador)				

Localidades extremas Número e espécie de vias	Itinerários	Tempo (hora)	Distância (km ou mi)	Meio de transporte	Preço (Cr$)
a) rodoviária . . .	Jandaíra — Rio Real — Itapicuru — Inhambupe — Alagoinhas — Catu — São Sebastião do Passé — Feira de Santana — Santo Estêvão — Jequié — Poções — Vitória da Conquista — Medina — Teófilo Otoni — Governador Valadares — Inhapim — Caratinga — Muriaé — Laranjal — Leopoldina — Sapucaia — Petrópolis — Capital Federal	74,00	1 859 km	Automóvel	Ajuste
JEQUIÉ					
A — *Aos principais povoados:*					
BARRA AVENIDA (1 via)					
a) rodoviária . . .	Jequié — Volta do Rio — Itajuru — Barra Avenida . .	1,30	46 km	Ônibus	35,00
CACHOEIRINHA (1 via)					
a) rodoviária . . .	Jequié — Cachoeirinha . . .	0,20	8 km	Automóvel	Ajuste
CURRAL NOVO (1 via)					
a) rodoviária . . .	Jequié — Curral Novo	0,20	6 km	Automóvel	Ajuste
IRACI (2 vias)					
a) mista:					
a) rodoviária . . .	Jequié — Volta do Rio — Itajuru — Jitaúna	1,40	45 km	Ônibus	35,00
b) vicinal	Jitaúna — Iraci	4,00	24 km	Cavalo	80,00
a) vicinal	Jequié — Água Vermelha — Iraci	9,00	54 km	Cavalo	Ajuste
MANDACARU (1 via)					
a) rodoviária . . .	Jequié — Mandacaru	0,10	1/2 km	Ônibus	5,00
SANTA TEREZINHA (1 via)					
a) mista:					
a) rodoviária . . .	Jequié — Volta do Rio — Itajuru — Jitaúna	1,40	45 km	Automóvel	Ajuste
b) vicinal	Jitauna — Santa Terezinha .	4,00	24 km	Cavalo	50,00
B — *As sedes distritais:*					
AIQUARA (2 vias)					
a) mista:					
a) rodoviária . . .	Jequié — Volta do Rio — Itajuru	1,20	38 km	Ônibus	25,00
b) vicinal	Itajuru — Aiquara	2,00	11 km	Cavalo	Ajuste
a) rodoviária . . .	Jequié — Volta do Rio — Itajuru — Aiquara	2,00	48 km	Ônibus	50,00

Localidades extremas itinerário e espécie de vias	*Itinerários*	*Tempo (hora)*	*Distância (km ou m.)*	*Meio de transporte*	*Preço (Cr$)*
— BAIXÃO (2 vias)					
1.ª) ferroviária . . .	Jequié — Baixão	0,48	22 km	Trem (EFN)	9,00 — 6,0
2.ª) rodoviária . . .	Jequié — Baixão	0,30	24 km	Ônibus	15,00
— BOAÇU (1 via)					
1.ª) rodoviária . . .	Jequié — Mandacaru — Km. 4 — Boaçu	0,30	24 km	Ônibus	20,00
— ITAIBÓ (1 via)					
1.ª) rodoviária . . .	Jequié — Volta do Rio — Itajuru — Barra Avenida — Jitaúna — Itaibó	3,00	77 km	Automóvel	Ajuste
— ITAJI (2 vias)					
1.ª) mista:					
a) rodoviária . . .	Jequié — Volta do Rio — Itajuru	1,20	38 km	Ônibus	25,00
b) vicinal	Itajuru — Itaji	3,00	18 km	Cavalo	Ajuste
2.ª) rodoviária . . .	Jequié — Volta do Rio — Itajuru — Itaji	2,30	56 km	Ônibus	50,00
— ITAJURU (1 via)					
1.ª) rodoviária . . .	Jequié — Volta do Rio — Itajuru	1,20	38 km	Ônibus	25,00
— ITAÚNA (1 via)					
1.ª) rodoviária . . .	Jequié — Volta do Rio — Itajuru — Jitaúna	1,40	45 km	Ônibus	35,00
— ORIENTE NOVO (2 vias)					
1.ª) mista:					
a) rodoviária . . .	Jequié — Volta do Rio — Itajuru — Itaji (já descrita)				
b) vicinal	Itaji — Oriente Novo	7,00	42 km	Cavalo	Ajuste
2.ª) rodoviária . . .	Jequié — Mandacaru — Boaçu — Oriente Novo	2,00	46 km	Automóvel	Ajuste
C — *Às sedes municipais limítrofes:*					
— BOA NOVA (1 via)					
1.ª) rodoviária . . .	Jequié — (Boaçu) — (Imbuíra) — Boa Nova	3,00	84 km	Automóvel	Ajuste
— IPIAÚ (2 vias)					
1.ª) rodoviária . . .	Jequié — (Provisão) — (Volta do Rio) — (Itajuru) — (Barra Avenida) — (Jitaúna) — Ipiaú	3,00	72 km	Ônibus	50,00
2.ª) vicinal	Jequié — Ipiaú	13,00	77 km	Cavalo	Ajuste
— ITIRUÇU (3 vias)					
1.ª) mista:					
a) ferroviária . . .	Jequié — (Baixão) — (Catingas) — Jaguaquara	2,20	64 km	Trem (EFN)	23,00 —
b) rodoviária . . .	Jaguaquara — Itiruçu	0,50	19 km	Auto ou cam.	Ajuste

Ligações entre as localidades — espécie de vias	Itinerários	Tempo (hora)	Distância (km. ou mi.)	Meio de transporte	Preço (Cr$)
rodoviária . . .	Jequié — (Baixão) — Itiruçu.	1,30	46 km	Auto ou cam.	Ajuste
vicinal	Jequié — Itiruçu	10,00	60 km	Cavalo	Ajuste
JAGUAQUARA (2 vias)					
ferroviária . . .	Jequié — (Baixão) — (Catingas) — Jaguaquara	2,20	64 km	Trem (EFN)	23,00 — 17
rodoviária . . .	Jequié — (Baixão) — Jaguaquara	1,00	61 km	Auto ou cam.	Ajuste
MARACÁS (3 vias)					
mista:					
ferroviária . . .	Jequié — (Baixão) — (Catingas) — Jaguaquara (já descrita)				
rodoviária . . .	Jaguaquara — Itiruçu — (Lajedo do Tabocal) — Maracás	2,00	61 km	Auto ou cam.	Ajuste
rodoviária . . .	Jequié — (Baixão) — Itiruçu — (Lajedo do Tabocal) — Maracás	3,00	88 km	Auto ou cam.	Ajuste
vicinal	Jequié — Maracás	14,00	84 km	Cavalo	Ajuste
A Salvador (5 vias)					
aérea	Jequié — Salvador	1,00	260 km	Avião (AB e TAS)	545,60
mista:					
ferroviária	Jequié — Jaguaquara — Itaquara — Santa Inês — Ubaíra — Jiquiriçá — Mutuípe — Laje — São Miguel das Matas — Santo Antônio de Jesus — Nazaré — (São Roque do Paraguaçu)	11,00	291 km	Trem (EFN)	92,00 — 6
marítima	(São Roque do Paraguaçu) — Salvador	3,00	24 mi	Vapor (NB)	21,00 — 14
rodoviária . . .	Jequié — Santo Estêvão — Feira de Santana — São Sebastião do Passé — Camaçari — Salvador	12,00	377 km	Ônibus (auto, ajuste)	257,00
rodoviária . . .	Jequié — Ipiaú — Santo Antônio de Jesus — Conceição do Almeida — Sapeaçu — Cruz das Almas — Muritiba — São Félix — Cachoeira — Conceição da Feira — São Gonçalo dos Campos — São Sebastião do Passé — Camaçari — Salvador	15,00	498 km	Automóvel	Ajuste
rodoviária . . .	Jequié — Jaguaquara — San-				

Localidades extremas e espécie de vias	Itinerários	Tempo (hora)	Distância (km. ou mi.)	Meio de transporte	Preço (Cr$)
	ta Inês — Brejões — Amargosa — Santa Terezinha — Castro Alves — Sapeaçu — Cruz das Almas — Muritiba — São Félix — Cachoeira — Conceição da Feira — São Gonçalo dos Campos — São Sebastião do Passé — Camaçari — Salvador	14.00	480 km	Automóvel	Ajuste
— *A Capital Federal* (3 vias)					
1.º) Aérea	Jequié — Vitória da Conquista — Almenara — Governador Valadares — Belo Horizonte — Capital Federal	6,45	1 070 km	Avião	2 114,10
2.º) Mista:					
a) 1.ª etapa	Jequié — Salvador (já descrita)				
b) 2.ª) etapa	Salvador — Capital Federal (ver Salvador)				
3.º) Rodoviária	Jequié — Poções — Vitória da Conquista — Medina — Teófilo Otoni — Governador Valadares — Inhapim — Caratinga — Muriaé — Laranjal — Leopoldina — Sapucaia — Petrópolis — Capital Federal	53,00	1 339 km	Automóvel	Ajuste
JEREMOABO					
1 — *Aos principais povoados:*					
— CIPÓ DE LEITE (2 vias)					
a) rodoviária	Jeremoabo — Cipó de Leite.	2,20	78 km	Caminhão	Ajuste
b) vicinal	Jeremoabo — Cipó de Leite.	14,00	83 km	Cavalo	60,00
— MALHADA NOVA (2 vias)					
1.ª) rodoviária	Jeremoabo — Malhada Nova.	1.20	36 km	Caminhão	Ajuste
2.ª) vicinal	Jeremoabo — Malhada Nova.	6,00	38 km	Cavalo	30,00
— MARANCÓ (2 vias)					
1.ª) rodoviária	Jeremoabo — Marancó	2,30	20 km	Caminhão	Ajuste
2.ª) vicinal	Jeremoabo — Marancó	8,00	48 km	Cavalo	30,00
— MINUIM (2 vias)					
1.ª) rodoviária	Jeremoabo — Santa Brígida — Minuim	3,20	74 km	Caminhão	Ajuste

Espécie de vias	Itinerários	Tempo (hora)	Distância (km. ou mi.)	Meio de transporte	Preço (Cr$)
vicinal	Jeremoabo — Minuim ...	11,00	68 km	Cavalo	60,00
— *As sedes distritais:*					
É (2 vias)					
rodoviária	Jeremoabo — Canché	2,40	77 km	Caminhão	Ajuste
vicinal	Jeremoabo — Canché	14,00	88 km	Cavalo	60,00
ABA (2 vias)					
rodoviária	Jeremoabo — Iguaba	2,00	71 km	Caminhão	Ajuste
vicinal	Jeremoabo — Iguaba	11,00	70 km	Cavalo	30,00
TA BRÍGIDA (2 vias)					
rodoviária	Jeremoabo — Santa Brígida.	2,40	58 km	Caminhão	Ajuste
vicinal	Jeremoabo — Santa Brígida.	10,00	60 km	Cavalo	50,00
TIO DO QUINTO (2 vias)					
rodoviária	Jeremoabo — Sítio do Quinto.	2,20	40 km	Caminhão	Ajuste
vicinal	Jeremoabo — Sítio do Quinto.	7,00	42 km	Cavalo	30,00
TURUNA (2 vias)					
rodoviária	Jeremoabo — Voturuna	2,20	70 km	Caminhão	Ajuste
vicinal	Jeremoabo — Voturuna	10,30	65 km	Cavalo	60,00
— *As sedes municipais limítrofes:*					
AS (2 vias)					
rodoviária	Jeremoabo — Antas	1,00	37 km	Ônibus	30,00
vicinal	Jeremoabo — Antas	7,00	47 km	Cavalo	Ajuste
OLIDES DA HA (2 vias)					
rodoviária	Jeremoabo — (Canché) — (Canudos) — Euclides da Cunha	6,00	181 km	Auto ou cam.	Ajuste
vicinal	Jeremoabo — Euclides da Cunha	26,00	164 km	Cavalo	Ajuste
RIA (2 vias)					
rodoviária	Jeremoabo — Glória	2,00	88 km	Caminhão	Ajuste
vicinal	Jeremoabo — Glória	25,00	150 km	Cavalo	Ajuste
RIPIRANGA (2 vias)					
rodoviária	Jeremoabo — (Sítio do Quinto) — (Adustina) — Paripiranga	5,00	125 km	Auto ou cam.	Ajuste
vicinal	Jeremoabo — Paripiranga ..	19,00	120 km	Cavalo	Ajuste

Localidades extremas Número e espécie de vias	Itinerários	Tempo (hora)	Distância (km. ou mi.)	Meio de transporte	Custo (Cr$)
D — *A Salvador* (2 vias)					
1.ª) mista:					
a) rodoviária	Jeremoabo — Cícero Dantas — Ribeira do Pombal — Cipó — Nova Soure — Inhambupe — Alagoinhas	8,00	269 km	Ônibus	180,00
b) ferroviária	Alagoinhas — Salvador (ver Alagoinhas)				
2.ª) rodoviária	Jeremoabo — Antas — Cícero Dantas — Ribeira do Pombal — Cipó — Nova Soure — Inhambupe — Alagoinhas — Catu — Pojuca — Mata de São João — Camaçari — Salvador	14,00	408 km	Ônibus (auto, ajuste)	270,00
E — *A Capital Federal* (2 vias)					
1.ª) mista:					
a) 1.ª etapa	Jeremoabo — Salvador (já descrita)				
b) 2.ª etapa	Salvador — Capital Federal (ver Salvador)				
2.ª) rodoviária	Jeremoabo — Antas — Cícero Dantas — Ribeira do Pombal — Cipó — Nova Soure — Inhambupe — Alagoinhas — Catu — São Sebastião do Passé — Feira de Santana — Santo Estêvão — Jequié — Poções — Vitória da Conquista — Medina — Teófilo Otoni — Governador Valadares — Inhapim — Caratinga — Muriaé — Laranjal — Leopoldina — Sapucaia — Petrópolis — Capital Federal	78,00	1 954 km	Automóvel	Ajuste
JIQUIRIÇA					
A — Aos principais povoados:					
1—PRAZERES (1 via)					
1.ª) vicinal	Jiquiriçá — Prazeres	0,20	2 km	Cavalo	Ajuste
B — *As sedes distritais:* (Tem apenas o distrito sede)					
C — *As sedes municipais limítrofes:*					
1—LAJE (2 vias)					
1.ª) ferroviária . . .	Jiquiriçá — (Jaguaritu) — Mutuípe — Laje	1,10	28 km	Trem (EFN)	11,00
2.ª) vicinal	Jiquiriçá — Mutuípe — Laje	5,00	30 km	Cavalo	Ajuste

Localidades extremas Ordem e espécie de vias	Itinerários	Tempo (hora)	Distância (km ou mi)	Meio de transporte	Preço (Cr$)
MUTUÍPE (2 vias)					
(*) ferroviária . . .	Jiquiriçá — (Jaguaritu) — Mutuípe	0,22	11 km	Trem (EFN)	5,00 — 3,00
(**) vicinal	Jiquiriçá — Mutuípe	2,00	14 km	Cavalo	Ajuste
TAPEROÁ (2 vias)					
(*) mista:					
a) ferroviária . . .	Jiquiriçá — (Jguaritu) — Mutuípe — Laje — (Engenheiro Pontes) — São Miguel das Matas — (José Marcelino) — (Varzêdo) — (Santana) — Santo Antônio de Jesus	...	84 km	Trem (EFN)	30,00 — 2[illegible]
b) rodoviária . . .	Santo Antônio de Jesus — (Guerém) — Valença . . .	2,40	73 km	ônibus	60,00
a) fluvial	Valença — Taperoá	2,00	12 mi	Lancha a motor	Ajuste
(**) vicinal	Jiquiriçá — Mutuípe — Valença — Taperoá	18,00	108 km	Cavalo	Ajuste
UBAÍRA (2 vias)					
(*) ferroviária . . .	Jiquiriçá — Ubaíra	0,25	13 km.	Trem (EFN)	5,00 — 4[illegible]
(**) vicinal	Jiquiriçá — Ubaíra	2,00	13 km	Cavalo	Ajuste
5 — *A Salvador* (2 vias)					
(*) mista:					
a) ferroviária . . .	Jiquiriçá — Mutuípe — Laje — São Miguel das Matas — Santo Antônio de Jesus — Nazaré — (São Roque do Paraguaçu)	6,30	149 km	Trem (EFN)	51,00 — [illegible]
b) marítima	(São Roque do Paraguaçu) — Salvador	3,00	24 mi	Vapor (NB)	21,00 — 14,[illegible]
(**) mista:					
a) ferroviária . . .	Jiquiriçá — Mutuípe — Laje — São Miguel das Matas — — Santo Antônio de Jesus .	2,30	84 km	Trem (EFN)	30,00 — 22,[illegible]
b) rodoviária . . .	Santo Antônio de Jesus — Salvador (ver Santo Antônio de Jesus)				
6 — *A Capital Federal* (2 vias)					
(*) mista:					
a) 1.ª etapa	Jiquiriçá — Salvador (já descrita)				
b) 2.ª etapa	Salvador — Capital Federal (ver Salvador)				
(**) mista:					
a) ferroviária . . .	Jiquiriçá — Ubaíra — Santa Inês — Itaquara — Jaguaquara — Jequié	4,40	142 km	Trem (EFN)	49,00 — 35,00
b) rodoviária . . .	Jequié — Capital Federal (ver Jequié)				

Localidades extremas Número e espécie de vias	Itinerários	Tempo (hora)	Distância (km ou mi)	Meio de transporte	Preço (Cr$)
JUÀZEIRO					
A — *Aos principais povoados:*					
1 — ABÓBORAS (1 via)					
1.ª) vicinal	Juàzeiro — Abóboras	16,00	96 km	Cavalo	Ajuste
2 — LAGOA (2 vias)					
1.ª) rodoviária . . .	Juàzeiro — Lagoa	0,35	18 km	Auto ou cam.	Ajuste
2.ª) vicinal	Juàzeiro — Lagoa	3,00	18 km	Cavalo	Ajuste
3 — PEDRAS (2 vias)					
1.ª) rodoviária . . .	Juàzeiro — Lagoa — Junco — Pedras	2,30	72 km	Auto ou cam.	Ajuste
2.ª) vicinal	Juàzeiro — Pedras	12,00	72 km	Cavalo	Ajuste
4 — RODEADOURO (3 vias)					
1.ª) fluvial	Juàzeiro — Rodeadouro	1,40	6 mi	Canoa	Ajuste
2.ª) rodoviária . . .	Juàzeiro — Rodeadouro	0,20	11 km	Auto ou cam.	Ajuste
3.ª) vicinal	Juàzeiro — Rodeadouro	1,30	11 km	Cavalo	Ajuste
5 — SACO DO MEIO (1 via)					
1.ª) vicinal	Juàzeiro — Saco do Meio ...	8,00	48 km	Cavalo	Ajuste
6 — TANQUE NOVO (2 vias)					
1.ª) rodoviária . . .	Juàzeiro — Tanque Novo	2,30	72 km	Auto ou cam.	Ajuste
2.ª) vicinal	Juàzeiro — Tanque Novo	12,00	72 km	Cavalo	Ajuste
B — *Às sedes distritais:*					
1 — CARNAÍBA DO SERTÃO (3 vias)					
1.ª) ferroviária . . .	Juàzeiro — Carnaíba do Sertão	0,40	22 km	Trem (VFFLB)	8,00 — 6,[illegible]
2.ª) rodoviária . . .	Juàzeiro — Carnaíba do Sertão	0,30	24 km	Auto ou cam.	Ajuste
3.ª) vicinal	Juàzeiro — Carnaíba do Sertão	4,00	24 km	Cavalo	Ajuste
2 — ITAMOTINGA (3 vias)					
1.ª) fluvial	Juàzeiro — Itamotinga	5,00	49 mi	Barca	Ajuste
2.ª) rodoviária . . .	Juàzeiro — Itamotinga	3,00	84 km	Auto ou cam.	Ajuste
3.ª) vicinal	Juàzeiro — Itamotinga	12,00	74 km	Cavalo	Ajuste
3 — JUNCO (2 vias)					
1.ª) rodoviária . . .	Juàzeiro — Lagoa — Junco .	1,00	42 km	Auto ou cam.	Ajuste
2.ª) vicinal	Juàzeiro — Junco	7,00	42 km	Cavalo	Ajuste
4 — JUREMAL (2 vias)					
1.ª) ferroviária . . .	Juàzeiro — Carnaíba do Sertão — Juremal	1,40	40 km	Trem (VFFLB)	14,00 — [illegible]
2.ª) rodoviária . . .	Juàzeiro — Carnaíba do Sertão — Juremal	1,30	40 km	Auto ou cam.	A[illegible]

...lidades extremas ...ero e espécie de vias	*Itinerários*	*Tempo (hora)*	*Distância (km ou mi)*	*Meio de transporte*	*Preço (Cr$)*
...ASSAROCA (2 vias)					
...ª) ferroviária . . .	Juàzeiro — Carnaíba do Sertão — Juremal — Massaroca	2,00	57 km	Trem (VFFLB)	20,00 — 14,00
...ª) rodoviária . . .	Juàzeiro — Carnaíba do Sertão — Juremal — Massaroca	2,00	57 km	Auto ou cam.	Ajuste
...) — *Às sedes municipais limítrofes:*					
...AMPO FORMOSO (2 vias)					
...ª) ferroviária . . .	Juàzeiro — (Carnaíba do Sertão) — (Juremal — (Massaroca) — (Barrinha) — (Itumirim) — Jaguarari — (Carrapichel) — Senhor do Bonfim — (Missão do Saí) — (Itinga da Serra) — Campo Formoso	6,30	163 km	Trem (VFFLB)	55,00 — ...
...ª) rodoviária . . .	Juàzeiro — (Carnaíba do Sertão) — (Juremal) — (Massaroca) — Jaguarari — (Carrapichel) — Senhor do Bonfim — (Missão do Saí) — Campo Formoso	5,00	157 km	Auto ou cam.	Ajuste
...ASA NOVA (3 vias)					
...ª) fluvial	Juàzeiro — (Sobrado) — Casa Nova	16,00	40 mi	Vapor (CIVP, NMSF e VBSF)	53,60 — ...
...ª) mista:					
...a) rodoviária . . .	Juàzeiro — (Lagoa) — (Bossoroca)	3,00	90 km	Auto ou cam.	Ajuste
...b) fluvial	(Bossoroca) — Casa Nova ..	1,00	2 mi	Canoa	Ajuste
...ª) vicinal	Juàzeiro — (Sobrado) — Casa Nova	12,00	80 km	Cavalo	Ajuste
...URAÇÁ (3 vias)					
...ª) fluvial	Juàzeiro — Curaçá	15,00	63 mi	Barca	100,00
...ª) rodoviária . . .	Juàzeiro — Curaçá	3,00	96 km	Auto ou cam.	Ajuste
...ª) vicinal	Juàzeiro — Curaçá	20,00	117 km	Cavalo	Ajuste
...UARARI (3 vias)					
...ª) ferroviária . . .	Juàzeiro — (Carnaíba do Sertão) — (Juremal) — (Massaroca) — (Barrinha) — (Itumirim) — Jaguarari ..	4,00	104 km	Trem (VFFLB)	37,00 — 26,00
...ª) rodoviária . . .	Juàzeiro — (Carnaíba do Sertão) — (Juremal) — (Massaroca) — (Barrinha) — (Itumirim) — Jaguarari ..	3,00	100 km	Auto ou cam.	Ajuste
...ª) vicinal	Juàzeiro — Jaguarari	16,30	100 km	Cavalo	Ajuste
...NTO SÉ (3 vias)					
...ª) fluvial	Juàzeiro — (Sobrado) — Casa Nova — Sento Sé	23,00	55 mi	Vapor (CIVP, NMSF e VBSF)	71,50 — ...

Localidades extremas Número e espécie de vias	Itinerários	Tempo (hora)	Distância (km ou mi)	Meio de transporte	Preço (Cr$)
1.ª) rodoviária . . .	Juàzeiro — (Lagoa) — Sento Sé	4,00	144 km	Auto ou cam.	Ajuste
2.ª) vicinal	Juàzeiro — Sento Sé	24,00	144 km	Cavalo	Ajuste
D — *A Salvador* (4 vias)					
1.ª) ferroviária . . .	Juàzeiro — Jaguarari — Senhor do Bonfim — Itiúba — Queimadas — Santaluz — Serrinha — Alagoinhas — Catu — Pojuca — Mata de São João — Camaçari — Salvador	21,20	570 km	Trem (VFFLB)	152,00 —
2.ª) mista:					
a) rodoviária . . .	Juàzeiro — Petrolina	0,10	1 km	Automóvel	50,00
b) aérea	Petrolina — Salvador	2,00	465 km	Avião	969,00
3.ª) rodoviária . . .	Juàzeiro — Uauá — Euclides da Cunha — Tucano — Serrinha — Feira de Santana — São Sebastião do Passé — Camaçari — Salvador ..	20,00	591 km	Auto ou cam.	Ajuste
4.ª) rodoviária . .	Juàzeiro — Jaguarari — Senhor do Bonfim — Riachão do Jacuípe — Feira de Santana — São Sebastião do Passé — Camaçari — Salvador	19,00	531 km	Auto ou cam.	Ajuste
E — *A Capital Federal* (4 vias)					
1.ª) ferroviária:					
a) 1.ª etapa	Juàzeiro — Jaguarari — Senhor do Bonfim — Campo Formoso — Pindobaçu — Jacobina — Miguel Calmon — Ruy Barbosa — Itaberaba — (Iaçu)	...	470 km	Trem (VFFLB)	134,00 —
b) 2.ª etapa	(Iaçu) — Brumado — Caculé — Urandi — Espinosa — Monte Azul	20,10	576 km	Trem (VFFLB)	153,00 —
c) 3.ª etapa	Monte Azul — Janaúba — Montes Claros — Bocaiuva — Buenópolis — Corinto — Curvelo — Sete Lagoas — Belo Horizonte — Barbacena — Santos Dumont — Juiz de Fora — Tres Rios — Paraíba do Sul — Capital Federal	56,00	1 355 km	Trem (EFCB)	554,00 —
2.ª) mista:					
a) fluvial	Juàzeiro — Casa Nova — Sento Sé — Remanso — Pilão Arcado — Xique-Xique — Barra — Paratinga — Bom Jesus da Lapa — Carinhanha — Manga — Januária — São Francisco — São Romão — Pirapora ...	232,00	735 mi	Vapor (CIVP, NMSF e VBSF)	6[illegible] —

[illegible] extremos [illegible] e espécie de vias	Itinerários	Tempo (hora)	Distância (km ou mi)	Meio de transporte	Preço (Cr$)
[illegible]) ferroviária . . .	Pirapora — Corinto — Curvelo — Sete Lagoas — Belo Horizonte — Barbacena — Santos Dumont — Juiz de Fora — Tres Rios — Paraíba do Sul — Capital Federal	30,00	1 006 km	Trem (EFCB)	380,00 — 276,[illegible]
[illegible]) mista:					
[illegible]) rodoviária . . .	Juàzeiro — Petrolina	0,10	1 km	Automóvel	50,00
[illegible]) aérea	Petrolina — Capital Federal	6,00	1 500 km	Avião	3 155,20
[illegible]) rodoviária . . .	Juàzeiro — Jaguarari — Senhor do Bonfim — Riachão do Jacuípe — Feira de Santana — Santo Estêvão - Jequié — Poções — Vitória da Conquista — Medina — Teófilo Otoni — Governador Valadares — Inhapim — Caratinga — Muriaé — Laranjal — Leopoldina — Sapucaia — Petrópolis — Capital Federal	78,00	1 966 km	Automóvel	Ajuste
[illegible]JE					
[illegible] — *Aos principais povoados:*					
[illegible]APARICA (1 via)					
[illegible]) vicinal	Laje — Itaparica	7,30	45 km	Cavalo	40,00
[illegible]BEBA (1 via)					
[illegible]) vicinal	Laje — Jubeba	2,30	15 km	Cavalo	20,00
[illegible]NTE DO JIQUIRI[illegible] (2 vias)					
[illegible]) rodoviária . . .	Laje — Ponte do Jiquiriçá ..	0,15	15 km	Caminhão	10,00
[illegible]) vicinal	Laje — Ponte do Jiquiriçá ..	3,00	18 km	Cavalo	20,00
[illegible] — *Às sedes distritais:*					
[illegible]AO (2 vias)					
[illegible]) rodoviária . . .	Laje — Ponte do Jiquiriçá — Capão	0,30	20 km	Caminhão	1[illegible],00
[illegible]) vicinal	Laje — Capão	4,00	24 km	Cavalo	20,00
[illegible]GENHEIRO PON[illegible]ES (2 vias)					
[illegible]) ferroviária . . .	Laje — Engenheiro Pontes ..	0,19	9 km	Trem (EFN)	4,00 — 3,00
[illegible]) vicinal	Laje — Engenheiro Pontes ..	1,30	10 km	Cavalo	15,00
[illegible] — *Às sedes municipais limítrofes:*					
[illegible]ARGOSA (3 vias)					
[illegible]) ferroviária . . .	Laje — (Engenheiro Pontes) — São Miguel das Matas — (Corta Mão) — (Acaju) — Amargosa	2,00	50 km	Trem (EFN)	18,00 — 13,00

Localidades extremas Número e espécie de vias	Itinerários	Tempo (hora)	Distância (km ou mi)	Meio de transporte	Preço (Cr$)
1.ª) rodoviária . . .	Laje — (Acaju) — Amargosa	2,15	53 km	Automóvel	Ajuste
2.ª) vicinal	Laje — (Corta Mão) — Amargosa	7,00	42 km	Cavalo	Ajuste
5 — ARATUÍPE (2 vias)					
1.ª) mista:					
a) ferroviária . . .	Laje — (Engenheiro Pontes) — São Miguel das Matas — (Varzêdo) — Santo Antônio de Jesus — (Taitinga) — (Muniz Ferreira) — (Onha) — Nazaré	4,00	90 km	Trem (EFN)	32,00 — 25
b) rodoviária . . .	Nazaré — Aratuípe	0,20	6 km	Automóvel	Ajuste
2.ª) vicinal	Laje — Aratuípe	12,00	72 km	Cavalo	Ajuste
6 — JAGUARIPE (3 vias)					
1.ª) mista:					
a) ferroviária . . .	Laje — (Engenheiro Pontes) — São Miguel das Matas — (José Marcelino) — (Varzêdo) — Santo Antônio de Jesus — (Taitinga) — (Muniz Ferreira) — (Onha) — Nazaré	4,00	90 km	Trem (EFN)	32,00 —
b) fluvial	Nazaré — Jaguaripe	4,00	15 mi	Canoa	Ajuste
2.ª) mista:					
a) vicinal	Laje — (Cunhangi) — (São Bernardo)	12,00	72 km	Cavalo	Ajuste
b) fluvial	(São Bernardo) — Jaguaripe	3,00	9 mi	Canoa	Ajuste
3.ª) vicinal	Laje — Jaguaripe	15,00	90 km	Cavalo	Ajuste
7 — JIQUIRIÇÁ (2 vias)					
1.ª) ferroviária . . .	Laje — Mutuípe — (Jaguaritu) — Jiquiriçá	1,10	28 km	Trem (EFN)	11,00 —
2.ª) vicinal	Laje — Mutuípe — Jiquiriçá .	5,00	30 km	Cavalo	Ajuste
8 — MUTUÍPE (2 vias)					
1.ª) ferroviária . . .	Laje — Mutuípe	0,32	17 km	Trem (EFN)	6,00 —
2.ª) vicinal	Laje — Mutuípe	3,00	19 km	Cavalo	Ajuste
9 — SANTO ANTÔNIO DE JESUS (3 vias)					
1.ª) ferroviária . . .	Laje — (Engenheiro Pontes) — São Miguel das Matas — (José Marcelino) — (Varzêdo) — (Santana) — Santo Antônio de Jesus	2,30	56 km	Trem (EFN)	20,00 —
2.ª) rodoviária . . .	Laje — (Ponte do Jiquiriçá) — (Capão) — Santo Antônio de Jesus	1,00	45 km	Auto ou cam.	Ajuste
3.ª) vicinal	Laje — Santo Antônio de Jesus	9,00	54 km	Cavalo	Ajuste
10 — SÃO MIGUEL DAS MATAS (2 vias)					
1.ª) ferroviária . . .	Laje — (Engenheiro Pontes) — São Miguel das Matas .	0,43	20 km	Trem (EFN)	8,00 —
2.ª) vicinal	Laje — São Miguel das Matas	3,00	18 km	Cavalo	Ajuste

[illegible] e espécie de vias	Itinerários	Tempo (hora)	Distância (km. ou mi.)	Meio de transporte	Preço (Cr$)
[illegible]AIRA (3 vias)					
[illegible]) ferroviária . . .	Laje — Mutuípe — (Jaguaritu) — Jiquiriçá — Ubaíra .	1,30	41 km	Trem (EFN)	15,00 — 11,00
[illegible]) rodoviária . . .	Laje — Santo Antônio de Jesus — Amargosa — (Nossa Senhora dos Milagres) — Santa Inês — (Jenipapo) — Ubaíra	6,00	154 km	Automóvel	Ajuste
[illegible]) vicinal	Laje — Mutuípe — Jiquiriçá — Ubaíra	7,00	43 km	Cavalo	Ajuste
[illegible]ALENÇA (3 vias)					
[illegible]) mista:					
[illegible]) ferroviária . . .	Laje — Santo Antônio de Jesus (já descrita)				
[illegible]) rodoviária . . .	Santo Antônio de Jesus — (Guerém) — Valença . ..	2,40	73 km	ônibus	60,00
[illegible]) rodoviária . . .	Laje — (Ponte do Jiquiriçá) — Valença	1,00	57 km	Automóvel	Ajuste
[illegible]) vicinal	Laje — Valença	12,00	72 km	Cavalo	Ajuste
[illegible] — *A Salvador* (3 vias)					
[illegible]) mista:					
[illegible]) ferroviária . . .	Laje — São Miguel das Matas — Santo Antônio de Jesus — Nazaré — (São Roque do Paraguaçu)	5,30	121 km	Trem (EFN)	42,00 — 30,00
[illegible]) marítima	(São Roque do Paraguaçu) — Salvador	3,00	24 mi	Vapor (NB)	21,00 — 14,00
[illegible]) mista:					
[illegible]) ferroviária . . .	Laje — São Miguel das Matas — Santo Antônio de Jesus (já descrita)				
[illegible]) rodoviária . . .	Santo Antônio de Jesus — Salvador — (ver Santo Antônio de Jesus)				
[illegible]) rodoviária . . .	Laje — Santo Antônio de Jesus — Conceição do Almeida — Sapeaçu — Cruz das Almas — Muritiba — São Félix — Cachoeira — Conceição da Feira — São Gonçalo dos Campos — São Sebastião do Passé — Camaçari — Salvador	9,00	291 km	Automóvel	Ajuste
[illegible] — *A Capital Federal* (3 vias)					
[illegible]) mista:					
[illegible]) ferroviária . . .	Laje — Mutuípe — Jiquiriçá — Ubaíra — Santa Inês — Itaquara — Jaguaquara — Jequié	6,30	170 km	Trem (EFN)	58,00 — 41,00
[illegible]) rodoviária . . .	Jequié — Capital Federal (ver Jequié)				

extremas espécie de vias	Itinerários	Tempo (hora)	Distância (km ou mi)	Meio de transporte	Preço (Cr$)
mista:					
rodoviária . . .	Laje — Santo Antônio de Jesus — Conceição do Almeida — Sapeaçu — Castro Alves	3,00	116 km	Automóvel	Ajuste
ferroviária . . .	Castro Alves — Capital Federal (ver Castro Alves)				
rodoviária . .	Laje — Ipiaú — Jequié — Poções — Vitória da Conquista — Medina — Teófilo Otoni — Governador Valadares — Inhaúma — Caratinga — Muriaé — Laranjal — Leopoldina — Sapucaia — Petrópolis — Capital Federal	63,00	1 579 km	Automóvel	Ajuste
ÇOIS					
os principais povoados:					
TO (2 vias)					
odoviária . . .	Lençóis — Bonito	3,00	66 km	Automóvel	Ajuste
cinal	Lençóis — Bonito	11,00	66 km	Cavalo	Ajuste
EBASTIÃO DE A (2 vias)					
odoviária . . .	Lençóis — São Sebastião de Utinga	2,00	42 km	Automóvel	600,00
cinal	Lençóis — São Sebastião de Utinga	7,00	42 km	Cavalo	50,00
NER (2 vias)					
odoviária . . .	Lençóis — Wagner	4,00	87 km	Automóvel	900,00
icinal	Lençóis — Wagner	10,00	60 km	Cavalo	Ajuste
As sedes distritais:					
NIO PEIXOTO (2 vias)					
rodoviária . . .	Lençóis — Afrânio Peixoto ..	3,00	72 km	Automóvel	700,00
vicinal	Lençóis — Afrânio Peixoto ..	7,00	42 km	Cavalo	Ajuste
CIRA (2 vias)					
rodoviária . . .	Lençóis — Itacira	4,00	72 km	Automóvel	700,00
vicinal	Lençóis — Itacira	10,00	60 km	Cavalo	Ajuste
As sedes municipais limítrofes:					
NDARAÍ (2 vias)					
rodoviária . . .	Lençóis — Andaraí	3,00	73 km	Auto ou cam.	Ajuste
vicinal	Lençóis — Andaraí	6,00	36 km	Cavalo	Ajuste
ALMEIRAS (2 vias)					
rodoviária . . .	Lençóis — (São João) — Palmeiras	4,00	48 km	Automóvel	Ajuste
vicinal	Lençóis — Palmeiras	6,00	36 km	Cavalo	Ajuste

[illegible]ades extremas [illegible]ro e espécie de vias	Itinerários	Tempo (hora)	Distância (km ou mi)	Meio de transporte	Preço (Cr$)
— RUY BARBOSA (2 vias)					
1.ª) rodoviária . . .	Lençóis — Itaberaba — (Itaíba) — (Flores) — Ruy Barbosa	9,00	159 km	Automóvel	Ajuste
2.ª) vicinal	Lençóis — Ruy Barbosa	25,00	156 km	Cavalo	Ajuste
— SEABRA (2 vias)					
1.ª) rodoviária . . .	Lençóis — (São João) — Palmeiras — (Cochó do Malheiro) — (Torrinha) — Seabra	6,00	84 km	Automóvel	Ajuste
2.ª) vicinal	Lençóis — Seabra	12,00	72 km	Cavalo	Ajuste
— UTINGA (2 vias)					
1.ª) rodoviária . . .	Lençóis — Utinga	6,00	127 km	Caminhão	Ajuste
2.ª) vicinal	Lençóis — Utinga	15,00	90 km	Cavalo	Ajuste
D — *A Salvador* (2 vias)					
1.ª) mista:					
a) rodoviária . . .	Lençóis — Andaraí — (Itaitê)	7,00	106 km	Automóvel	Ajuste
b) ferroviária . . .	(Itaitê) — Santa Terezinha — Castro Alves — Cruz das Almas — São Félix — Cachoeira — Conceição da Feira — Santo Amaro — Salvador	16,00	415 km	Trem (VFFLB)	122,00 — [illegible]
2.ª) rodoviária . . .	Lençóis — Andaraí — Itaberaba — Ipirá — Feira de Santana — São Sebastião do Passé — Camaçari — Salvador	20,00	577 km	Automóvel	Ajuste
E — *À Capital Federal* (3 vias)					
1.ª) mista:					
a) 1.ª etapa	Lençóis — Salvador (já descrita)				
b) 2.ª etapa	Salvador — Capital Federal (ver Salvador)				
2.ª) mista:					
a) rodoviária . . .	Lençóis — Andaraí — (Itaitê) — (já descrita)				
b) ferroviária:					
1.ª etapa	(Itaitê) — (Queimadinhas) .	1,00	34 km	Trem (VFFLB)	...
2.ª etapa	(Queimadinhas) — Brumado — Caculé — Urandi — Espinosa — Monte Azul	...	495 km	Trem (VFFLB)	...
3.ª etapa	Monte Azul — Janaúba — Montes Claros — Bocaiuva — Buenópolis — Corinto — Curvelo — Sete Lagoas — Belo Horizonte — Barbacena — Santos Dumont — Juiz de Fora — Três Rios — Paraíba do Sul — Capital Federal	56,00	1 355 km	Trem (EFCB)	554,00 — [illegible]

Localidades extremas Número e espécie de vias	Itinerários	Tempo (hora)	Distância (km. ou mi.)	Meio de transporte	Preço (Cr$)
1) rodoviária . . .	Lençóis — Andaraí — Maracás — Itiruçu — Jequié — Poções — Vitória da Conquista — Medina — Teófilo Otoni — Governador Valadares — Inhapim — Caratinga — Muriaé — Laranjal — Leopoldina — Sapucaia — Petrópolis — Capital Federal	66,00	1 668 km	Automóvel	Ajuste
LIVRAMENTO DO BRUMADO					
— Aos principais povoados:					
BARBOSA (2 vias)					
1) rodoviária . . .	Livramento do Brumado — Iguatemi — Barbosa	2,00	49 km	Auto ou cam.	Ajuste
2) vicinal	Livramento do Brumado — Barbosa	6,00	36 km	Cavalo	30,00
BARRINHA (2 vias)					
1) rodoviária . . .	Livramento do Brumado — Barrinha	0,10	6 km	Auto ou cam.	Ajuste
2) vicinal	Livramento do Brumado — Barrinha	1,00	6 km	Cavalo	10,00
CANABRAVA (2 vias)					
1) rodoviária . .	Livramento do Brumado — Canabrava	1,30	24 km	Auto ou cam.	Ajuste
2) vicinal	Livramento do Brumado — Canabrava	4,00	24 km	Cavalo	30,00
CATINGA SÊCA (2 vias)					
1) rodoviária . . .	Livramento do Brumado — Catinga Sêca	0,40	15 km	Auto ou cam.	Ajuste
2) vicinal	Livramento do Brumado — Catinga Sêca	2,30	15 km	Cavalo	20,00
ITAGUAÇU (2 vias)					
1) rodoviária . . .	Livramento do Brumado — Itaguaçu	0,50	18 km	Auto ou cam.	Ajuste
2) vicinal	Livramento do Brumado — Itaguaçu	3,00	18 km	Cavalo	20,00
JATOBÁ (2 vias)					
1) rodoviária . . .	Livramento do Brumado — Dom Basílio — Jatobá	1,00	21 km	Auto ou cam.	Ajuste
2) vicinal	Livramento do Brumado — Dom Basílio — Jatobá . . .	3,00	20 km	Cavalo	30,00
PASSAGEM (2 vias)					
1) rodoviária . . .	Livramento do Brumado — Dom Basílio — Jatobá — Passagem	1,30	30 km	Auto ou cam.	Ajuste

[illegible] extremas [illegible] espécie de vias	Itinerários	Tempo (hora)	Distância (km. ou mi.)	Meio de transporte	Preço (Cr$)
[illegible]cinal	Livramento do Brumado — Dom Basílio — Jatobá — Passagem	5,00	30 km	Cavalo	30,00
[illegible]A (2 vias)					
[illegible]odoviária . . .	Livramento do Brumado — Tabimã	0,05	3 km	Auto ou cam.	Ajuste
[illegible]cinal	Livramento do Brumado — Tabimã	0,30	3 km	Cavalo	10,00
[illegible]EA GRANDE (2 vias)					
rodoviária . . .	Livramento do Brumado — Barrinha — Várzea Grande	1,10	22 km	Auto ou cam	Ajuste
[illegible]cinal	Livramento do Brumado — Barrinha — Várzea Grande	3,00	18 km	Cavalo	30,00
[illegible]s sedes distritais:					
[illegible]ASÍLIO (2 vias)					
rodoviária . . .	Livramento do Brumado — Barrinha — Dom Basílio ..	1,00	18 km	Auto ou cam.	Ajuste
[illegible]cinal	Livramento do Brumado — Dom Basílio	2,30	15 km	Cavalo	30,00
[illegible]TEMI (2 vias)					
[illegible]odoviária . . .	Livramento do Brumado — Iguatemi	2,00	42 km	Auto ou cam.	Ajuste
[illegible]cinal	Livramento do Brumado — Iguatemi	6,30	39 km	Cavalo	40,00
[illegible] (2 vias)					
[illegible]oviária . . .	Livramento do Brumado — Nado — Taboleiro — Itanagé	1,20	36 km	Auto ou cam.	Ajuste
[illegible]cinal	Livramento do Brumado — Itanagé	5,00	30 km	Cavalo	30,00
[illegible]MÓTEO (2 vias)					
[illegible]oviária . . .	Livramento do Brumado — Nado — Taboleiro — Itanagé — São Timóteo	3,00	66 km	Auto ou cam.	Ajuste
[illegible]inal	Livramento do Brumado — Taboleiro — São Timóteo	10,00	60 km	Cavalo	60,00
[illegible] sedes municipais limítrofes:					
[illegible]DO (3 vias)					
[illegible]oviária . . .	Livramento do Brumado — (Iguatemi) — (Itaquaraí) Brumado	4,00	91 km	Auto ou cam.	Ajuste
[illegible]oviária . . .	Livramento do Brumado — (Dom Basílio) — (Itaquaraí) — Brumado	3,30	80 km	Auto ou cam.	Ajuste
[illegible]	Livramento do Brumado — Brumado	14,00	81 km	Cavalo	Ajuste

Localidades extremas numero e espécie de vias	Itinerários	Tempo (hora)	Distância (km ou mi)	Meio de transporte	[illegible]
— CAETITÉ (3 vias)					
1.ª) rodoviária . . .	Livramento do Brumado — (Nado) — (Taboleiro) — (Iguatemi) — (Lagoa Real) — (Ibitira) — Caetité	6,00	132 km	Auto ou cam.	Ajuste
2.ª) rodoviária . . .	Livramento do Brumado — (Iguatemi) — (Itaquaraí) — Brumado — Caetité	9,00	191 km	Auto ou cam.	Ajuste
3.ª) vicinal	Livramento do Brumado — Caetité	18,00	108 km	Cavalo	Ajuste
— PARAMIRIM (2 vias)					
1.ª) rodoviária . . .	Livramento do Brumado — (Nado) — (Taboleiro) — (Itanagé) — (Pau de Colher) — (Caraibas) — Paramirim	4,00	84 km	Auto ou cam.	Ajuste
2.ª) vicinal	Livramento do Brumado — Paramirim	13,00	78 km	Cavalo	100,00
— RIO DE CONTAS (2 vias)					
1.ª) rodoviária . . .	Livramento do Brumado — (Tabimã) — Rio de Contas	0,30	13 km	Auto ou cam.	Ajuste
2.ª) vicinal	Livramento do Brumado — Rio de Contas	2,00	12 km	Cavalo	30,00
D — *A Salvador* (3 vias)					
1.ª) aérea	Livramento do Brumado — Salvador	1,30	390 km	Avião	Ajuste
2.ª) mista:					
a) rodoviária . . .	Livramento do Brumado — Brumado (já descrita)				
b) ferroviária . . .	Brumado — Salvador (ver Brumado)				
3.ª) rodoviária . .	Livramento do Brumado — Brumado — Vitória da Conquista — Poções — Jequié — Santo Estêvão — Feira de Santana — São Sebastião do Passé — Camaçari — Salvador	25,00	734 km	Auto ou cam.	Ajuste
E — *À Capital Federal* (2 vias)					
1.ª) mista:					
a) rodoviária . . .	Livramento do Brumado — Brumado (já descrita)				
b) ferroviária . . .	Brumado — Capital Federal (ver Brumado)				
2.ª) rodoviária . . .	Livramento do Brumado — Brumado — Vitória da Conquista — Medina — Teófilo Otoni — Governador Valadares — Inhapim — Caratinga — Muriaé — Laranjal — Leopoldina — Sapucaia — Petrópolis — Capital Federal	58,00	1 426	Automóvel	[illegible]

Pontos extremos e espécie de vias	Itinerários	Tempo (hora)	Distância (km. ou mi.)	Meio de transporte	Preço (Cr$)
MACAJUBA					
— *Aos principais povoados:*					
NOVA CRUZ (2 vias)					
rodoviária . . .	Macajuba — Nova Cruz	1,00	15 km	Caminhão	10,00
vicinal	Macajuba — Nova Cruz	2,30	15 km	Cavalo	20,00
SANTA LUZIA VELHA (2 vias)					
rodoviária . . .	Macajuba — Nova Cruz — Santa Luzia Velha	3,00	37 km	Caminhão	20,00
vicinal	Macajuba — Santa Luzia Velha	6,00	36 km	Cavalo	30,00
— *As sedes distritais:*					
apenas o distrito					
— *As sedes municipais limítrofes:*					
BAIXA GRANDE (2 vias)					
rodoviária . . .	Macajuba — (Nova Cruz) — Baixa Grande	2,00	48 km	Auto ou cam.	Ajuste
vicinal	Macajuba — Baixa Grande .	6,00	36 km	Cavalo	30,00
IPIRÁ (3 vias)					
rodoviária . . .	Macajuba — (Nova Cruz) — Baixa Grande — Ipirá	4,30	100 km	Auto ou cam.	Ajuste
rodoviária . . .	Macajuba — Ruy Barbosa — Itaberaba — Ipirá	3.30	145 km	Auto ou cam.	Ajuste
vicinal	Macajuba — Ipirá	13,00	78 km	Cavalo	Ajuste
MUNDO NOVO (3 vias)					
rodoviária . . .	Macajuba — Ruy Barbosa — (Indaí) — Mundo Novo ..	3,00	108 km	Auto ou cam	Ajuste
rodoviária . . .	Macajuba — (Nova Cruz) — Baixa Grande — Mundo Novo	3,00	93 km	Auto ou cam.	Ajuste
vicinal	Macajuba — Mundo Novo . .	7,00	42 km	Cavalo	Ajuste
RUY BARBOSA (2 vias)					
rodoviária . . .	Macajuba — Ruy Barbosa ..	1,00	30 km	Cam. (auto, ajuste)	20,00
vicinal	Macajuba — Ruy Barbosa ..	4,30	28 km	Cavalo	Ajuste
— *A Salvador* (4 vias)					
aérea	Macajuba — Salvador	1,00	213 km	Avião	Ajuste
mista:					
rodoviária . . .	Macajuba — Ruy Barbosa — (Morro das Flores)	1,00	31 km	Automóvel	Ajuste

Localidades extremas e espécie de vias	Itinerários	Tempo (hora)	Distância (km ou mi.)	Meio de transporte	Preço (Cr$)
a) ferroviária	(Morro das Flores) — Itaberaba — Santa Terezinha — Castro Alves — Cruz das Almas — Muritiba — São Félix — Cachoeira — Conceição da Feira — Santo Amaro — Salvador	12,00	376 km	Trem (VFFLB)	86,50
b) rodoviária . . .	Macajuba — Baixa Grande — Ipirá — Feira de Santana — São Sebastião do Passé — Camaçari — Salvador ..	11,00	343 km	Auto ou cam.	Ajuste
c) rodoviária . . .	Macajuba — Ruy Barbosa — Itaberaba — Ipirá — Feira de Santana — São Sebastião do Passé — Camaçari — Salvador	13,00	388 km	ônibus	220,00
2 — *A Capital Federal* (3 vias)					
1.º) mista:					
a) rodoviária . . .	Macajuba — Ruy Barbosa — (Morro das Flores)	1,00	31 km	Automóvel	Ajuste
b) ferroviária:					
1.ª etapa	(Morro das Flores) — (Iaçu)	2,30	72 km	Trem (VFFLB)	10,00
2.ª etapa	(Iaçu) — Brumado — Caculé — Urandi — Espinosa — Monte Azul	20,10	99 km	Trem (VFFLB)	153,00
3.ª etapa	Monte Azul — Montes Claros — Bocaiuva — Corinto — Curvelo — Sete Lagoas · Belo Horizonte — Barbacena — Santos Dumont — Juiz de Fora — Tres Rios — Paraíba do Sul — Capital Federal	56,00	1 355 km	Trem (EFCB)	554,00
2.º) mista:					
a) 1.ª etapa	Macajuba — Salvador (já descrita)				
b) 2.ª etapa	Salvador — Capital Federal (ver Salvador)				
3.º) rodoviária . . .	Macajuba — Baixa Grande — Ipirá — Feira de Santana — Santo Estêvão — Jequié — Poções — Vitória da Conquista — Medina — Teófilo Otoni — Governador Valadares — Inhapim — Caratinga — Muriaé — Laranjal — Leopoldina — Sapucaia — Petrópolis — Capital Federal	71,00	1 777 km	Automóvel	Ajuste
MACARANI					
A — *Aos principais povoados:*					
(Não tem povoados)					

extremas e espécie de vias	Itinerários	Tempo (hora)	Distância (km ou mi)	Meio de transporte	Preço (Cr$)
— As sedes distritais:					
ITARANTIM (1 via)					
rodoviária . . .	Macarani — Maiquenique — Itarantim	5,00	80 km	Ônibus	100,00
MAIQUENIQUE (1 via)					
rodoviária . . .	Macarani — Maiquenique ...	2,00	45 km	Automóvel	Ajuste
RIBEIRÃO DO SALTO (1 via)					
rodoviária . . .	Macarani — Maiquenique — Ribeirão do Salto	4,00	75 km	Automóvel	Ajuste
— As sedes municipais limítrofes:					
BELMONTE (1 via)					
vicinal	Macarani — (Itapebi) — Belmonte	46,00	276 km	Cavalo	Ajuste
CANAVIEIRAS (1 via)					
vicinal	Macarani — Canavieiras . ..	40,00	240 km	Cavalo	Ajuste
ENCRUZILHADA (1 via)					
rodoviária . . .	Macarani — Itapetinga — Itambé — Encruzilhada ..	9,00	180 km	Automóvel	Ajuste
ITAMBÉ (2 vias)					
rodoviária . . .	Macarani — Itapetinga — Itambé	3,30	101 km	Automóvel	Ajuste
vicinal	Macarani — Itambé	13,00	72 km	Cavalo	Ajuste
ITAPETINGA (1 via)					
rodoviária . . .	Macarani — Itapetinga	1,50	51 km	Ônibus	100,00
— A Salvador (6 vias)					
Via:					
rodoviária . . .	Macarani — Itapetinga — Itambé — Vitória da Conquista — Poções — Jequié	11,00	310 km	Ônibus	265,00
ferroviária . . .	Jequié — Jaguaquara — Itaquara — Santa Inês — Ubaíra — Jequiriçá — Mutuípe — Laje — São Miguel das Matas — Santo Antônio de Jesus — Nazaré — (São Roque do Paraguaçu)	11,00	291 km	Trem (EFN)	92,00 — 66,00
marítima	(São Roque do Paraguaçu) — Salvador	3,00	24 mi	Vapor (NB)	21,00 — 14,00
Via:					
rodoviária . . .	Macarani — Itapetinga — Ibicaraí — Itabuna — Ilhéus	8,00	240 km	Ônibus	...
ferroviária . . .	Ilhéus - Salvador (ver Ilhéus)				

Localidades extremas *Número e espécie de vias*	*Itinerários*	*Tempo* *(hora)*	*Distância (km. ou mi.)*	*Meio de transporte*	*Preço (Cr$)*
2.ª) mista:					
a) rodoviária . . .	Macarani — Itapetinga — Itambé — Vitória da Conquista	6,00	138 km	Ônibus	190,00
b) aérea	Vitória da Conquista — Salvador (ver Vitória da Conquista)				
3.ª) mista:					
a) rodoviária . . .	Macarani — Itapetinga — Ibicaraí — Itabuna	7,00	200 km	Ônibus	...
b) aérea	Itabuna — Salvador (ver Itabuna)				
4.ª) rodoviária . . .	Macarani — Itapetinga - Ibicaraí — Itabuna — Itajuípe — Santo Antônio de Jesus — Conceição do Almeida — Cruz das Almas — Muritiba — São Félix — Cachoeira — Conceição da Feira — São Gonçalo dos Campos — São Sebastião do Passé — Camaçari — Salvador	23,00	729 km	Ônibus	...
5.ª) rodoviária . . .	Macarani — Itapetinga — Itambé — Vitória da Conquista — Poções — Jequié — Santo Estêvão — Feira de Santana — São Sebastião do Passé — Camaçari — Salvador	22.00	692 km	Ônibus (auto, ajuste)	...
T — *A Capital Federal* (3 vias)					
1.ª) mista:					
a) 1.ª etapa	Macarani — Ilhéus	8,00	240 km	Ônibus	...
b) 2.ª etapa	Ilhéus — Capital Federal (ver Ilhéus)				
2.ª) mista:					
a) 1.ª etapa	Macarani — Vitória da Conquista (já descrita)				
b) 2.ª etapa	Vitória da Conquista — Capital Federal (ver Vitória da Conquista)				
3.ª) rodoviária . . .	Macarani — Itapetinga — Itambé — Vitória da Conquista — Medina — Teófilo Otoni — Governador Valadares — Inhapim — Caratinga — Muriaé — Laranjal — Leopoldina — Sapucaia — Petrópolis — Capital Federal	53,00	1 325 km	Automóvel	Ajuste
MACAÚBAS					
A — *Aos principais povoados:*					
1—AÇUDE (1 via)					
1.ª) rodoviária . . .	Macaúbas — Açude	0,40	18 km	Auto ou cam.	Ajuste

Extremas / Espécie de vias	Itinerários	Tempo (hora)	Distância (km ou mi.)	Meio de transporte	Preço (Cr$)
O GRANDE (2 vias)					
rodoviária . . .	Macaúbas — Brejo Grande .	1,15	33 km	Auto ou cam.	Ajuste
vicinal	Macaúbas — Brejo Grande .	5,30	33 km	Cavalo	80,00
DOS SEIXAS (2 vias)					
rodoviária . . .	Macaúbas — Cova dos Seixas	0,20	12 km	Auto ou cam.	Ajuste
vicinal	Macaúbas — Cova dos Seixas	1,30	10 km	Cavalo	30,00
U (2 vias)					
rodoviária . . .	Macaúbas — Pajeú	0,15	8 km	Auto ou cam.	Ajuste
vicinal	Macaúbas — Pajeu	1,20	8 km	Cavalo	25,00
A TEREZINHA (2 vias)					
rodoviária . . .	Macaúbas — Santa Terezinha	1,20	30 km	Auto ou cam.	Ajuste
vicinal	Macaúbas — Santa Terezinha	5,00	30 km	Cavalo	80,00
JOAQUIM (1 via)					
vicinal	Macaúbas — São Joaquim .	6,00	36 km	Cavalo	80,00
JOSÉ (1 via)					
vicinal	Macaúbas — São José	6,30	40 km	Cavalo	80,00
sedes distritais:					
QUIRA (2 vias)					
rodoviária . .	Macaúbas — Boquira	1,00	30 km	Auto ou cam.	Ajuste
vicinal	Macaúbas — Boquira . . .	4,30	27 km	Cavalo	70,00
TUPORÃ (2 vias)					
rodoviária . . .	Macaúbas — Botuporã	2,00	60 km	Auto ou cam.	Ajuste
vicinal	Macaúbas — Botuporã	9,00	54 km	Cavalo	100,00
UCUITUBA (2 vias)					
rodoviária . . .	Macaúbas — Boquira — Bucuituba	4,00	48 km	Auto ou cam.	Ajuste
vicinal	Macaúbas — Bucuituba	7,30	45 km	Cavalo	100,00
ANATIBA (2 vias)					
rodoviária . . .	Macaúbas — Canatiba	2,50	60 km	Auto ou cam.	Ajuste
vicinal	Macaúbas — Canatiba	8,00	48 km	Cavalo	100,00
TURAMA (2 vias)					
rodoviária . . .	Macaúbas — Botuporã — Caturama	4,50	78 km	Auto ou cam.	Ajuste
vicinal	Macaúbas — Caturama . . .	12,00	72 km	Cavalo	100,00

Localidades extremas Número e espécie de vias	Itinerários	Tempo (hora)	Distância (km ou mi)	Meio de transporte	Preço (Cr$)
4 — LAGOA CLARA (2 vias)					
1.ª) rodoviária . . .	Macaúbas — Lagoa Clara ..	2,50	54 km	Auto ou cam	Ajuste
2.ª) vicinal	Macaúbas — Lagoa Clara ..	9,00	54 km	Cavalo	100,00
5 — TANQUE NOVO (2 vias)					
1.ª) rodoviária . . .	Macaúbas — Botuporã — Tanque Novo	5,00	75 km	Auto ou cam.	Ajuste
2.ª) vicinal	Macaúbas — Tanque Novo .	12,00	70 km	Cavalo	100,00
6 — *As sedes municipais limítrofes*:					
1 — BOM JESUS DA LAPA (2 vias)					
1.ª) aérea	Macaúbas — Bom Jesus da Lapa	0,30	70 km	Avião	900,00
2.ª) rodoviária . . .	Macaúbas — Riacho de Santana — Bom Jesus da Lapa	15,00	282 km	Auto ou cam.	Ajuste
2 — CAETITÉ (2 vias)					
1.ª) rodoviária . . .	Macaúbas — (Botuporã) — (Tanque Novo) — (Jacaré) — (Maniaçu) — Caetité .	8,00	181 km	Auto ou cam.	Ajuste
2.ª) vicinal	Macaúbas — Caetité	24,00	150 km	Cavalo	Ajuste
3 — IBITIARA (2 vias)					
1.ª) rodoviária . . .	Macaúbas — Ibitiara	6,00	108 km	Auto ou cam.	Ajuste
2.ª) vicinal	Macaúbas — Ibitiara	15,00	90 km	Cavalo	100,00
4 — OLIVEIRA DOS BREJINHOS (2 vias)					
1.ª) rodoviária . . .	Macaúbas — (Boquira) — (Bucuituba) — (Chapada do Arroz) — Oliveira dos Brejinhos	5,00	108 km	Auto ou cam.	Ajuste
2.ª) vicinal	Macaúbas — Oliveira dos Brejinhos	16,00	96 km	Cavalo	Ajuste
5 — PARAMIRIM (2 vias)					
1.ª) rodoviária . . .	Macaúbas — (Botuporã) — (Caturama) — Paramirim .	6,00	93 km	Auto ou cam.	Ajuste
2.ª) vicinal	Macaúbas — Paramirim . ..	16,00	96 km	Cavalo	Ajuste
6 — PARATINGA (2 vias)					
1.ª) rodoviária . . .	Macaúbas — Oliveira dos Brejinhos — Paratinga	12,00	252 km	Auto ou cam.	Ajuste
2.ª) vicinal	Macaúbas — Paratinga	16,00	96 km	Cavalo	Ajuste
7 — RIACHO DE SANTANA (2 vias)					
1.ª) rodoviária . . .	Macaúbas — (Botuporã) — (Tanque Novo) — (Igaporã) — (Boqueirão) — Riacho de Santana	8,00	180 km	Auto ou cam.	Ajuste

Localidades extremas e espécie de vias	*Itinerários*	*Tempo (hora)*	*Distância (km ou mi)*	*Meio de transporte*	*Preço (Cr$)*
a) vicinal	Macaúbas — Riacho de Santana	20,00	120 km	Cavalo	Ajuste
B — *A Salvador* (4 vias)					
a) aérea	Macaúbas — Salvador	2,00	690 km	Avião	...
b) mista:					
a) rodoviária . . .	Macaúbas — Caetité — Brumado	15,00	270 km	Auto ou cam.	Ajuste
b) ferroviária . . .	Brumado — Salvador (ver Brumado)				
c) mista:					
a) rodoviária . . .	Macaúbas — Ibitiara — Mucugê — Andaraí — Itaberaba	19,30	460 km	Auto ou cam.	Ajuste
b) ferroviária . . .	Itaberaba — Salvador (ver Itaberaba)				
d) rodoviária . . .	Macaúbas — Ibitiara — Seabra — Palmeiras — Lençóis — Itaberaba — Ipirá — Feira de Santana — São Sebastião do Passé — Camaçari — Salvador	33,00	874 km	Auto ou cam.	Ajuste
C — *A Capital Federal* (3 vias)					
a) aérea:					
a) 1.ª etapa	Macaúbas — Bom Jesus da Lapa (já descrita)				
b) 2.ª etapa	Bom Jesus da Lapa — Capital Federal (ver Bom Jesus da Lapa)				
b) mista:					
a) rodoviária . . .	Macaúbas — Caetité — Brumado (já descrita)				
b) ferroviária . . .	Brumado — Capital Federal (ver Brumado)				
c) rodoviária . . .	Macaúbas — Caetité — Brumado — Vitória da Conquista — Medina — Teófilo Otoni — Governador Valadares — Inhapim — Caratinga — Muriaé — Laranjal — Leopoldina — Sapucaia — Petrópolis — Capital Federal	61,00	1 581 km	Auto ou cam.	Ajuste
MAIRI					
A — *Aos principais povoados:*					
ALAGOINHAS (1 via)					
a) vicinal	Mairi — Alagoinhas	3,00	18 km	Cavalo	Ajuste
ANGICO (2 vias)					
a) rodoviária . . .	Mairi — Angico	1,00	18 km	Auto ou cam.	Ajuste
b) vicinal	Mairi — Angico	3,00	18 km	Cavalo	Ajuste

Localidades extremas e espécie de vias	Itinerários	Tempo (hora)	Distância (km ou mi)	Meio de transporte	Preço (Cr$)
SÃO BENTO DAS LAJES (2 vias)					
1.ª) rodoviária . . .	Mairi — Angico — São Bento das Lajes	2,00	30 km	Auto ou cam.	Ajuste
2.ª) vicinal	Mairi — São Bento das Lajes	4,00	24 km	Cavalo	Ajuste
VÁRZEA DA ROÇA (2 vias)					
1.ª) rodoviária . . .	Mairi — Várzea da Roça	1,50	15 km	Auto ou cam.	Ajuste
2.ª) vicinal	Mairi — Várzea da Roça	2,00	15 km	Cavalo	Ajuste
C — *Às sedes distritais*:					
com apenas o distrito sede:					
D — *Às sedes municipais limítrofes*:					
BAIXA GRANDE (2 vias)					
1.ª) rodoviária . .	Mairi — Baixa Grande	2,00	34 km	Auto ou cam.	Ajuste
2.ª) vicinal	Mairi — Baixa Grande	4,00	30 km	Cavalo	Ajuste
IPIRÁ (2 vias)					
1.ª) rodoviária . . .	Mairi — Baixa Grande — Ipirá	4,30	86 km	Auto ou cam.	Ajuste
2.ª) vicinal	Mairi — Ipirá	14,00	90 km	Cavalo	Ajuste
JACOBINA (2 vias)					
1.ª) rodoviária . . .	Mairi — Jacobina	6,00	90 km	Automóvel	Ajuste
2.ª) vicinal	Mairi — Jacobina	15,00	90 km	Cavalo	Ajuste
MUNDO NOVO (2 vias)					
1.ª) rodoviária . . .	Mairi — Mundo Novo	3,00	48 km	Auto ou cam.	Ajuste
2.ª) vicinal	Mairi — Mundo Novo	8,30	52 km	Cavalo	Ajuste
RIACHÃO DO JACUÍPE (2 vias)					
1.ª) rodoviária . . .	Mairi — (Gavião) — (Fátima) — Riachão do Jacuípe	8,00	170 km	Auto ou cam.	Ajuste
2.ª) vicinal	Mairi - Riachão do Jacuípe	16,00	108 km	Cavalo	Ajuste
D — *A Salvador* (2 vias)					
1.ª) mista:					
a) rodoviária . . .	Mairi — Baixa Grande — Ipirá — Feira de Santana .	7,30	201 km	Automóvel	Ajuste
b) ferroviária . . .	Feira de Santana — Salvador (ver Feira de Santana)				
2.ª) rodoviária . . .	Mairi — Baixa Grande — Ipirá — Feira de Santana — São Sebastião do Passé — Camaçari — Salvador	11,30	326 km	Automóvel	Ajuste

Extremas e espécie de vias	Itinerários	Tempo (hora)	Distância (km ou mi)	Meio de transporte	Preço (Cr$)
Capital Federal (3 vias)					
mista:					
1.ª etapa . . .	Mairi — Salvador (já descrita)				
2.ª etapa	Salvador — Capital Federal (ver Salvador)				
mista:					
rodoviária . . .	Mairi — Mundo Novo (já descrita)				
ferroviária . . .	Mundo Novo — Capital Federal (ver Mundo Novo)				
rodoviária . . .	Mairi — Baixa Grande — Ipirá — Feira de Santana — Santo Estêvão — Jequié — Poções — Vitória da Conquista — Medina — Teófilo Otoni — Governador Valadares — Inhapim — Caratinga — Muriaé — Laranjal — Leopoldina — Sapucaia — Petrópolis — Capital Federal	70,00	1 760 km	Automóvel	Ajuste
MACACAS					
— *Aos principais povoados:*					
ANGÉLICAS (1 via)					
rodoviária . . .	Maracás — Angélicas	3,00	48 km	Caminhão	30,00
CAPIVARA (1 via)					
rodoviária . . .	Maracás — Capivara	2,50	48 km	Caminhão	30,00
FIGUEIRÊDO (1 via)					
vicinal	Maracás — Figueirêdo	6,00	36 km	Cavalo	40,00
MACHADO PORTELA (3 vias)					
mista:					
rodoviária . . .	Maracás — Tamburi	2,00	60 km	Auto ou cam.	Ajuste
ferroviária . . .	Tamburi — Machado Portela	1,40	42 km	Trem (VFFLB)	15,00 — 11,00
rodoviária . . .	Maracás — Machado Portela	2,30	55 km	Auto ou cam.	Ajuste
vicinal	Maracás — Machado Portela	12,00	72 km	Cavalo	50,00
MORROS (2 vias)					
rodoviária . . .	Maracás — Morros	1,20	35 km	Auto ou cam.	Ajuste
vicinal	Maracás — Morros	5,40	34 km	Cavalo	30,00
OROBÓZINHO (2 vias)					
mista:					
rodoviária . . .	Maracás — Tamburi	2,00	60 km	Auto ou cam.	Ajuste
ferroviária . . .	Tamburi — Juraci	2,30	61 km	Trem (VFFLB)	21,00 — 15,00
vicinal	Juraci — Orobozinho	0,30	3 km	Cavalo	20,00
vicinal	Maracás — Capivara — Juraci — Orobozinho	15,30	93 km	Cavalo	50,00

Número e espécie de vias Localidades extremas	Itinerários	Tempo (hora)	Distância (km. ou mi)	Meio de transporte	Preço (Cr$)
1 — QUEIMADINHAS (2 vias)					
1.ª) mista:					
a) rodoviária . . .	Maracás — Tamburi	2,00	60 km	Auto ou cam.	Ajuste
b) ferroviária . . .	Tamburi — Queimadinhas . .	1,00	29 km	Trem (VFFLB)	10,00 — 7
2.ª) vicinal	Maracás — Queimadinhas . .	12,00	72 km	Cavalo	40,00
2 — UMBURANAS (1 via)					
1.ª) mista:					
a) rodoviária . . .	Maracás — Tamburi	2,00	60 km	Auto ou cam.	Ajuste
b) ferroviária . . .	Tamburi — Juraci	2,30	61 km	Trem (VFFLB)	21,00 — 1
c) vicinal	Juraci — Umburanas	1,00	6 km	Cavalo	30,00
3 — *As sedes distritais:*					
1 — IBITIGUIRA (2 vias)					
1.ª) rodoviária . . .	Maracás — Morros — Ibitiguira	2,30	72 km	Auto ou cam.	Ajuste
2.ª) vicinal	Maracás — Ibitiguira	10,00	60 km	Cavalo	40,00
2 — JURACI (3 vias)					
1.ª) mista:					
a) rodoviária . . .	Maracás — Tamburi	2,00	60 km	Auto ou cam.	Ajuste
b) ferroviária . . .	Tamburi — Juraci	2,30	61 km	Trem (VFFLB)	21,00 — 1
2.ª) rodoviária . . .	Maracás — Machado Portela — Juraci	3,00	62 km	Auto ou cam.	Ajuste
3.ª) vicinal	Maracás — Juraci	15,00	90 km	Cavalo	50,00
3 — LAJEDO DO TABOCAL (2 vias)					
1.ª) rodoviária . . .	Maracás — Lajedo do Tabocal	1,00	31 km	Auto ou cam.	Ajuste
2.ª) vicinal	Maracás — Lajedo do Tabocal	5,00	30 km	Cavalo	30,00
4 — NOVA ITAÍPE (2 vias)					
1.ª) rodoviária . . .	Maracás — Morros — Nova Itaípe	2,30	66 km	Auto ou cam	Ajuste
2.ª) vicinal	Maracás — Morros — Nova Itaípe	9,00	54 km	Cavalo	40,00
5 — TAMBURI (2 vias)					
1.ª) rodoviária . . .	Maracás — Tamburi	2,00	60 km	Auto ou cam.	Ajuste
2.ª) vicinal	Maracás — Tamburi	11,00	65 km	Cavalo	50,00
6 — TRÊS MORROS (2 vias)					
1.ª) rodoviária . . .	Maracás — (Lajedo do Tabocal — Itiruçu — Baixão — Jequié — Três Morros	3,50	. . .	Auto ou cam.	Aju
2.ª) vicinal	Maracás — Três Morros . . .	9,00	54 km	Cavalo	40,00

[illegible] extremas [illegible] e espécie de vias	Itinerários	Tempo (hora)	Distância (km. ou mi.)	Meio de transporte	Preço (Cr$)
— Às sedes municipais limítrofes:					
[illegible]RAÍ (3 vias)					
[illegible]) mista:					
[illegible]) rodoviária . . .	Maracás — (Tamburi) (já descrita)				
b) ferroviária . . .	(Tamburi) — (Itaetê)	2,00	62 km	Trem (VFFLB)	22,00 — 16,[illegible]
c) rodoviária . . .	(Itaetê) — (Encruzilhada) — Andaraí	4,00	66 km	Auto ou cam.	Ajuste
[illegible]) rodoviária . . .	Maracás — (Machado Portela) - (Bandeira de Melo) — (Itaetê) — (Encruzilhada) — Andaraí	7,00	163 km	Auto ou cam.	Ajuste
[illegible]) vicinal	Maracás — (Itaetê) — Andaraí	30,00	160 km	Cavalo	Ajuste
[illegible]RRA DA ESTIVA (2 vias)					
[illegible]) mista:					
[illegible]) rodoviária . . .	Maracás — (Tamburi) (já descrita)				
b) ferroviária . . .	(Tamburi) — (Sincorá)	5,30	141 km	Trem (VFFLB)	48,00 — 3[illegible]
[illegible]) rodoviária . . .	(Sincorá) — Barra da Estiva	1,30	36 km	Automóvel	Ajuste
[illegible]) vicinal	Maracás — Barra da Estiva	24,00	146 km	Cavalo	Ajuste
[illegible]OA NOVA (3 vias)					
[illegible]) mista:					
[illegible]) rodoviária . . .	Maracás — (Lajedo do Tabocal) — Itiruçu — Jaguaquara	2,00	61 km	Auto ou cam.	Ajuste
b) ferroviária . . .	Jaguaquara — (Catingas) — (Baixão) — Jequié	2,20	64 km	Trem (EFN)	23,00 — 1[illegible]
c) rodoviária . . .	Jequié — (Boaçu) — (Imbuíra) — Boa Nova	3,00	84 km	Automóvel	Ajuste
[illegible]) rodoviária . . .	Maracás — (Lajedo do Tabocal) — Itiruçu — (Baixão) — Jequié — (Boaçu) — (Busca Vida) — (Imbuíra) — Boa Nova	7,50	172 km	Auto ou cam.	Ajuste
[illegible]ª) vicinal	Maracás — Boa Nova	18,00	108 km	Cavalo	Ajuste
—[illegible]REJÕES (2 vias)					
[illegible]) rodoviária .	Maracás — (Lajedo do Tabocal) — Itiruçu — Jaguaquara — Itaquara — (Lagoa Queimada) — Santa Inês — (Lagoa do Morro) — Brejões	...	136 km	Automóvel	Ajuste
[illegible]ª) vicinal	Maracás — Brejões	...	...	Cavalo	Ajuste
—[illegible]TABERABA (3 vias)					
[illegible]) mista:					
[illegible]) rodoviária . . .	Maracás — (Tamburi) (já descrita)				

Localidades extremas e espécie de vias	Itinerários	Tempo (hora)	Distância (km ou mi)	Meio de transporte	Preço (Cr$)
ferroviária . . .	(Tamburi) — (João Amaro) — (Iaçu) — Itaberaba . . .	4,00	82 km	Trem (VFFLB)	29,00 — 21,00
rodoviária . . .	Maracás — (Tamburi) — Itaberaba	5,00	130 km	Auto ou cam.	Ajuste
vicinal	Maracás — Itaberaba	23,00	138 km	Cavalo	Ajuste
ITIRUÇU (2 vias)					
rodoviária . . .	Maracás — (Lajedo do Tabocal) — Itiruçu	1,30	42 km	Auto ou cam.	Ajuste
vicinal	Maracás — Itiruçu	6,30	42 km	Cavalo	Ajuste
JAGUAQUARA (2 vias)					
rodoviária . . .	Maracás — (Lajedo do Tabocal) — Itiruçu — Jaguaquara	2,00	61 km	Auto ou cam.	Ajuste
vicinal	Maracás — Jaguaquara . . .	11,00	65 km	Cavalo	Ajuste
JEQUIÉ (3 vias)					
Mista:					
rodoviária . . .	Maracás — (Lajedo do Tabocal) — Itiruçu — Jaguaquara (já descrita)				
ferroviária . . .	Jaguaquara — (Catingas) — (Baixão) — Jequié	2,20	64 km	Trem (EFN)	23,00 — 17,00
rodoviária . . .	Maracás — (Lajedo do Tabocal) — Itiruçu — (Baixão) — Jequié	3,00	88 km	Auto ou cam.	Ajuste
vicinal	Maracás — Jequié	14,00	84 km	Cavalo	Ajuste
SANTA INÊS (3 vias)					
rodoviária . . .	Maracás — (Lajedo do Tabocal) — Itiruçu — Jaguaquara — Itaquara — (Lagoa Queimada) — Santa Inês .	5,00	98 km	Auto ou cam.	Ajuste
rodoviária . . .	Maracás — (Morro) — (Duas Lagoas) — (Ibitiquira) — (Ipauaté) — (Charco) — Santa Inês	4,30	114 km	Auto ou cam.	Ajuste
vicinal	Maracás — Santa Inês . . .	20,00	120 km	Cavalo	Ajuste
SANTA TEREZINHA (3 vias)					
Mista:					
rodoviária . . .	Maracás — (Tamburi) (já descrita)				
ferroviária . . .	(Tamburi) — (João Amaro) — (Iaçu) — (Caraúna) — (Vazândia) — (Lajedo Alto) — (Morro Preto) — (Itatim) — (Serra Grande) — Santa Terezinha	5,00	130 km	Trem (VFFLB)	45,00 — 32,00
rodoviária . . .	Maracás — (Morro) — (Duas Lagoas) — (Nova Itarana) — (Nossa Senhora dos Milagres) — (Serra Grande) — Santa Terezinha	7,00	201 km	Auto ou cam.	Ajuste

Localidades extremas Percurso e espécie de vias	Itinerários	Tempo (hora)	Distância (km. ou mi)	Meio de transporte	Preço (Cr$)
A) vicinal	Maracás — Santa Terezinha	30,00	195 km	Cavalo	Ajuste
B — *A Salvador* (4 vias)					
a) mista:					
a) rodoviária . .	Maracás — (Tamburi) — (já descrita)				
b) ferroviária . . .	(Tamburi) — Santa Terezinha — Castro Alves — Cruz das Almas — Muritiba — São Félix — Cachoeira — Conceição da Feira — Santo Amaro — Salvador	14,55	353 km	Trem (VFFLB)	107,00 —
b) mista:					
a) rodoviária . .	Maracás — Jaguaquara (já descrita)				
b) ferroviária . . .	Jaguaquara — Itaquara — Santa Inês — Ubaíra — Jiquiriçá — Mutuípe — Laje — São Miguel das Matas — Santo Antônio de Jesus — Nazaré — (São Roque do Paraguaçu)	9,00	226 km	Trem (EFN)	74,00 —
c) marítima	(São Roque do Paraguaçu) — Salvador	3,00	24 mi	Vapor (NB)	21,00 —
c) rodoviária . . .	Maracás — Itiruçu — Santo Estêvão — Feira de Santana — São Sebastião do Passé — Camaçari — Salvador ..	11,00	398 km	Auto ou cam.	Ajuste
d) rodoviária . . .	Maracás — Santa Terezinha — Castro Alves — Conceição do Almeida — Sapeaçu — Cruz das Almas — Muritiba — São Félix — Cachoeira — Conceição da Feira — São Gonçalo dos Campos — São Sebastião do Passé — Camaçari — Salvador	14,00	457 km	Auto ou cam.	Ajuste
C — *A Capital Federal* (3 vias)					
a) mista:					
a) 1.ª etapa	Maracás — Salvador (já descrita)				
b) 2.ª etapa	Salvador — Capital Federal (ver Salvador)				
b) mista:					
a) rodoviária . . .	Maracás — (Tamburi) — (já descrita)				
b) ferroviária:					
1.ª etapa	(Tamburi) — Brumado — Caculé — Urandi — Espinosa — Monte Azul	...	524 km	Trem (VFFLB)	144,00 —
2.ª etapa	Monte Azul — Janaúba — Montes Claros — Bocaiuva — Buenópolis — Corinto — Curvelo — Sete Lagoas — Belo Horizonte — Barbacena — Santos Dumont — Juiz de Fora — Três Rios — Paraíba do Sul — Capital Federal	56,00	1 355 km	Trem (EFCB)	554,00 —

Localidades extremas Número e espécie de vias	Itinerários	Tempo (hora)	Distância (km. ou mi)	Preço (Cr$)	Meio de transporte
1.ª) rodoviária . . .	Maracás — Itiruçu — Jequié — Poções — Vitória da Conquista — Medina — Teófilo Otoni — Governador Valadares — Inhapim — Caratinga — Muriaé — Laranjal — Leopoldina — Sapucaia — Petrópolis — Capital Federal	58,00	1 486 km	Auto ou cam.	Ajuste
MARAGOGIPE					
a — *Aos principais povoados:*					
BARRA DO PARAGUAÇU (2 vias)					
1.ª) fluvial	Maragogipe — Barra do Paraguaçu	1,30	16 mi	Vapor (NB)	35,00 — 26,[illegible]
2.ª) vicinal	Maragogipe — Barra do Paraguaçu	4,00	24 km	Cavalo	40,00
ENSEADINHA (2 vias)					
1.ª) fluvial	Maragogipe — Enseadinha ..	2,30	12 mi	Canóa	Ajuste
2.ª) vicinal	Maragogipe — Enseadinha ..	3,30	22 km	Cavalo	40,00
PIEDADE (1 via)					
1.ª) vicinal	Maragogipe — Piedade	3,00	19 km	Cavalo	40,00
SANTO ANTÔNIO DE ALDEIA (2 vias)					
1.ª) rodoviária . . .	Maragogipe — Santo Antônio de Aldeia	0,20	6 km	Automóvel	Ajuste
2.ª) vicinal	Maragogipe — Santo Antônio de Aldeia	1,00	5 km	Cavalo	40,00
b — *As sedes distritais:*					
COQUEIROS (2 vias)					
1.ª) fluvial	Maragogipe — Coqueiros . ..	1,10	8 mi	Vapor (NB)	19,00 — 11,[illegible]
2.ª) vicinal	Maragogipe — Coqueiros . ..	1,30	9 km	Cavalo	40,00
GUAÍ (2 vias)					
1.ª) fluvial	Maragogipe — Guaí	1,30	8 mi	Canoa	Ajuste
2.ª) vicinal	Maragogipe — Guaí	1,30	9 km	Cavalo	40,00
GUAPIRA (2 vias)					
1.ª) rodoviária . . .	Maragogipe — Guapira	1,20	18 km	Automóvel	Ajuste
2.ª) vicinal	Maragogipe — Guapira	3,00	18 km	Cavalo	40,00
NAGÉ (2 vias)					
1.ª) fluvial	Maragogipe — Nagé	1,30	7 mi	Vapor (NB)	19,00 — 11,[illegible]
2.ª) vicinal	Maragogipe — Nagé	1,20	8 km	Cavalo	40,00
SÃO ROQUE DO PARAGUAÇU (2 vias)					
1.ª) fluvial	Maragogipe — São Roque do Paraguaçu	1,00	11 mi	Vapor (NB)	13,00 — [illegible]
2.ª) vicinal	Maragogipe — São Roque do Paraguaçu	5,00	30 km	Cavalo	40,00

extremas espécie de vias	Itinerários	Tempo (hora)	Distância (km. ou mi.)	Meio de transporte	Preço (Cr$)
Às sedes municipais limítrofes:					
COEIRA (2 vias)					
fluvial	Maragogipe — (Coqueiros) — Cachoeira	2,00	16 mi	Vapor (NB)	19,00 — 11,0
vicinal	Maragogipe — (Nagé) — (Coqueiros) — São Félix — Cachoeira	4,00	30 km	Cavalo	Ajuste
ARICA (1 via)					
marítima	Maragogipe — Itaparica	3,00	16 mi	Saveiro	Ajuste
AGUARIPE (2 vias)					
marítima	Maragogipe — Jaguaripe . . .	11,00	48 mi	Barco ou can.	Ajuste
mista:					
vicinal	Maragogipe — (Jacuruna) . .	7,00	43 km	Cavalo	40,00
fluvial	(Jacuruna) — Jaguaripe . .	4,00	15 mi	Canoa	Ajuste
(4 vias)					
mista:					
marítima	Maragogipe — (São Roque do Paraguaçu) (já descrita)				
ferroviária . . .	(São Roque do Paraguaçu) — Nazaré	1,00	31 km	Trem (EFN)	11,00 — 8,0
mista:					
vicinal	Maragogipe — (São Roque do Paraguaçu) (já descrita)				
ferroviária . . .	(São Roque do Paraguaçu) — Nazaré	1,00	31 km	Trem (EFN)	11,00 — 8,0
rodoviária . . .	Maragogipe — (Imbaíbas) — (Santo Antônio de Aldeia) — (Guapira) — (Cangalheiro) — (Sobradinho) — São Filipe — (Mombaça) — Conceição do Almeida — (Mirante) — (Comércio) — (Fazenda) — Santo Antônio de Jesus — (Muniz Ferreira) — (Onha) — Nazaré . .	5,00	116 km	Automóvel	Ajuste
vicinal	Maragogipe — Nazaré	8,00	48 km	Cavalo	Ajuste
TO AMARO (4 vias)					
fluvial	Maragogipe — Santo Amaro	5,30	60 mi	Lancha a motor	Ajuste
marítima:					
1ª etapa	Maragogipe — Salvador	4,00	32 mi	Vapor (NB)	35,00 — 26,00
2ª etapa	Salvador — Santo Amaro	4,00	32 mi	Vapor (NB)	34,00 — 28,0
mista:					
fluvial	Maragogipe — Cachoeira (já descrita)				
ferroviária . . .	Cachoeira — Conceição da Feira — Santo Amaro . .	3,00	60 km	Trem (VFFLB)	21,00 — 15,0

Localidades extremas *Número e espécie de vias*	*Itinerários*	*Tempo* *(hora)*	*Distância (km. ou mi)*	*Meio de transporte*	(Cr$)
4.ª) mista:					
a) fluvial	Maragogipe — Cachoeira (já descrita)				
b) rodoviária . . .	Cachoeira — (Belém da Cachoeira) — Conceição da Feira — São Gonçalo dos Campos — (Humildes) — (Tanque da Senzala) — (Tanquinho) — (Cobiça) — Santo Amaro	2,40	74 km	Automóvel	Ajuste
— SÃO FÉLIX (3 vias)					
1.ª) fluvial:					
a) 1.ª etapa	Maragogipe — Cachoeira (já descrita)				
b) 2.ª etapa	Cachoeira — São Félix	0,10	—	Canoa	1,00
2.ª) rodoviária . . .	Maragogipe — São Filipe — Cruz das Almas — Muritiba — São Félix	4,00	74 km	Automóvel	Ajuste
3.ª) vicinal	Maragogipe — São Félix	4,00	24 km	Cavalo	40,00
— SÃO FILIPE (2 vias)					
1.ª) rodoviária . . .	Maragogipe — (Imbaíbas) — (Santo Antônio de Aldeia) — (Guapira) — (Cangalheiro) — (Sobradinho) — São Filipe	2,00	36 km	Automóvel	Ajuste
2.ª) vicinal	Maragogipe — São Filipe . .	5,00	30 km	Cavalo	50,00
D — *A Salvador* (2 vias)					
1.ª) marítima	Maragogipe — (São Roque do Paraguaçu) — (Barra do Paraguaçu) — Salvador . .	4,00	32 mi	Vapor (NB)	35,00
2.ª) rodoviária . . .	Maragogipe — São Filipe — Conceição do Almeida — Sapeaçu — Cruz das Almas — Muritiba — São Félix — Cachoeira — Conceição da Feira — São Gonçalo dos Campos — São Sebastião do Passé — Camaçari — Salvador	8,30	266 km	Automóvel	Ajuste
E — *A Capital Federal* (3 vias)					
1.ª) mista:					
a) 1.ª etapa	Maragogipe — Salvador (já descrita)				
b) 2.ª etapa	Salvador — Capital Federal (ver Salvador)				
2.ª) mista:					
a) fluvial	Maragogipe — Cachoeira (já descrita)				
b) ferroviária . . .	Cachoeira — Capital Federal (ver Cachoeira)				
3.ª) rodoviária . . .	Maragogipe — São Filipe —				

...remas ...spécie de vias	Itinerários	Tempo (hora)	Distância (km ou mi.)	Meio de transporte	Preço (Cr$)
	Conceição do Almeida — Cruz das Almas — Castro Alves — Jequié — Poções — Vitória da Conquista — Medina — Teófilo Otoni — Governador Valadares — Inhapim — Caratinga — Muriaé — Laranjal — Leopoldina — Sapucaia — Petrópolis — Capital Federal	61,00	1 606 km	Automóvel	Ajuste
...os principais povoados:					
...IGO (1 via)					
...rvial	Maraú — Quitungo	2,00	7 mi	Canoa	100,00
...EIRO (1 via)					
...ta:					
...rvial	Maraú — Quitungo (já descrita)				
...rvial	Quitungo — Taboleiro	5,00	28 km	Cavalo	150,00
...MBÉ (1 via)					
...rvial	Maraú — Tremembé	2,00	7 mi	Canoa	100,00
...s sedes distritais:					
... (2 vias)					
...ta:					
...rvial	Maraú — Quitungo (já descrita)				
...rvial	Quitungo — Ibiaçu	6,00	24 km	Cavalo	150,00
...a:					
...rvial	Maraú — Itacaré	4,00	24 km	Cavalo	50,00
...rvial	Itacaré — Taboquinhas	2,30	15 mi	Lancha a motor	30,00
...rvial	Taboquinhas — Ibiaçu	2,30	15 km	Cavalo	100,00
...NHA (1 via)					
...ta:					
...rvial	Maraú — Quitungo (já descrita)				
...rvial	Quitungo — Piabanha	10,00	61 km	Cavalo	250,00
...s sedes municipais limítrofes:					
...AÇU (1 via)					
...rítima	Maraú — Camamu	5,00	15 mi	Canoa	300,00
...ACÉ (2 vias)					
...ta:					
...rítima	Maraú — (Caubi)	3.00	10 mi	Canoa	Ajuste
...rvial	(Caubi) — Itacaré	2,00	12 km	Cavalo	50,00
...rvial	Maraú — Itacaré	4,00	24 km	Cavalo	Ajuste

Localidades extremas Número e espécie de vias	Itinerários	Tempo (hora)	Distância (km ou mi.)	Meio de transporte	Preço (Cr$)
C — UBAITABA (4 vias)					
1.ª) mista:					
a) vicinal	Maraú — Itacaré (já descrita)				
b) fluvial	Itacaré — (Taboquinhas) ...	2,30	15 mi	Lancha a motor	50,00
c) vicinal	(Taboquinhas) — Ubaitaba .	4,00	24 km	Cavalo	Ajuste
2.ª) mista:					
a) fluvial	Maraú — (Tremembé) (já descrita)				
b) vicinal	(Tremembé) — Ubaitaba ...	8,00	48 km	Cavalo	Ajuste
3.ª) rodoviária . . .	Maraú — Ubaitaba	2,00	48 km	Automóvel	Ajuste
4.ª) vicinal	Maraú — Ubaitaba	10,00	60 km	Cavalo	Ajuste
D — *A Salvador* (4 vias)					
1.ª) marítima	Maraú — Salvador	10,00	75 mi	Barco a vela	150,00
2.ª) mista:					
a) fluvial	Maraú — (Campinho)	6,00	11 mi	Canoa	200,00
b) aérea	(Campinho) — Salvador . ..	1,00	...	Avião	Ajuste
3.ª) mista:					
a) vicinal	Maraú — (Venha Logo) . ..	1,00	6 km	Cavalo	50,00
b) aérea	(Venha Logo) — Salvador ..	1,15	...	Avião	Ajuste
4.ª) rodoviária . . .	Maraú — Ubaitaba — Santo Antônio de Jesus — Conceição do Almeida — Sapeaçu — Cruz das Almas — Muritiba — São Félix — Cachoeira — Conceição da Feira — São Gonçalo dos Campos — São Sebastião do Passé — Camaçari — Salvador	18,00	541 km	Auto ou cam.	Ajuste
E — *À Capital Federal* (3 vias)					
1.ª) mista:					
a) 1.ª etapa	Maraú — Salvador (já descrita)				
b) 2.ª etapa	Salvador — Capital Federal (ver Salvador)				
2.ª) mista:					
a) vicinal	Maraú — Itacaré (já descrita)				
b) fluvial	Itacaré — (Taboquinhas) ..	2,30	15 mi	Lancha a motor	30,00
c) vicinal	(Taboquinhas) — Ubaitaba .	4,00	24 km	Cavalo	Ajuste
d) ferroviária . . .	Ubaitaba — Ilhéus	5,30	99 km	Trem (EFI)	20,90
e) aérea	Ilhéus — Capital Federal (ver Ilhéus)				
3.ª) rodoviária . . .	Maraú — Ubaitaba — Ipiaú — Jequié — Poções — Vitória da Conquista — Medina — Teófilo Otoni — Governador Valadares — Inhapim — Caratinga — Muriaé — Laranjal — Leopoldina — Sapucaia — Petrópolis — Capital Federal	62,00	1 561 km	Automóvel	Ajuste

...s extremas e espécie de vias	Itinerários	Tempo (hora)	Distância (km. ou mi)	Meio de transporte	Preço (Cr$)
...TA DE SÃO JOÃO					
— ...s principais povoados:					
...FFIM DA MATA (3 vias)					
ferroviária . . .	Mata de São João — Bonfim da Mata	0,05	3 km	Trem (VFFLB)	4,00 — 3
rodoviária . . .	Mata de São João — Bonfim da Mata	0,10	3 km	Auto ou cam.	Ajuste
vicinal	Mata de São João — Bonfim da Mata	0,30	3 km	Cavalo	50,00
...OGO (1 via)					
vicinal	Mata de São João — Diogo .	14,00	84 km	Cavalo	50,00
...BASSAÍ (1 via)					
vicinal	Mata de São João — Imbassaí	13,00	77 km	Cavalo	50,00
...ANGA (2 vias)					
ferroviária . . .	Mata de São João — Pitanga	0,10	7 km	Trem (VFFLB)	4,00 — 3
vicinal	Mata de São João — Pitanga	1,00	6 km	Cavalo	50,00
...IA DO FORTE (3 vias)					
mista:					
ferroviária . . .	Mata de São João — Bonfim da Mata — Amado Bahia — Dias d'Ávila — Camaçari .	0,40	22 km	Trem (VFFLB)	8,00 —
rodoviária . . .	Camaçari — Praia do Forte .	1,50	43 km	Auto ou cam.	Ajuste
rodoviária . . .	Mata de São João — Bonfim da Mata — Amado Bahia — Dias d'Ávila — Camaçari — Jordão — Praia do Forte ..	3,00	71 km	Auto ou cam	Ajuste
vicinal	Mata de São João — Praia do Forte	9,00	54 km	Cavalo	50,00
— *As sedes distritais*:					
...U DA TÔRRE (3 vias)					
mista:					
ferroviária . . .	Mata de São João — Bonfim da Mata — Amado Bahia — Dias d'Ávila — Camaçari .	0,40	22 km	Trem (VFFLB)	8,00 — 6,0
rodoviária . . .	Camaçari — Jordão — Praia do Forte — Açu da Tôrre .	2,12	50 km	Auto ou cam.	Ajuste
rodoviária . . .	Mata de São João — Bonfim da Mata — Amado Bahia — Dias d'Ávila — Camaçari — Jordão — Praia do Forte — Açu da Tôrre	3,00	78 km	Auto ou cam.	Ajuste
...icinal	Mata de São João — Açu da Tôrre	8,00	50 km	Cavalo	50,00

Localidades extremas e espécie de vias	Itinerários	Tempo (hora)	Distância (km. ou mi.)	Meio de transporte	Preço (Cr$)
1 — AMADO BAHIA (3 vias)					
1.ª) ferroviária . . .	Mata de São João — Bonfim da Mata — Amado Bahia .	0,10	6 km	Trem (VFFLB)	4,00 —
2.ª) rodoviária . . .	Mata de São João — Bonfim da Mata — Amado Bahia .	0,15	7 km	Auto ou cam.	Ajuste
3.ª) vicinal	Mata de São João — Bonfim da Mata — Amado Bahia .	1,00	6 km	Cavalo	50,00
2 — ITANAGRA (3 vias)					
1.ª) mista:					
a) ferroviária . . .	Mata de São João — Bonfim da Mata — Amado Bahia — Dias d' Ávila — Camaçari.	0,40	22 km	Trem (VFFLB)	8,00 — 6
b) rodoviária	Camaçari — Jordão — Praia do Forte — Açu da Tôrre — Itanagra.	2,55	73 km	Auto ou cam.	Ajuste
2.ª) rodoviária	Mata de São João — Bonfim da Mata — Amado Bahia — Dias d' Ávila — Camaçari — Jordão — Praia do Forte — Açu da Tôrre — Itanagra	3,00	101 km	Auto ou cam.	Ajuste
3.ª) vicinal	Mata de São João — Pojuca — Itanagra	13,00	78 km	Cavalo	50,00
C — *As sedes municipais limítrofes*:					
1 — ALAGOINHAS (3 vias)					
1.ª) ferroviária . . .	Mata de São João — (Pitanga) — Pojuca — (Irapuí) — (Santiago) — Catu — (Pau Lavrado) — (Sítio Novo) — (Narandiba) — Alagoinhas	1,45	55 km	Trem (VFFLB)	19,00 —
2.ª) rodoviária	Mata de São João — Pojuca — Catu — Alagoinhas	2,30	67 km	Auto ou cam.	Ajuste
3.ª) vicinal	Mata de São João — Pojuca — Catu — Alagoinhas	9,00	54 km	Cavalo	Ajuste
2 — CAMAÇARI (2 vias)					
1.ª) ferroviária . . .	Mata de São João — (Bonfim da Mata) — (Amado Bahia) — Dias d' Ávila) — Camaçari	0,40	22 km	Trem (VFFLB)	8,00 — 6
2.ª) rodoviária	Mata de São João — (Bonfim da Mata) — (Amado Bahia) — (Dias d' Ávila) — Camaçari	1.00	28 km	Auto ou cam.	Ajuste
3 — ENTRE RIOS (2 vias)					
1.ª) ferroviária . . .	Mata de São João — (Pitanga) — Pojuca — (Irapuí) — Catu — (Pau Lavrado) — Sítio Novo) — (Narandiba) — Alagoinhas — (Sauípe) — (Capianga) — (Sítio do Meio) — Entre Rios	3,20	108 km	Trem (VFFLB)	38,00 —
2.ª) rodoviária	Mata de São João — Pojuca — Catu — (Pau Lavrado) — Alagoinhas — (Riacho da Guia) — Entre Rios	3,50	140 km	Auto ou cam.	Aj

extremas e *espécie de vias*	*Itinerários*	*Tempo (hora)*	*Distância (km. ou mi.)*	*Meio de transporte*	*Preço (Cr$)*
JUCA (3 vias)					
ferroviária	Mata de São João — (Pitanga) — Pojuca	0,30	13 km	Trem (VFFLB)	5,00 — 3,00
rodoviária	Mata de São João — Pojuca .	1,00	21 km	Auto ou cam.	Ajuste
vicinal	Mata de São João — Pojuca .	2,00	13 km	Cavalo	50,00
O SEBASTIÃO DO SÉ (2 vias)					
rodoviária	Mata de São João — (Bonfim da Mata) — (Lamarão) — São Sebastião do Passé .	1,30	48 km	Auto ou cam.	Ajuste
vicinal	Mata de São João — São Sebastião do Passé	6,00	36 km	Cavalo	50,00
— *A Salvador* (2 vias)					
ferroviária	Mata de São João — Salvador	1,47	68 km	Trem (VFFLB)	24,00 — 17,00
rodoviária	Mata de São João — Camamaçari — Salvador	1,30	69 km	Auto ou cam.	Ajuste
— *A Capital Federal* (2 vias)					
mista:					
1.ª etapa	Mata de São João — Salvador (já descrita)				
2.ª etapa	Salvador — Capital Federal (ver Salvador)				
rodoviária	Mata de São João — São Sebastião do Passé — Feira de Santana — Santo Estevão — Jequié —Poções — Vitória da Conquista — Medina — Teófilo Otoni — Governador Valadares — Inhapim — Caratinga — Muriaé — Laranjal — Leopoldina — Sapucaia — Petrópolis — Capital Federal	65,00	1 671 km	Auto ou cam.	Ajuste
IGUEL CALMON					
— *Aos principais povoados:*					
AGRES (3 vias)					
ferroviária	Miguel Calmon — Bagres ..	0,20	12 km	Trem (VFFLB)	11,00 — 8,00
rodoviária	Miguel Calmon — Alagoinhas — Água Branca — Bagres.	0,30	12 km	Automóvel	Ajuste
vicinal	Miguel Calmon — Alagoinhas — Água Branca — Bagres.	2,00	11 km	Cavalo	20,00
NANEIRA (2 vias)					
rodoviária	Miguel Calmon — Bananeira.	0,15	6 km	Caminhão	Ajuste
vicinal	Miguel Calmon — Bananeira.	1,00	6 km	Cavalo	15,00
JO GRANDE (2 vias)					
rodoviária	Miguel Calmon — Brejo Grande	1,00	18 km	Automóvel	Ajuste
vicinal	Miguel Calmon — Brejo Grande	3,00	18 km	Cavalo	20,00

...dades extremas ...ero e espécie de vias	*Itinerários*	*Tempo (hora)*	*Distância (km. ou mi)*	*Meio de transporte*	*Preço (Cr$)*
—CABRAL (2 vias)					
1.ª) rodoviária	Miguel Calmon — Bananeira — Cabral	0,35	9 km	Automóvel	Ajuste
2.ª) vicinal	Miguel Calmon — Bananeira — Cabral	1,30	9 km	Cavalo	15,00
—CAMPESTRE (2 vias)					
1.ª) rodoviária	Miguel Calmon — Bananeira — Campestre	0,50	12 km	Automóvel	Ajuste
2.ª) vicinal	Miguel Calmon — Bananeira — Campestre	2,00	12 km	Cavalo	20,00
—ITAPEMIRIM (1 via)					
1.ª) vicinal	Miguel Calmon — Itapemirim	4,30	27 km	Cavalo	20,00
—PALMEIRAS (2 vias)					
1.ª) rodoviária	Miguel Calmon — Palmeiras.	2,00	25 km	Automóvel	Ajuste
2.ª) vicinal	Miguel Calmon — Palmeiras.	4,00	24 km	Cavalo	30,00
—QUEIMADA DO CANTO (2 vias)					
1.ª) rodoviária	Miguel Calmon — Queimada do Canto	1,30	26 km	Automóvel	Ajuste
2.ª) vicinal	Miguel Calmon — Queimada do Canto	4,00	25 km	Cavalo	20,00
—TAMANCO (2 vias)					
1.ª) rodoviária	Miguel Calmon — Tamanco.	1,30	26 km	Automóvel	Ajuste
2.ª) vicinal	Miguel Calmon — Tamanco.	4,00	25 km	Cavalo	20,00
B — *Às sedes distritais*:					
—ITAPURA (2 vias)					
1.ª) rodoviária	Miguel Calmon — Itapura ..	2,00	42 km	Automóvel	Ajuste
2.ª) vicinal	Miguel Calmon — Itapura ..	7,00	42 km	Cavalo	30,00
—TAPIRANGA (2 vias)					
1.ª) rodoviária	Miguel Calmon — Bananeira — Cabral — Sapucaia — Tapiranga	2,00	24 km	Automóvel	Ajuste
2.ª) vicinal	Miguel Calmon — Tapiranga.	4,00	24 km	Cavalo	30,00
—VÁRZEA DO POÇO (2 vias)					
1.ª) rodoviária	Miguel Calmon — Bananeira — Cabral — Sapucaia — Tapiranga — Várzea do Poço	4,00	42 km	Automóvel	Ajuste
2.ª) vicinal	Miguel Calmon — Várzea do Poço	7,00	42 km	Cavalo	40,00
C — *Às sedes municipais limítrofes*:					
—JACOBINA (3 vias)					
1.ª) ferroviária	Miguel Calmon — (Bagres) — (Olhos d' Água) — Jacobina	1,10	32 km	Trem (VFFLB)	11,00

DE

MEIOS DE

II-ZONA DA CH

PERNAMBUCO

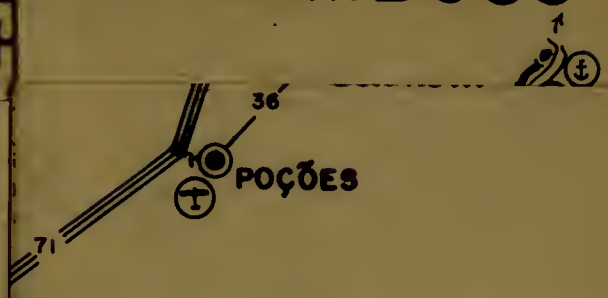

ÓRIA DA CONQUISTA

ESTRADA DE FERRO
RODOVIA FEDERAL
RODOVIA ESTADUAL
RODOVIA EM CONSTRUÇÃO
ESTRADA CARROÇÁVEL OU MU
AEROPORTO
CAMPO DE AVIAÇÃO
PORTO SERVIDO POR EMPREZ
PORTO NÃO SERVIDO POR EMPR

Bahia - 1958 - R. Aguiar -

IMPRENSA OFICIAL DA BAHIA

	Salvador — Capital Federal (ver Salvador)				

ESTADO DA BAHIA
DEPARTAMENTO ESTADUAL DE ESTATÍSTICA

MEIOS DE TRANSPORTE DAS ZONAS:

11-ZONA DA CHAPADA DIAMANTINA
12-ZONA DA SERRA GERAL
14-ZONA DO BAIXO MÉDIO S. FRANCISCO

PERNAMBUCO

PIAUI'

MINAS GERAIS

14

11

12

LUÍS VIANA
Ouricuri
Lages
Pedra do Reino
CURACÁ
ITAMOTINGA
PETROLINA
Tanque Novo
CASA NOVA
SOBRADO
BOSSOROCA
JUAZEIRO
Lages
CARNAIBA DO SERTÃO
JUNCO
Pedras
JUREMAL
Abóboras
MASSAROCA
UAUÁ
A SALVADOR 451 Km.
BR-27
BA-40
BA-4
PEIXE
CATITA
Angico
BALUARTE
POÇOS
REMANSO
Aldeia
BEMBOM
AMÉRICO ALVES
PAU A PIQUE
PIAUÍ
SENTO SÉ
Balsteira
Lages do Pedro
Campo Grande
CAJUÍ
BREJO DA SERRA
Brejo da Zacarias
Brejo Dois Irmãos
Pedra dos Pedros
PILÃO ARCADO
Queimadas
SALOANHA
Soro
BURITIRAMA
IGUIRA
MINAS DO MIMOSO
AMANIU
JAGUARARI'
CAMPO FORMOSO
ITINGA DA SERRA
IBIRABA
XIQUE XIQUE
Recife
Chapada
IBIPETUBA
Simboiba
BARRA
Rio
Curralinho
SANTO INÁCIO
CENTRAL
TIRIRICA
CAMIRIM
JACOBINA
GAMELEIRA DO ACURUÍ
Riacho
GABRIEL
Angical
Icó
Tedgoras
IRECÊ
LAG. DA CANABRAVA
LAPÃO
GENTIO DO OURO
ITAJUBAQUARA
AMÉRICA DOURADA
OIAS COELHO
MIGUEL CALMON
A SALVADOR 363 Km.
Torrinha
IGARITÉ
MORPARÁ
IGITUNANE
IGUITO
IGITITÁ
IBIPEBA
Desterro
Lagoa Grande
MORRO DO CHAPÉU
VENTURA
CANARANA
CAFARNAUM
IBIPETUM
IPUPIARA
Morro do Chapéu
S. Tomé
LAGOA DO BOI
BARRO ALTO
BARRA DO MENDES
MULUNGU DO MORRO
VÁRZEA DO CERCO
QUAS BARRAS DO MORRO
MUNDO NOVO
ANGICAL
COTEGIPE
BROTAS DE MACAÚBAS
OUIXABÁ
Fazenda Grande
Vista do Lagamar
Canabrava
Boa Esperança
PIRAÚBA
BOTIRAMA
IPUÇABA
OURICURI DE OURO
Feira Nova
SAUDÁVEL
MINAS DO ESPÍRITO SANTO
Segredo
Água de Rega
LICURI
RIACHÃO DE UTINGA
UTINGA
São Roque
OLIVEIRA DOS BREJINHOS
BOM SOSSEGO
Cocal
Várzea do Canabrava
IRAQUARA
IRAPORANGA
AFRÂNIO PEIXOTO
TACIRA
RUY BARBOSA
Flores
SEABRA
PALMEIRAS
ÁGUAS DO PAULISTA
OLHOS D'ÁGUA DO SECO
VÁRZEA DO CALDO
BARAÚNA
UBIRATÃ
ITABERABA
A SALVADOR 321 Km.
PARATINGA
IBITIARA
GUCUITUBA
BOQUIRA
CAETÉ-AÇU
LENÇÓIS
ANDARAÍ
PIRANHAS
SANTANA
SÍTIO DO MATO
BOM JESÚS DA LAPA
RIO SÃO FRANCISCO
MALAÚBAS
CANATIBA
REMÉDIOS
IBIPITANGA
IGIAJARA
BONINAL
BASTIÃO
GUINÉ
CABRÁLIA
MUCUGÊ
ITAETÉ
IAÇÚ
A SALVADOR 718 Km.
RIO DO PIRES
INUBIA
PIATÃ
JOÃO CORREIA
IBICOARA
IRAMAIA
MARACÁS
A SALVADOR 354 Km.
BR-4
LAGOA CLARA
BOTUPORÃ
CATURAMA
PARAMIRIM
ÁGUA QUENTE
TANQUE NOVO
CANABRAVINHA
CATOLÉS
ARAÇATUAÍ
CATOQUATAÍ
NOVO ACRE
RIACHO DE SANTANA
CALDEIRÃO
RIO DE CONTAS
LIVRAMENTO DO BRUMADO
ITANAGÉ
ITAQUARAÍ
IBIRAÇABA
CRISTALÂNDIA
TANHAÇU
ITUAÇÚ
CONTENDAS DO SINCORÁ
TRIUNFO DO SINCORÁ
B. DA ESTIVA
IGAPORÃ
SÃO TIMÓTEO
DOM BASÍLIO
IGUATEMI
ITAQUARAÍ
IBIRAÇABA
CAETITÉ
Lagoa Real
Maniaçu
PALMAS DE MONTE ALTO
GUANAMBI
CERAÍMA
BREJINHO DAS AMETISTAS
IGIRUÇU
IGIPITA
SUÇUARANA
BRUMADO
ARACATÚ
BR-4
BOA NOVA
POÇÕES
ANAGÉ
BA-28
VITÓRIA DA CONQUISTA
MUTAS
CANDIBA
IGIASSUCÊ
RIO DO ANTÔNIO
CACULÉ
PINDAÍ
TAUAPE
OURIÇANGA
SUJEIRO
JOANINA
MAETINGA
CARAÍBAS
S. Filipe
URANDI
JACARACI
IRUNDIARA
CONDEÚBA
TREMEDAL
ESPINOSA
MORTUGABA
BANDACARÚ
PIRIPÁ
LAGOA PRETA
BR-4
115 Km. ATÉ A CAPITAL

LEGENDA

- LIMITE DE ESTADO
- LIMITE DE ZONA
- LIMITE DE MUNICÍPIO
- RIO SERVINDO DE LIMITE
- SEDE DE MUNICÍPIO
- SEDE DE DISTRITO
- POVOADO OU PONTO DE CRUZAMENTO
- ESTAÇÃO DA ESTRADA DE FERRO
- ESTRADA DE FERRO
- RODOVIA FEDERAL
- RODOVIA ESTADUAL
- RODOVIA EM CONSTRUÇÃO
- ESTRADA CARROÇÁVEL OU MUNICIPAL
- AEROPORTO
- CAMPO DE AVIAÇÃO
- PORTO SERVIDO POR EMPREZA DE NAVEGAÇÃO
- PORTO NÃO SERVIDO POR EMPR. DE NAVEGAÇÃO

Bahia - 1958 - R. Aguiar -

IMPRENSA OFICIAL DA

extremas espécie de vias	Itinerários	Tempo (hora)	Distância (km. ou mi)	Preço (Cr$)	Meio de transporte
rodoviária . . .	Miguel Calmon — (Bagres) — — Jacobina	1,20	36 km	Automóvel	Ajuste
vicinal	Miguel Calmon — Jacobina ..	5,00	34 km	Cavalo	Ajuste
RO DO CHAPÉU (2 vias)					
rodoviária	Miguel Calmon — (Gameleira) — (Ventura) — Morro do Chapeu	5,00	96 km	Automóvel	Ajuste
vicinal	Miguel Calmon — Morro do Chapeu	14,00	84 km	Cavalo	Ajuste
DO NOVO (3 vias)					
mista:					
ferroviária . ..	Miguel Calmon — (França) — (Piritiba) — (Barra) ..	2,30	57 km	Trem (VFFLB)	20,00 — 14,00
rodoviária	(Barra) — Mundo Novo	0,20	5 km	Auto ou cam.	20,00
rodoviária	Miguel Calmon — (França) — (Piritiba) — Mundo Novo .	2,30	74 km	Automóvel	Ajuste
vicinal	Miguel Calmon — Mundo Novo	10,00	60 km	Cavalo	Ajuste
— *A Salvador* (4 vias)					
aérea	Miguel Calmon — Salvador ..	1,15	300 km	Avião	Ajuste
ferroviária	Miguel Calmon — Jacobina — Saúde — Senhor do Bonfim — Itiúba — Queimadas — Santaluz — Serrinha — Alagoinhas — Catu — Pojuca — Mata de São João — Camaçari — Salvador	23,20	591 km	Trem (VFFLB)	156,00 — 11
rodoviária	Miguel Calmon — Jacobina — Riachão do Jacuípe — Feira de Santana — São Sebastião do Passé — Camaçari — Salvador	16,00	399 km	Automóvel	Ajuste
rodoviária	Miguel Calmon — Mundo Novo — Baixa Grande — Ipirá — Feira de Santana — São Sebastião do Passé — Camaçari — Salvador ..	17,00	434 km	Automóvel	Ajuste
— *Capital Federal* (4 vias)					
ferroviária:					
1ª etapa	Miguel Calmon — Itaberaba — (Iaçu)	8,30	187 km	Trem (VFFLB)	63,00 — 45,00
2ª etapa	(Iaçu) — Brumado — Caculé — Urandi — Espinosa — Monte Azul	20,10	576 km	Trem (VFFLB)	153,00 — 110,00
3ª etapa	Monte Azul — Janaúba — Montes Claros — Bocaiuva — Buenópolis — Corinto — Curvelo — Sete Lagoas — Belo Horizonte — Barbacena — Santos Dumont — Juiz de Fora — Três Rios — — Paraíba do Sul — Capital Federal	56,00	1 355 km	Trem (EFCB)	554,00 — 341,00
mista:					
1ª etapa	Miguel Calmon — Salvador (já descrita)				
2ª etapa	Salvador — Capital Federal (ver Salvador)				

Localidades extremas Número e espécie de vias	Itinerários	Tempo (hora)	Distância (km. ou mi)	Meio de transporte	Preço (Cr$)
a) mista:					
a) ferroviária . ..	Miguel Calmon — Jacobina — Senhor do Bonfim — Campo Formoso — Jaguarari — Juàzeiro	12,00	284 km	Trem (VFFLB)	71,50
b) fluvial	Juàzeiro — Pirapora (ver Juàzeiro)				
c) ferroviária	Pirapora — Corinto — Curvelo — Sete Lagoas — Belo Horizonte — Barbacena — Santos Dumont — Juiz de Fora — Três Rios — Paraíba do Sul — Capital Federal	30,00	1 006 km	Trem (EFCB)	380,00 —
d) rodoviária	Miguel Calmon — Mundo Novo — Baixa Grande — Ipirá — Feira de Santana — Santo Estêvão — Jequié — Poções — Vitória da Conquista — Medina — Teófilo Otoni — Governador Valadares — Inhapim — Caratinga — Muriaé — Laranjal — Leopoldina — Sapucaia — Petrópolis — Capital Federal	69,00	1 747 km	Automóvel	Ajuste
MONTE SANTO					
A — *Aos principais povoados:*					
1—HORIZONTE NOVO (2 vias)					
1.ª) rodoviária	Monte Santo — Pedra Vermelha — Horizonte Novo	3,00	54 km	Caminhão	Ajuste
2.ª) vicinal	Monte Santo — Horizonte Novo	9,00	54 km	Cavalo	25,00
2—LAGOA DO MEIO (2 vias)					
1.ª) rodoviária	Monte Santo — Jenipapo — Lagoa do Meio	1 00	26 km	Caminhão	10,00
2.ª) vicinal	Monte Santo — Lagoa do Meio	4,00	24 km	Cavalo	15,00
3—PEDRA VERMELHA (2 vias)					
1.ª) rodoviária	Monte Santo — Pedra Vermelha	1,00	26 km	Caminhão	10,00
2.ª) vicinal	Monte Santo — Pedra Vermelha	4,00	26 km	Cavalo	15,00
4—SANTA ROSA (2 vias)					
1.ª) rodoviária	Monte Santo — Pedra Vermelha — Santa Rosa	1,50	44 km	Caminhão	15,00
2.ª) vicinal	Monte Santo — Santa Rosa .	7,00	42 km	Cavalo	20,00
B — *As sedes distritais:*					
1—CANSANÇÃO (2 vias)					
1.ª) rodoviária	Monte Santo — Cansanção .	1,00	36 km	Caminhão	10,00
2.ª) vicinal	Monte Santo — Cansanção .	6,00	36 km	Cavalo	20 00

Extremas e espécie de vias	*Itinerários*	*Tempo (hora)*	*Distância (km ou mi)*	*Preço (Cr$)*	*Meio de transporte*
As sedes municipais limítrofes:					
EUCLIDES DA CUNHA (2 vias)					
Rodoviária	Monte Santo — Euclides da Cunha	1,00	36 km	Caminhão (auto, ajuste)	10,00
Vicinal	Monte Santo — Euclides da Cunha	6,00	36 km	Cavalo	Ajuste
ITIÚBA (2 vias)					
Rodoviária	Monte Santo — (Cansanção) — Itiúba	4,00	84 km	Caminhão	Ajuste
Vicinal	Monte Santo — Itiúba	14,00	84 km	Cavalo	Ajuste
QUEIMADAS (2 vias)					
Rodoviária	Monte Santo — (Cansanção) — Queimadas	3,20	84 km	Auto ou cam.	Ajuste
Vicinal	Monte Santo — Queimadas .	13,00	78 km	Cavalo	Ajuste
SANTALUZ (2 vias)					
Ligação:					
Rodoviária	Monte Santo — Queimadas (já descrita)				
Ferroviária	Queimadas — (Rio do Peixe) — Santaluz	2,00	46 km	Trem (VFFLB)	16,00 — 12,00
Rodoviária	Monte Santo — (Cansanção) — Queimadas — (Rio do Peixe) — Santaluz	6,00	132 km	Caminhão	Ajuste
SENHOR DO BONFIM (3 vias)					
Ligação:					
Rodoviária	Monte Santo — Queimadas (já descrita)				
Ferroviária	Queimadas — (Jacurici) — (T. Sampaio) — Itiúba — (Picos) — (Quicé) — (Cariacá) — Senhor do Bonfim	3,00	95 km	Trem (VFFLB)	33,00 — 24,00
Rodoviária	Monte Santo — (Pedra Vermelha) — (Horizonte Novo) — (Andorinha) — (Canoa) — Senhor do Bonfim.	4,00	120 km	Caminhão	Ajuste
Vicinal	Monte Santo — Senhor do Bonfim	16,00	98 km	Cavalo	Ajuste
ITAITINGA (4 vias)					
Ligação:					
Rodoviária . . .	Monte Santo — Queimadas (já descrita)				
Ferroviária . . .	Queimadas — (Rio do Peixe) — Santaluz — (Itareru) — (Estação do Coité) — (Agenor Freitas) — Serrinha .	4,30	116 km	Trem (VFFLB)	40,00 — 29,00
Rodoviária . . .	Monte Santo — Euclides da Cunha — Tucano — (Araci) — (Bola Verde) — Serrinha	7,00	180 km	Auto ou cam.	Ajuste

Localidades extremas Tipo e espécie de vias	Itinerários	Tempo (hora)	Distância (km. ou mi.)	Meio de transporte	Preço (Cr$)
1.ª) rodoviária . . .	Monte Santo — Queimadas — Santaluz — Conceição do Coité — Serrinha	10,00	202 km	Auto ou cam.	Ajuste
2.ª) vicinal	Monte Santo — Tucano — Serrinha	33,00	196 km	Cavalo	Ajuste
— TUCANO (2 vias)					
1.ª) rodoviária . . .	Monte Santo — Euclides da Cunha — Tucano	4,00	93 km	Cam. (auto, ajuste)	50,00
2.ª) vicinal	Monte Santo — Tucano	18,00	108 km	Cavalo	Ajuste
— UAUÁ (3 vias)					
1.ª) rodoviária . . .	Monte Santo — Euclides da Cunha — Uauá	3,30	149 km	Auto ou cam.	Ajuste
2.ª) rodoviária . . .	Monte Santo — Uauá	4,30	90 km	Auto ou cam.	Ajuste
3.ª) vicinal	Monte Santo — Uauá	14,00	34 km	Cavalo	Ajuste
D — *A Salvador* (3 vias)					
1.ª) mista:					
a) rodoviária . . .	Monte Santo — Queimadas (já descrita)				
b) ferroviária . . .	Queimadas — Salvador (ver Queimadas)				
2.ª) rodoviária . . .	Monte Santo — Euclides da Cunha — Tucano — Serrinha — Feira de Santana — São Sebastião do Passé — Camaçari — Salvador ..	14,00	384 km	Automóvel	Ajuste
3.ª) rodoviária . . .	Monte Santo — Queimadas — Santaluz — Conceição do Coité — Riachão do Jacuípe — Feira de Santana — São Sebastião do Passé — Camaçari — Salvador	17,00	520 km	Automóvel	Ajuste
E — *À Capital Federal* (2 vias)					
1.ª) mista:					
a) 1.ª etapa	Monte Santo — Salvador (já descrita)				
b) 2.ª etapa	Salvador — Capital Federal (ver Salvador)				
2.ª) rodoviária . . .	Monte Santo — Queimadas — Santaluz — Conceição do Coité — Riachão do Jacuípe — Feira de Santana — Santo Estêvão — Jequié — Poções — Vitória da Conquista — Medina — Teófilo Otoni — Governador Valadares — Inhapim — Caratinga — Muriaé — Laranjal — Leopoldina — Sapucaia — Petrópolis — Capital Federal	73,00	1 835 km	Automóvel	

Localidades extremas	Itinerários	Tempo (hora)	Distância (km. ou mi.)	Meio de transporte	Preço (Cr$)
RO DO CHAPÉU					
— Aos principais povoados:					
DEGOSOS (2 vias)					
rodoviária . . .	Morro do Chapéu — Matão — — Baixão — Fedegosos ..	4,50	50 km	Caminhão	Ajuste
vicinal	Morro do Chapéu — Matão — Fedegosos	7,00	42 km	Cavalo	Ajuste
ELEIRA (2 vias)					
rodoviária . . .	Morro do Chapéu — Ventura — Gameleira	4,00	60 km	Caminhão	Ajuste
vicinal	Morro do Chapéu — Ventura — Gameleira	10,00	60 km	Cavalo	Ajuste
(2 vias)					
rodoviária . . .	Morro do Chapéu — Icó	3,00	42 km	Caminhão	Ajuste
vicinal	Morro do Chapéu — Icó	7,00	42 km	Cavalo	Ajuste
A GRANDE (2 vias)					
rodoviária . . .	Morro do Chapéu — Duas Barras — Volta Grande ..	4,50	72 km	Caminhão	Ajuste
vicinal	Morro do Chapéu — Ventura — Volta Grande	10,00	60 km	Cavalo	Ajuste
— As sedes distritais:					
O ALTO (2 vias)					
rodoviária . . .	Morro do Chapéu — Cafarnaum — Canarana — Lagoa do Boi — Barro Alto .	8,00	128 km	Caminhão	Ajuste
vicinal	Morro do Chapéu — Barro Alto	20,00	120 km	Cavalo	Ajuste
NAUM (2 vias)					
rodoviária . . .	Morro do Chapéu — Cafarnaum	3,00	42 km	Caminhão	Ajuste
vicinal	Morro do Chapéu — Cafarnaum	7,00	42 km	Cavalo	Ajuste
IM	...	...	...	...	...
ANA (2 vias)					
rodoviária . . .	Morro do Chapéu — Cafarnaum — Canarana	5,00	90 km	Caminhão	Ajuste
vicinal	Morro do Chapéu — Canarana	15,00	90 km	Cavalo	Ajuste
COELHO (1 via)					
vicinal	Morro do Chapéu — Dias Coelho	8,00	51 km	Cavalo	Ajuste

Localidades extremas e espécie de vias	Itinerários	Tempo (hora).	Distância (km. ou mi)	Meio de transporte	Preço (Cr$)
DUAS BARRAS DO MORRO (2 vias)					
1.ª) rodoviária . . .	Morro do Chapéu — Nascença — Duas Barras do Morro	5,00	60 km	Caminhão	Ajuste
2.ª) vicinal	Morro do Chapéu — Duas Barras do Morro	10,00	60 km	Cavalo	Ajuste
LAGOA DO BOI (2 vias)					
1.ª) rodoviária . . .	Morro do Chapéu — Cafarnaum — Canarana — Lagoa do Boi	6,00	108 km	Caminhão	Ajuste
2.ª) vicinal	Morro do Chapéu — Lagoa do Boi	14,00	84 km	Cavalo	Ajuste
MULUNGU DO MORRO (2 vias)					
1.ª) rodoviária . . .	Morro do Chapéu — Cafarnaum — Mulungu do Morro	4,00	90 km	Caminhão	Ajuste
2.ª) vicinal	Morro do Chapéu — Mulungu do Morro	12,00	72 km	Cavalo	Ajuste
VÁRZEA DO CÊRCO (1 via)					
1.ª) vicinal	Morro do Chapéu — Catuaba — Várzea do Cêrco	18,00	96 km	Cavalo	Ajuste
VENTURA (2 vias)					
1.ª) rodoviária . . .	Morro do Chapéu — Ventura	2,00	30 km	Caminhão	Ajuste
2.ª) vicinal	Morro do Chapéu — Ventura	5,00	30 km	Cavalo	Ajuste
— As sedes municipais limítrofes:					
GENTIO DO OURO (1 via)					
1.ª) rodoviária . . .	Morro do Chapéu — Gentio do Ouro	11,00	120 km	Caminhão	Ajuste
IRECÊ (2 vias)					
1.ª) rodoviária . . .	Morro do Chapéu — (América Dourada) — (Caldeirão de Fora) — Irecê	4,00	90 km	Caminhão	Ajuste
2.ª) vicinal	Morro do Chapéu — Irecê . .	15,00	90 km	Cavalo	Ajuste
JACOBINA (2 vias)					
1.ª) rodoviária . . .	Morro do Chapéu — (Várzea Nova) — Jacobina	7,00	132 km	Automóvel	Ajuste
2.ª) vicinal	Morro do Chapéu — Jacobina	20,00	120 km	Cavalo	Ajuste
MIGUEL CALMON (2 vias)					
1.ª) rodoviária . . .	Morro do Chapéu — (Ventura) — (Gameleira) — Miguel Calmon	5,00	96 km	Automóvel	Ajuste
2.ª) vicinal	Morro do Chapéu — Miguel Calmon	14,00	84 km	Cavalo	Ajuste

Extremos e especie de vias	Itinerários	Tempo (hora)	Distância (km. ou mi)	Meio de transporte	Preço (Cr
MUNDO NOVO (2 vias)					
1ª rodoviária . . .	Morro do Chapéu — (Gameleira) — Mundo Novo	5,00	108 km	Auto ou cam.	Ajuste
2ª vicinal	Morro do Chapéu — Mundo Novo	24,00	144 km	Cavalo	Ajuste
SEABRA (2 vias)					
1ª rodoviária . . .	Morro do Chapéu — (Mulungu do Morro) — (Segrêdo) — (Licuri) — (Itaquara) — Seabra	7,00	167 km	Auto ou cam.	Ajuste
2ª vicinal	Morro do Chapéu — Seabra	20,00	120 km	Cavalo	Ajuste
SANTO SÉ (1 via)					
1ª vicinal	Morro do Chapéu — Santo Sé	60,00	360 km	Cavalo	Ajuste
UTINGA (2 vias)					
1ª rodoviária . . .	Morro do Chapéu — (Lagoinha) — (Bonito) — (Riachão do Utinga) — Utinga	6,00	90 km	Caminhão	Ajuste
2ª vicinal	Morro do Chapéu — Utinga	12,00	72 km	Cavalo	Ajuste
II — *A Salvador* (2 vias)					
1ª mista:					
1ª rodoviária . . .	Morro do Chapéu — Miguel Calmon (já descrita)				
2ª ferroviária . . .	Miguel Calmon — Salvador (ver Miguel Calmon)				
2ª rodoviária . . .	Morro do Chapeu — Mundo Novo — Baixa Grande — Ipirá — Feira de Santana São Sebastião do Passé — Camaçari — Salvador	13,00	435 km	Caminhão	Ajuste
III — *A Capital Federal* (3 vias)					
1ª mista:					
1ª 1ª etapa	Morro do Chapéu — Salvador (já descrita)				
1ª 2ª etapa	Salvador — Capital Federal (ver Salvador)				
2ª mista:					
1ª rodoviária . . .	Morro do Chapéu — Irecê — Xique Xique	12,00	217 km	Caminhão	Ajuste
2ª fluvial	Xique-Xique — Pirapora (ver Xique-Xique)				
3ª ferroviária . . .	Pirapora — Corinto — Curvelo — Sete Lagoas — Belo Horizonte — Barbacena — Santos Dumont — Juiz de Fora — Tres Rios — Paraíba do Sul — Capital Federal	30,00	1 006 km	Trem (EFCB)	380,00 —

Localidades extremas e espécie de vias	Itinerários	Tempo (hora)	Distância (km. ou mi)	Meio de transporte	Preço (Cr$)
1.º) rodoviária . . .	Morro do Chapéu — Mundo Novo — Baixa Grande — Ipirá — Feira de Santana — Santo Estêvão — Jequié — Poções — Vitória da Conquista — Medina — Teófilo Otoni — Governador Valadares — Inhapim — Caratinga — Muriaé — Laranjal — Leopoldina — Sapucaia — Petrópolis — Capital Federal	74,00	1 871 km	Automóvel	Ajuste
MUCUGÊ					
A — *Aos principais povoados:*					
1—BARAÚNAS (2 vias)					
1.º) rodoviária . . .	Mucugê — Tanquinho — Baraúnas	4,00	90 km	Auto ou cam.	Ajuste
2.º) vicinal	Mucugê — Tanquinho — Brejo de Cima — Baraúnas	14,00	84 km	Cavalo	120,00
2—BREJO DE CIMA (2 vias)					
1.º) rodoviária . . .	Mucugê — Tanquinho — Baraúnas — Brejo de Cima ..	5,00	102 km	Auto ou cam.	Ajuste
2.º) vicinal	Mucugê — Tanquinho — Brejo de Cima	10,00	60 km	Cavalo	100,00
3—CASCAVEL (2 vias)					
1.º) rodoviária . . .	Mucugê — Cascavel	4,00	60 km	Auto ou cam.	Ajuste
2.º) vicinal	Mucugê — Cascavel	8,00	48 km	Cavalo	80,00
4—CERQUEIRA (1 via)					
1.º) vicinal	Mucugê — Cerqueira	10,00	60 km	Cavalo	100,00
5—GUINÉ DE BAIXO (2 vias)					
1.º) rodoviária . . .	Mucugê — São Pedro — Guiné — Guiné de Baixo .	4,20	53 km	Auto ou cam.	Ajuste
2.º) vicinal	Mucugê — São Pedro — Guiné — Guiné de Baixo .	9,00	53 km	Cavalo	90,00
B — *As sedes distritais:*					
1—GUINÉ (2 vias)					
1.ª) rodoviária . . .	Mucugê — Guiné	4,00	48 km	Auto ou cam.	Ajuste
2.ª) vicinal	Mucugê — Guiné	8,00	48 km	Cavalo	80,00
2—IBICOÁRA (2 vias)					
1.ª) rodoviária . . .	Mucugê — Cascavel — Ibicoára	8,00	90 km	Auto ou cam.	Ajuste
2.ª) vicinal	Mucugê — Ibicoára	12,00	72 km	Cavalo	100,00
3—JOÃO CORREIA (2 vias)					
1.ª) rodoviária . . .	Mucugê — Tanquinho — Baraúnas — João Correia ..	8,00	114 km	Auto ou cam.	A...
2.ª) vicinal	Mucugê — João Correia . ..	11,00	66 km	Cavalo	...

extremas / *espécie de vias*	*Itinerários*	*Tempo (hora)*	*Distância (km. ou mi)*	*Meio de transporte*	*Preço (Cr$)*
sedes municipais limítrofes:					
RAÍ (2 vias)					
odoviária . . .	Mucugê — (Igatu) — Andaraí	2,00	36 km	Auto ou cam.	Ajuste
icinal	Mucugê — (Igatu) — Andaraí	6,00	36 km	Cavalo	60,00
DA ESTIVA (2 vias)					
odoviária . . .	Mucugê — (Tanquinho) — Barra da Estiva	5,00	108 km	Auto ou cam.	Ajuste
icinal	Mucugê — Barra da Estiva .	15,00	96 km	Cavalo	Ajuste
RAS (2 vias)					
odoviária . . .	Mucugê — (Guiné) — (Tijuco) — (Lavrinha) — Palmeiras	5,00	84 km	Auto ou cam.	Ajuste
icinal	Mucugê — Palmeiras	14,00	84 km	Cavalo	Ajuste
(2 vias)					
doviária . . .	Mucugê — (Bastião) — (Boninal) — Piatã	6,00	150 km	Auto ou cam.	Ajuste
inal	Mucugê — Piatã	10,00	60 km	Cavalo	Ajuste
CONTAS (2 vias)					
doviária . . .	Mucugê — (Jussiape) — Rio de Contas)	8,30	156 km	Auto ou cam.	Ajuste
inal	Mucugê — Rio de Contas ..	20,00	120 km	Cavalo	Ajuste
Salvador (3 vias)					
. . . . .	Mucugê — Andaraí — Salvador	1,45	350 km	Avião	Ajuste
a:					
doviária . . .	Mucugê — Andaraí — (Itaetê)	4,00	116 km	Auto ou cam.	Ajuste
roviária . . .	(Itaetê) — Santa Terezinha — Castro Alves — Cruz das Almas — Muritiba — São Félix — Cachoeira — Conceição da Feira — Santo Amaro — Salvador	16,00	415 km	Trem (VFFLB)	122,00 — 88,00
doviária . . .	Mucugê — Andaraí — Itaberaba — Ipirá — Feira de Santana — São Sebastião do Passé — Camaçari — Salvador	14,00	423 km	Auto ou cam.	Ajuste
Capital Federal (2 vias)					
....	Mucugê — Barra da Estiva — Ituaçu — (Tanhaçu) ..	5,00	159 km	Automóvel	Ajuste

Localidades extremas e espécie de vias	Itinerários	Tempo (hora)	Distância (km ou mi)	Meio de transporte	(C
b) ferroviária	(Tanhaçu) — Capital Federal (ver Ituaçu)				
2.ª) rodoviária	Mucugê — Barra da Estiva — Ituaçu — Brumado — Vitória da Conquista — Medina — Teófilo Otoni — Governador Valadares — Inhapim — Caratinga — Muriaé — Laranjal — Leopoldina — Sapucaia — Petrópolis — Capital Federal	62,00	1 566 km	Automóvel	Ajust
2 MUCURI					
A — *Aos principais povoados:*					
1 — POSTO DA MATA (1 via)					
1.ª) vicinal	Mucuri — Pôsto da Mata ..	12,00	72 km	Cavalo	Ajust
B — *As sedes distritais:*					
1 — ARGÔLO (2 vias)					
1.ª) mista:					
a) vicinal	Mucuri — Helvécia	7,00	48 km	Cavalo	Aju
b) ferroviária . . .	Helvécia — Argôlo	1,50	49 km	Trem (EFBM)	...
2.ª) vicinal	Mucuri — Argôlo	15,00	90 km	Cavalo	Aju
2 — HELVÉCIA (1 via)					
1.ª) vicinal	Mucuri — Helvécia	7,00	48 km	Cavalo	Aju
3 — IBIRANHÉM (2 vias)					
1.ª) mista:					
a) vicinal	Mucuri — Helvécia (já descrita)				
b) ferroviária . . .	Helvécia — Ibiranhém	2,20	69 km	Trem (EFBM)	...
2.ª) vicinal	Mucuri — Ibiranhém	18,00	124 km	Cavalo	Aju
4 — NOVA VIÇOSA (2 vias)					
1.ª) rodoviária . . .	Mucuri — Nova Viçosa	1,50	31 km	Caminhão	Ajust
2.ª) vicinal	Mucuri — Nova Viçosa	5,00	33 km	Cavalo	Ajust
5 — TAQUARINHA (1 via)					
1.ª) vicinal	Mucuri — Taquarinha	5,00	30 km	Cavalo	Aju
C — *As sedes municipais limítrofes:*					
1 — CARAVELAS (3 vias)					
1.ª) mista:					
a) rodoviária	Mucuri — (Nova Viçosa) (já descrita)				
b) fluvial	(Nova Viçosa) — Caravelas .	3,00	21 mi	Vapor (NB), (lancha, ajute)	

Espécie de vias	Itinerários	Tempo (hora)	Distância (km ou mi)	Meio de transporte	Preço (Cr$)
...ista:					
...minal	Mucuri — (Nova Viçosa) (já descrita)				
...inal	(Nova Viçosa) — Caravelas (já descrita)				
...icinal	(Mucuri) — Caravelas	13,00	78 km	Cavalo	Ajuste
— *A Salvador* (3 vias)					
...arítima	Mucuri — Caravelas — Alcobaça — Prado — Pôrto Seguro — Santa Cruz Cabrália — Canavieiras — Ilhéus — Salvador	46,00	321 mi	Vapor (NB)	735,40 — 3...
...ista:					
...odoviária . . .	Mucuri — (Nova Viçosa) (já descrita)				
...arítima	(Nova Viçosa) — Salvador .	38,30	306 mi	Vapor (NB)	735,40 — 30...
...ista:					
...oviária . . .	Mucuri — (Nova Viçosa) (já descrita)				
...uvial	(Nova Viçosa) — Caravelas — (já descrita)				
...rea	Caravelas — Salvador (ver Caravelas)				
— *Capital Federal* (1 via)					
...ista:					
...1ª etapa	Mucuri — Caravelas — (já descrita)				
...2ª etapa	Caravelas — Capital Federal — (ver Caravelas)				
...DO NOVO					
— *...principais ...idos:*					
... (2 vias)					
...odoviária	Mundo Novo — Barra	0,20	5 km	Auto ou cam.	20,00
...minal	Mundo Novo — Barra	1,00	6 km	Cavalo	20,00
...EIRO (2 vias)					
...oviária	Mundo Novo — Cobé — Alto Bonito — Umbuzeiro	1,50	30 km	Auto ou cam.	Ajuste
...minal	Mundo Novo — Umbuzeiro ..	5,00	33 km	Cavalo	30,00
— *...sedes distri...*					
...ONITO (2 vias)					
...oviária	Mundo Novo — Cobé — Alto Bonito	1,00	18 km	Auto ou cam.	Ajuste
... .	Mundo Novo — Alto Bonito .	3,00	18 km	Cavalo	30,00

Localidades extremas numero e espécie de via	Itinerários	Tempo (hora)	Distância (km ou mi)	Meio de transporte	Preço
1—FRANÇA (3 vias)					
1.ª) mista:					
a) rodoviária	Mundo Novo — Barra	0,20	5 km	Automóvel	Ajuste
b) ferroviária	Barra — Piritiba — França.	1,10	37 km	Trêm (VFFLB)	...
2.ª) rodoviária	Mundo Novo — Piritiba — França	2,50	42 km	Automóvel	Ajuste
3.ª) vicinal	Mundo Novo — França	6,00	42 km	Cavalo	Ajuste
2—IBIAPORÃ (2 vias)					
1.ª) rodoviária	Mundo Novo — Barra — Engenho — Água Branca — Ibiaporã	4,00	60 km	Auto ou cam.	Ajuste
2.ª) vicinal	Mundo Novo — Ibiaporã ..	10,00	60 km	Cavalo	50,00
3—INDAÍ (2 vias)					
1.ª) rodoviária	Mundo Novo — Indaí	2,00	30 km	Auto ou cam.	Ajuste
2.ª) vicinal	Mundo Novo — Indaí	5,00	30 km	Cavalo	30 00
4—LARGO (2 vias)					
1.ª) rodoviária	Mundo Novo — Piritiba — Andaraí — Largo	3,00	48 km	Automóvel	Ajuste
2.ª) vicinal	Mundo Novo — Largo	8,00	48 km	Cavalo	Ajuste
5—PIRITIBA (3 vias)					
1.ª) mista:					
a) rodoviária	Mundo Novo — Barra (já descrita)				
b) ferroviária	Barra — Piritiba	0,40	17 km	Trem (VFFLB)	6,00
2.ª) rodoviária	Mundo Novo — Piritiba	1,00	23 km	Auto ou cam.	Ajuste
3.ª) vicinal	Mundo Novo — Piritiba	3,00	18 km	Cavalo	30,00
7—TAPIRAMUTÁ (2 vias)					
1.ª) rodoviária	Mundo Novo — Barra — Tapiramutá	2,00	51 km	Auto ou cam.	Ajuste
2.ª) vicinal	Mundo Novo — Tapiramutá	8,00	48 km	Cavalo	50,00
C — *As sedes municipais limítrofes:*					
1—BAIXA GRANDE (2 vias)					
1.ª) rodoviária	Mundo Novo — (Cangerana) —Baixa Grande	2,00	45 km	Auto ou cam.	Ajuste
2.ª) vicinal	Mundo Novo — Baixa Grande	8,00	48 km	Cavalo	60,00
2—MACAJUBA (3 vias)					
1.ª) rodoviária	Mundo Novo — (Indaí) — Ruy Barbosa — Macajuba.	3,00	90 km	Auto ou cam.	Ajuste
2.ª) rodoviária	Mundo Novo — Baixa Grande — (Nova Cruz) — Macajuba	3 00	93 km	Auto ou cam.	Ajuste
3.ª) vicinal	Mundo Novo — Macajuba ..	7,00	42 km	Cavalo	Ajuste
3—MAIRI (2 vias)					
1.ª) rodoviária	Mundo Novo — Mairi	3,00	48 km	Auto ou cam.	Ajuste
2.ª) vicinal	Mundo Novo — Mairi	8,30	52 km	Cavalo	Ajuste

Espécie de vias	Itinerários	Tempo (hora)	Distância (km ou mi)	Meio de transporte	Preço (Cr$)
MIGUEL CALMON (3 vias)					
Mista:					
rodoviária	Mundo Novo — (Barra) (já descrita)				
ferroviária . . .	(Barra) — (Piritiba) - França) — Miguel Calmon	2,30	57 km	Trem (VFFLB)	20,00 — 1[illegible]
rodoviária . . .	Mundo Novo — (Piritiba) — (França) — Miguel Calmon	2,30	74 km	Automóvel	Ajuste
vicinal	Mundo Novo — Miguel Calmon	10,00	60 km	Cavalo	Ajuste
MORRO DO CHAPÉU (2 vias)					
rodoviária . . .	Mundo Novo — (Gameleira) — Morro do Chapéu	5,00	108 km	Auto ou cam.	Ajuste
vicinal	Mundo Novo — Morro do Chapéu	24,00	144 km	Cavalo	Ajuste
RUY BARBOSA (4 vias)					
mista:					
rodoviária . . .	Mundo Novo — (Barra) (já descrita)				
ferroviária . .	(Barra) — (Flores)	2,50	60 km	Trem (VFFLB)	11,80
rodoviária . . .	(Flores) — Ruy Barbosa	0,10	3 km	Auto ou cam.	Ajuste
rodoviária . . .	Mundo Novo — Baixa Grande — Macajuba — Ruy Barbosa	3,00	60 km	Automóvel	Ajuste
rodoviária . . .	Mundo Novo — (Indaí) — Ruy Barbosa	4,00	78 km	Automóvel	Ajuste
vicinal	Mundo Novo — Ruy Barbosa	10,00	60 km	Cavalo	Ajuste
UTINGA (2 vias)					
rodoviária . . .	Mundo Novo — (Tapiramutá) — (Volta Grande) — (Duas Barras) — Utinga	5,00	96 km	Caminhão	Ajuste
vicinal	Mundo Novo — Utinga . .	14,00	96 km	Cavalo	Ajuste
— *A Salvador* (4 vias)					
mista:					
rodoviária . . .	Mundo Novo — (Barra) (já descrita)				
ferroviária . . .	(Barra) — Miguel Calmon — Jacobina — Saúde — Senhor do Bonfim — Queimadas — Santaluz — Serrinha — Alagoinhas — Catu — Pojuca — Mata de São João — Camaçari — Salvador	26,00	647 km	Trem (VFFLB)	164,00 — 17[illegible]
mista:					
rodoviária . . .	Mundo Novo — Baixa Grande — Ipirá — Feira de Santana	5,00	198 km	Automóvel	Ajuste
rodoviária . . .	Feira de Santana — Salvador (ver Feira de Santana)				

Localidades extremas e espécie de vias	Itinerários	Tempo (hora)	Distância (km. ou mi)	Meio de transporte	Preço (Cr$)
2.º) mista:					
a) rodoviária	Mundo Novo — (Barra) (já descrita)				
b) ferroviária	(Barra) — Ruy Barbosa — Itaberaba — Castro Alves — Cruz das Almas — São Félix — Cachoeira — Conceição da Feira — Santo Amaro — Salvador	19,00	435 km	Trem (VFFLB)	97,50
3.º) rodoviária	Mundo Novo — Baixa Grande — Ipirá — Feira de Santana — São Sebastião do Passé — Camaçari — Salvador	10,00	338 km	Automóvel	Ajuste
C — A Capital Federal (3 vias)					
1.º) mista:					
a) rodoviária	Mundo Novo — (Barra) (já descrita)				
b) ferroviária:					
a) 1.ª etapa	(Barra) — Macajuba — Itaberaba — (Iaçu)	...	131 km	Trem (VFFLB)	...
b) 2.ª etapa	(Iaçu) — Brumado — Caculé — Urandi — Espinosa — Monte Azul	20,10	576 km	Trem (VFFLB)	153,00 —
c) 3.ª etapa	Monte Azul — Janaúba — Montes Claros — Bocaiuva — Buenópolis — Corinto — Curvelo — Sete Lagoas — Belo Horizonte — Barbacena — Santos Dumont — Juiz de Fora — Tres Rios — Paraíba do Sul — Capital Federal	56,00	1 355 km	Trem (EFCB)	554,00 —
2.º) mista:					
a) 1.ª etapa	Mundo Novo — Salvador (já descrita)				
b) 2.ª etapa	Salvador — Capital Federal (ver Salvador)				
1.º) rodoviária	Mundo Novo — Baixa Grande — Ipirá — Feira de Santana — Santo Estêvão — Jequié — Poções — Vitória da Conquista — Medina — Teófilo Otoni — Governador Valadares — Inhapim — Caratinga — Muriaé — Laranjal — Leopoldina — Sapucaia — Petrópolis — Capital Federal	70,00	1 772 km	Automóvel	Ajuste
MURITIBA					
1 — Aos principais povoados:					
1 — ALDEIA (1 via)					
1.º) rodoviária	Muritiba — Cabeças — Aldeia	0,40	11 km	Automóvel	Ajuste

[illegible] de vias	Itinerários	Tempo (hora)	Distância (km. ou mi)	Meio de transporte	Preço (Cr$)
ANEIRAS (2 vias)					
mista:					
rodoviária . . .	Muritiba — Cabeças — Aldeia (já descrita)				
vicinal	Aldeia — Bananeiras	0,20	2 km	Cavalo	12,00
vicinal	Muritiba — Bananeiras	2,00	12 km	Cavalo	30,00
ORTÃO (2 vias)					
rodoviária . . .	Muritiba — Portão	0,15	4 km	Automóvel	Ajuste
vicinal	Muritiba — Portão	0,40	4 km	Cavalo	25,00
UIXABEIRA (1 via)					
rodoviária . . .	Muritiba — Cabeças — Cocão — Encruzo — Quixabeira . .	1,10	21 km	Automóvel	Ajuste
TIRO (2 vias)					
rodoviária . . .	Muritiba — Retiro	0,30	8 km	Automóvel	Ajuste
vicinal	Muritiba — Retiro	0,30	3 km	Cavalo	25,00
MBORA (2 vias)					
rodoviária . . .	Muritiba — Cabeças — Mão Divina — Encruzo — Quixabeira — Cabeceiras do Paraguaçu — Timbora . . .	1,40	48 km	Automóvel	Ajuste
vicinal	Muritiba — Cabeças — Itaporã — Timbora	8,00	48 km	Cavalo	80,00
— *As sedes distritais*:					
BEÇAS (2 vias)					
rodoviária . . .	Muritiba — Cabeças	0,20	6 km	Automóvel	[illegible]
vicinal	Muritiba — Portão — Cabeças	1,00	5 km	Cavalo	30,00
BECEIRAS DO RAGUAÇU (1 via)					
rodoviária . . .	Muritiba — Cabeças — Mão Divina — Encruzo — Quixabeira — Cabeceiras do Paraguaçu	1,00	30 km	Automóvel	Ajuste
OLANDIA (2 vias)					
rodoviária . . .	Muritiba — Cabeças — Geolândia	0,50	18 km	Automóvel	Ajuste
vicinal	Muritiba — Cabeças — Geolândia	2,30	15 km	Cavalo	45,00
APORA (2 vias)					
mista:					
ferroviária . . .	Muritiba — Manoel Vitorino.	0,40	21 km	Trem (VFFLB)	7,00 — 5,00
vicinal	Manoel Vitorino — Itaporã . .	0,20	2 km	Cavalo	3,00
rodoviária . . .	Muritiba — Cabeças — Cocão — Itaporã	1,05	27 km	Automóvel	Ajuste

extremos Número e espécie de vias	Itinerários	Tempo (hora)	Distância (km. ou mi)	Meio de transporte	Preço (Cr$)
C — *Às sedes municipais limítrofes:*					
1 — CACHOEIRA (3 vias)					
1.ª) ferroviária . . .	Muritiba — São Félix — Cachoeira	0,30	7 km	Trem (VFFLB)	7,00 —
2.ª) rodoviária . . .	Muritiba — São Félix — Cachoeira	0,15	6 km	Ônibus	5,00
3.ª) vicinal	Muritiba — São Félix — Cachoeira	1,00	6 km	Cavalo	Ajuste
4 — CASTRO ALVES (2 vias)					
1.ª) ferroviária . . .	Muritiba — (Pombal) — (Manoel Vitorino) — (Petim) — (Jenipapo) — (Candeal) — Castro Alves.	2,45	62 km	Trem (VFFLB)	22,00 —
2.ª) rodoviária . . .	Muritiba — (Cabeças) — (Cocão) — Cruz das Almas — (Embira) — Sapeaçu — (Petim) — (Jenipapo) — (Candeal) — Castro Alves	2,00	66 km	Automóvel	Ajuste
5 — CONCEIÇÃO DA FEIRA (4 vias)					
1.ª) ferroviária . . .	Muritiba — São Félix — Cachoeira — (Belém da Cachoeira) — Conceição da Feira	1,30	23 km	Trem (VFFLB)	8,00 —
2.ª) mista:					
a) rodoviária . . .	Muritiba — São Félix — Cachoeira — (já descrita)				
b) ferroviária . . .	Cachoeira — (Belém da Cachoeira) —Conceição da Feira	0,50	16 km	Trem (VFFLB)	6,00 —
3.ª) rodoviária . . .	Muritiba — São Félix — Cachoeira — (Belém da Cachoeira) — Conceição da Feira	0,50	23 km	Automóvel	Ajuste
4.ª) vicinal	Muritiba — São Felix — Cachoeira — Conceição da Feira	3,00	20 km	Cavalo	Ajuste
6 — CRUZ DAS ALMAS (3 vias)					
1.ª) ferroviária . . .	Muritiba — Cruz das Almas .	0,35	15 km	Trem (VFFLB)	5,00 —
2.ª) rodoviária . . .	Muritiba — (Cabeças) — (Cocão) — Cruz das Almas	0,50	21 km	Ônibus (auto, ajuste)	20,00
3.ª) vicinal	Muritiba — Cruz das Almas .	2,30	15 km	Cavalo	Ajuste
7 — SANTO ESTÊVÃO (2 vias)					
1.ª) rodoviária . . .	Muritiba — (Cabeças) — (Cocão) — (Encruzo) — (Quixabeira) — (Cabeceiras do Paraguaçu) — (Tapera) — Santo Estêvão ..	2,00	42 km	Automóvel	Ajuste
2.ª) vicinal	Muritiba — Santo Estêvão ..	8,00	48 km	Cavalo	Ajuste

extremas e *espécie de vias*	*Itinerários*	*Tempo (hora)*	*Distância (km. ou mi.)*	*Meio de transporte*	*Preço (Cr$)*
FÉLIX (3 vias)					
ferroviária . . .	Muritiba — São Félix	0,20	5 km	Trem (VFFLB)	4,00 — 3,00
rodoviária . . .	Muritiba — São Félix	0,10	5 km	Ônibus	3,00
vicinal	Muritiba — São Félix	1,00	5 km	Cavalo	15,00
O GONÇALO DOS POS (2 vias)					
ferroviária . . .	Muritiba — São Félix — Cachoeira — Conceição da Feira — São Gonçalo dos Campos	1,40	33 km	Trem (VFFLB)	12,00 — 8,00
rodoviária . . .	Muritiba — São Félix — Cachoeira — (Belém da Cachoeira) — Conceição da Feira — São Gonçalo dos Campos	1,00	35 km	Automóvel	Ajuste
— *A Salvador* (3 vias)					
ferroviária . . .	Muritiba — São Félix — Cachoeira — Conceição da Feira — Santo Amaro — Salvador	7,40	144 km	Trem (VFFLB)	49,00 —
mista:					
rodoviária . . .	Muritiba — São Félix — Cachoeira (já descrita)				
fluvial	Cachoeira — Salvador — (ver Cachoeira)				
rodoviária . . .	Muritiba — São Félix — Cachoeira — Conceição da Feira — São Gonçalo dos Campos — São Sebastião do Passé — Camaçari — Salvador	5,00	175 km	ônibus (auto, ajuste)	125,00
— *Capital Federal* (3 vias)					
ferroviária:					
1.ª etapa	Muritiba — Cruz das Almas — Castro Alves — Santa Terezinha — Brumado — Caculé — Urandi — Espinosa — Monte Azul	...	733 km	Trem (VFFLB)	175,00 —
2.ª etapa	Monte Azul — Janaúba — Montes Claros — Bocaiúva — Buenópolis — Corinto — Curvelo — Sete Lagoas — Belo Horizonte — Barbacena — Santos Dumont — Juiz de Fora — Tres Rios — Paraíba do Sul — Capital Federal	56,00	1 355 km	Trem (EFCB)	554,00 —
mista:					
1.ª etapa	Muritiba — Salvador (já descrita)				
2.ª etapa	Salvador — Capital Federal (ver Salvador)				

Localidades extremas e espécie de vias	Itinerários	Tempo (hora)	Distância (km. ou mi)	Meio de transporte	Tarifa (Cr$)
1.º) rodoviária . . .	Muritiba — Cruz das Almas — Castro Alves — Jequié — Poções — Vitória da Conquista — Medina — Teófilo Otoni — Governador Valadares — Inhapim — Caratinga — Muriaé — Laranjal — Leopoldina — Sapucaia — Petrópolis — Capital Federal	64,00	1 581 km	Automóvel	Ajuste
MUTUIPE					
1 — *Aos principais povoados:*					
— BAIXA ALEGRE (1 via)					
1.º) vicinal	Mutuípe — Baixa Alegre	1,00	7 km	Cavalo	Ajuste
— FOJO (1 via)					
1.º) vicinal	Mutuípe — Fojo	3,00	15 km	Cavalo	Ajuste
— TABOLEIRO (1 via)					
1.º) vicinal	Mutuípe — Taboleiro	0,30	3 km	Cavalo	Ajuste
2 — *Às sedes distritais:*					
(Não apenas o distrito sede)					
3 — *Às sedes municipais limítrofes:*					
— JIQUIRIÇÁ (2 vias)					
1.º) ferroviária . . .	Mutuípe — (Jaguaritu) — Jiquiriçá	0,22	11 km	Trem (EFN)	5,00 —
2.º) vicinal	Mutuípe — Jiquiriçá	2,00	14 km	Cavalo	Ajuste
— LAJE (2 vias)					
1.º) ferroviária . . .	Mutuípe — Laje	0,32	17 km	Trem (EFN)	6,00 —
2.º) vicinal	Mutuípe — Laje	3,00	19 km	Cavalo	Ajuste
— TAPEROÁ (2 vias)					
1.º) mista:					
a) ferroviária . . .	Mutuípe — Laje — (Engenheiro Pontes) — São Miguel das Matas — (José Marcelino) — (Varzêdo) — (Santana) — Santo Antônio de Jesus	3,30	73 km	Trem (EFN)	26,00 —
b) rodoviária . . .	Santo Antônio de Jesus — (Guerém) — Valença . ..	2,40	73 km	ônibus	60,00
c) fluvial	Valença — Taperoá	2,00	12 mi	Lancha a mot.	Ajuste
2.º) vicinal	Mutuípe — Taperoá	20,00	108 km	Cavalo	Ajuste

extremas e espécie de *vias*	*Itinerários*	*Tempo* (*hora*)	*Distância* (*km.* ou *mi*)	*Meio de transporte*	*Preço* (Cr$)
...ÇA (2 vias)					
mista:					
ferroviária . . .	Mutuípe — Laje — (Engenheiro Pontes) — São Miguel das Matas — (José Marcelino) — (Varzêdo) — (Santana) — Santo Antônio de Jesus	3,30	73 km	Trem (EFN)	26,00 —
rodoviária . . .	Santo Antônio de Jesus — (Guerém) — Valença	2,40	73 km	ônibus	60,00
vicinal	Mutuípe — Valença	14,00	84 km	Cavalo	Ajuste
— *A Salvador* (2 vias)					
mista:					
ferroviária . . .	Mutuípe — Laje — São Miguel das Matas — Santo Antônio de Jesus — Nazaré — (São Roque do Paraguaçu)	6,00	138 km	Trem (EFN)	47,00 —
marítima	(São Roque do Paraguaçu) — Salvador	3,00	24 mi	Vapor (NB)	21,00 —
mista:					
ferroviária . . .	Mutuípe — Laje — São Miguel das Matas — Santo Antônio de Jesus	3,30	73 km	Trem (EFN)	26,00 —
rodoviária . . .	Santo Antônio de Jesus — Conceição do Almeida — Sapeaçu — Cruz das Almas — Muritiba — São Félix — Cachoeira — Conceição da Feira — São Gonçalo dos Campos — São Sebastião do Passé — Camaçari — Salvador	7,00	246 km	ônibus (auto, ajuste)	170,00
— *A Capital Federal* (2 vias)					
...sta:					
1.ª etapa	Mutuípe — Salvador (já descrita)				
2.ª etapa	Salvador — Capital Federal (ver Salvador)				
...sta:					
ferroviária . . .	Mutuípe — Jiquiriçá — Ubaíra — Santa Inês — Itaquara — Jaguaquara — Jequié	5,30	153 km	Trem (EFN)	52,00 —
rodoviária . . .	Jequié — Capital Federal (ver Jequié)				
— *Aos principais* ...:					
...O (3 vias)					
ferroviária . . .	Nazaré — Cabôto	0,30	15 km	Trem (EFN)	6,00 —
.....	Nazaré — Cabôto	4,00	...	Canoa	60,00
.....	Nazaré — Cabôto	2,50	18 km	Cavalo	30,00

Localidades extremas e espécie de vias	Itinerários	Tempo (hora)	Distância (km. ou mi)	Preço (Cr$)	Meio de transporte
4 — SOFIA (2 vias)					
1.ª) mista:					
a) fluvial	Nazaré — Trapiche	3,00	...	Canoa	75,00
b) vicinal	Trapiche — Sofia	1,00	6 km	Cavalo	30,00
2.ª) vicinal	Nazaré — Sofia	3,30	24 km	Cavalo	30,00
5 — TAITINGA (3 vias)					
1.ª) ferroviária . . .	Nazaré — Onha — Muniz Ferreira — Taitinga	0,38	17 km	Trem (EFN)	6 00 —
2.ª) rodoviária . . .	Nazaré — Onha — Muniz Ferreira — Taitinga	0,60	18 km	Automóvel	350,00
3.ª) vicinal	Nazaré — Onha — Muniz Ferreira — Taitinga	2,50	18 km	Cavalo	30,00
B — *Às sedes distritais*:					
1 — MUNIZ FERREIRA (3 vias)					
1.ª) ferroviária . . .	Nazaré — Onha — Muniz Ferreira	0,20	13 km	Trem (EFN)	5,00 —
2.ª) rodoviária . . .	Nazaré — Onha — Muniz Ferreira	0,40	13 km	Automóvel	250,00
3.ª) vicinal	Nazaré — Onha — Muniz Ferreira	2,20	13 km	Cavalo	30,00
2 — ONHA (3 vias)					
1.ª) ferroviária . . .	Nazaré — Onha	0,17	8 km	Trem (EFN)	3,00 —
2.ª) rodoviária . . .	Nazaré — Onha	0,20	8 km	Automóvel	150,00
3.ª) vicinal	Nazaré — Onha	1,30	8 km	Cavalo	30,00
C — *Às sedes municipais limítrofes*:					
1 — ARATUÍPE (3 vias)					
1.ª) fluvial	Nazaré — Aratuípe	6,00	20 mi	Canoa	80,00
2.ª) rodoviária . . .	Nazaré — Aratuípe	0,20	6 km	Automóvel	Ajuste
3.ª) vicinal	Nazaré — Aratuípe	1,00	6 km	Cavalo	30,00
2 — JAGUARIPE (2 vias)					
1.ª) fluvial	Nazaré — Jaguaripe	4,00	15 mi	Canoa	Ajuste
2.ª) vicinal	Nazaré — Jaguaripe	5,00	30 km	Cavalo	40,00
3 — MAROGOGIPE (4 vias)					
1.ª) mista:					
a) ferroviária . . .	Nazaré — (São Roque do Paraguaçu)	1,00	31 km	Trem (EFN)	11,00 —
b) marítima	(São Roque do Paraguaçu) — Maragogipe	1,00	8 mi	Vapor (NB)	8,30
2.ª) mista:					
a) ferroviária . . .	Nazaré — (São Roque do Paraguaçu)	1,00	31 km	Trem (EFN)	11,00 —
b) vicinal	(São Roque do Paraguaçu) — Maragogipe	5,00	30 km	Cavalo	...

...das extremas e espécie de vias	Itinerários	Tempo (hora)	Distância (km. ou mi)	Meio de transporte	Pre... (Cr$)
rodoviária . . .	Nazaré — (Onha) — (Muniz Ferreira) — Santo Antônio de Jesus— (Fazenda) — (Comércio) — (Mirante) — Conceição do Almeida — (Mombaça) — São Filipe — (Sobradinho) — (Cangalheiro) — (Guapira) — (Santo Antônio de Aldeia) — (Imbaíbas) — Maragogipe	5,00	116 km	Automóvel	Ajuste
vicinal	Nazaré — Maragogipe	8,00	48 km	Cavalo	Ajuste
...O ANTÔNIO DE ...S (3 vias)					
ferroviária . . .	Nazaré — (Onha) — (Muniz Ferreira) — (Taitinga) — Santo Antônio de Jesus ..	1,10	34 km	Trem (EFN)	12,00 — 9,00
rodoviária . . .	Nazaré — (Onha) — (Muniz Ferreira) — (Taitinga) — Santo Antônio de Jesus ..	1,30	34 km	Auto ou cam.	Ajuste
vicinal	Nazaré — Santo Antônio de Jesus	5,00	32 km	Cavalo	Ajuste
... FILIPE (2 vias)					
rodoviária . . .	Nazaré — (Onha) — (Muniz Ferreira) — Santo Antônio de Jesus — (Fazenda) — (Comércio) — (Mirante) — Conceição do Almeida — (Mombaça) — São Filipe .	3,00	80 km	Automóvel	Ajuste
vicinal	Nazaré — São Filipe	6,00	36 km	Cavalo	50,00
... *A Salvador* (2 vias)					
...ista:					
...erroviária . . .	Nazaré — (São Roque do Paraguaçu)	1,00	31 km	Trem (EFN)	11,00 — 8,00
...arítima	(São Roque do Paraguaçu) — Salvador	3,00	24 mi	Vapor (NB)	21,00 — 14,0[illegible]
...odoviária . . .	Nazaré — Santo Antônio de Jesus — Conceição do Almeida — Sapeaçu — Cruz das Almas — Muritiba — São Félix — Cachoeira — Conceição da Feira — São Gonçalo dos Campos — São Sebastião do Passé — Camaçari — Salvador	8,00	280 km	Automóvel	Ajuste
... *Capital Federal* (3 vias)					
...sta:					
1.ª etapa	Nazaré — Salvador (já descrita)				
...ª etapa	Salvador — Capital Federal (ver Salvador)				
...sta:					
...rroviária . . .	Nazaré — Santo Antônio de Jesus — São Miguel das Matas — Laje — Mutuípe — Jiquiriçá — Ubaíra — Santa Inês — Itaquara — Jaguaquara — Jequié	9,00	260 km	Trem (EFN)	84,00 — 60,00

Localidades extremas *Número e espécie de vias*	*Itinerários*	*Tempo* *(hora)*	*Distância (km ou mi)*	*Meio de transporte*	*Preço* *(Cr$)*
b) rodoviária . . .	Jequié — Capital Federal (vel Jequié)				
3.ª) rodoviária . . .	Nazaré — Santo Antônio de Jesus — Conceição do Almeida — Castro Alves — Jequié — Poções — Vitória da Conquista — Medina — Teófilo Otoni — Governador Valadares — Inhapim — Caratinga — Muriaé — Laranjal — Leopoldina — Sapucaia — Petrópolis — Capital Federal	64,00	1 620 km	Automóvel	Ajuste
NILO PEÇANHA					
A — Aos principais povoados: -					
1—BARRA DOS CARVALHOS (2 vias)					
1.ª) marítima	Nilo Peçanha — Barra dos Carvalhos	6,00	18 mi	Canoa	90,00
2.ª) vicinal	Nilo Peçanha — Barra dos Carvalhos	4,30	27 km	Cavalo	60,00
2—ITIÚCA (2 vias)					
1.ª) marítima	Nilo Peçanha — Itiúca	2,40	8 mi	Canoa	50,00
2.ª) vicinal	Nilo Peçanha — Itiúca	3,00	18 km	Cavalo	60,00
3—JATIMANA (2 vias)					
1.ª) marítima	Nilo Peçanha — Jatimana .	10,00	36 mi	Barco ou can.	Ajuste
2.ª) vicinal	Nilo Peçanha — Jatimana .	3,30	21 km	Cavalo	60,00
4—RIO DE ALMAS (1 via)					
1.ª) vicinal	Nilo Peçanha — Rio de Almas	14,00	84 km	Cavalo	120,00
5—SÃO FRANCISCO (2 vias)					
1.ª) marítima	Nilo Peçanha — São Francisco	4,50	15 mi	Canoa	90,00
2.ª) vicinal	Nilo Peçanha — São Francisco	4,00	24 km	Cavalo	60,00
B — As sedes distritais:					
1—INDAIÁ (1 via)					
1.ª) vicinal	Nilo Peçanha — Indaiá	18,00	108 km	Cavalo	120,00
C — As sedes municipais limítrofes:					
1—CAIRU (1 via)					
1.ª) marítima	Nilo Peçanha — Cairu	2,00	16 mi	Lancha a mot.	Ajuste

extremas / *espécie de vias*	*Itinerários*	*Tempo* (*hora*)	*Distância* (*km. ou mi.*)	*Meio de transporte*	*Preço* (Cr$)
(2 vias)					
ista:					
vicinal	Nilo Peçanha — Ituberá	3,00	18 km	Cavalo	Ajuste
rodoviária . . .	Ituberá — (Capela) — (Gandu) — (Algodão) — (Ibirataia) — Ipiaú	7,00	126 km	Automóvel	Ajuste
vicinal	Nilo Peçanha — Ipiaú	28,00	168 km	Cavalo	Ajuste
ARA (1 via)					
vicinal	Nilo Peçanha — Itaquara .	32,00	192 km	Cavalo	Ajuste
ERA (2 vias)					
marítima	Nilo Peçanha — Ituberá	8,00	24 mi	Barco	Ajuste
vicinal	Nilo Peçanha — Ituberá	3,00	18 km	Cavalo	Ajuste
AQUARA (1 via)					
vicinal	Nilo Peçanha — Jaguaquara	35,00	210 km	Cavalo	Ajuste
É (2 vias)					
ista:					
vicinal	Nilo Peçanha — Ituberá (já descrita)				
rodoviária . . .	Ituberá — (Capela) — (Gandu) — (Algodão) — (Ibirataia) — Ipiaú — (Jitauna) — (Barra Avenida) — (Itajuru) — (Volta do Rio) — (Cachoeirinha) — Jequié .	7,00	198 km	Automóvel	Ajuste
vicinal	Nilo Peçanha — Jequié	34,00	204 km	Cavalo	Ajuste
INÊS (1 via)					
vicinal	Nilo Peçanha — Santa Inês	36,00	220 km	Cavalo	Ajuste
OA (3 vias)					
marítima	Nilo Peçanha — Taperoá ..	2,00	12 mi	Canoa	50,00
rodoviária . . .	Nilo Peçanha — Taperoá ..	0,15	7 km	Auto ou cam.	Ajuste
vicinal	Nilo Peçanha — Taperoá ..	1,00	7 km	Cavalo	50,00
(1 via)					
vicinal	Nilo Peçanha — Ubaíra .. .	40,00	240 km	Cavalo	Ajuste
Salvador (2 vias)					
aérea	Nilo Peçanha — Salvador ..	1,00	100 km	Avião	500,00
marítima . . .	Nilo Peçanha — Salvador ..	36,00	90 mi	Barco à vela	Ajuste
Capital Federal (1 via)					
ista:					
1ª etapa	Nilo Peçanha — Salvador (já descrita)				
2ª etapa	Salvador — Capital Federal (ver Salvador)				

Localidades extremas Centro e espécie de vias	Itinerários	Tempo (hora)	Distância (km. ou mi)	Meio de transporte	Preço (Cr$)
NOVA SOURE					
A — *Aos principais povoados:*					
1 — MONTE ALTO (2 vias)					
1.ª) mista:					
a) rodoviária . . .	Nova Soure — Raso	0,28	29 km	Caminhão	Ajuste
b) vicinal	Raso — Monte Alto	0,30	3 km	Cavalo	Ajuste
2.ª) vicinal	Nova Soure — Monte Alto .	4,00	30 km	Cavalo	Ajuste
2 — PAIAIÁ (2 vias)					
a) rodoviária . . .	Nova Soure — Paiaiá	0,15	13 km	Auto ou cam.	10,00
b) vicinal	Nova Soure — Paiaiá	2,00	13 km	Cavalo	Ajuste
3 — RASO (2 vias)					
1.ª) rodoviária . . .	Nova Soure — Raso	0,28	29 km	Auto ou cam.	Ajuste
2.ª) vicinal	Nova Soure — Raso	4,00	29 km	Cavalo	Ajuste
B — *As sedes distritais:*					
(Tem apenas o distrito sede)					
C — *As sedes municipais limítrofes:*					
1 — CIPÓ (2 vias)					
1.ª) rodoviária . . .	Nova Soure — Cipó	0,20	16 km	ônibus	10,00
2.ª) vicinal	Nova Soure — Cipó	0,30	17 km	Cavalo	Ajuste
2 — INHAMBUPE (2 vias)					
1.ª) rodoviária . . .	Nova Soure — (Paiaiá) — (Olindina) — Inhambupe .	3,00	75 km	ônibus	70,00
2.ª) vicinal	Nova Soure — Inhambupe ..	12,00	74 km	Cavalo	Ajuste
3 — ITAPICURU (2 vias)					
1.ª) rodoviária . . .	Nova Soure — (Paiaiá) — (Olindina) — Itapicuru ..	1,30	36 km	ônibus	40,00
2.ª) vicinal	Nova Soure — Itapicuru	4,30	28 km	Cavalo	Ajuste
4 — TUCANO (3 vias					
1.ª) rodoviária . . .	Nova Soure — Cipó — Ribeira do Pombal — Tucano ..	3,00	78 km	Cam. (auto, ajuste)	40,00
2.ª) rodoviária . . .	Nova Soure — (Araci) — Tucano	4,40	114 km	Caminhão	Ajuste
3.ª) vicinal	Nova Soure — Tucano	9,00	60 km	Cavalo	Ajuste
D — *A Salvador* (2 vias)					
1.ª) mista:					
a) rodoviária . . .	Nova Soure — Inhambupe — Alagoinhas	4,00	118 km	ônibus	80,00

Extremas e espécie de vias	*Itinerários*	*Tempo (hora)*	*Distância (km ou mi)*	*Meio de transporte*	(Cr$) *Preço*
ferroviária . . .	Alagoinhas — Salvador (ver Alagoinhas)				
rodoviária . . .	Nova Soure — Inhambupe — Alagoinhas — Catu — Pojuca — Mata de São João — Camaçari — Salvador .	7,30	252 km.	ônibus (auto, ajuste)	160,00
À Capital Federal (2 vias)					
mista:					
1.ª etapa	Nova Soure — Salvador (já descrita)				
2.ª etapa	Salvador — Capital Federal (ver Salvador)				
rodoviária . . .	Nova Soure — Inhambupe — Alagoinhas — Catu — São Sebastião do Passé — Feira de Santana — Santo Estêvão — Jequié — Poções — Vitória da Conquista — Medina — Teófilo Otoni — Governador Valadares — Inhapim — Caratinga — Muriaé — Laranjal — Leopoldina — Sapucaia — Petrópolis — Capital Federal	72,00	1 802 km	Automóvel	Ajuste
EIRA DOS BREOS					
— *os principais povoados:*					
SPERANÇA (1 via)					
mista:					
rodoviária . . .	Oliveira dos Brejinhos — Retiro	1,00	19 km	Automóvel	Ajuste
inal	Retiro — Boa Esperança ...	1,00	6 km	Cavalo	20,00
ITO (1 via)					
inal	Oliveira dos Brejinhos — Bonito	9,00	54 km	Cavalo	80,00
HO DA SERGRA (2 vias)					
rodoviária . . .	Oliveira dos Brejinhos — Brejinho da Serra Negra	3,00	42 km	Auto ou cam.	Ajuste
inal	Oliveira dos Brejinhos — Brejinho da Serra Negra	7,00	42 km	Cavalo	70,00
RAVA DO VERMELHO (2 vias)					
rodoviária . . .	Oliveira dos Brejinhos — Canabrava do Barro Vermelho	3,30	55 km	Auto ou cam.	Ajuste
inal	Oliveira dos Brejinhos — Canabrava do Barro Vermelho	9,00	55 km	Cavalo	80,00

Localidades extremas — *Número e espécie de vias*	*Itinerários*	*Tempo (hora)*	*Distância (km. ou mi.)*	*Meio de transporte*	*Preço (Cr$)*
—CHAPADA DO ARROZ (2 vias)					
1.ª) rodoviária . . .	Oliveira dos Brejinhos — Chapada do Arroz	1,00	13 km	Auto ou cam.	Ajuste
2.ª) vicinal	Oliveira dos Brejinhos — Chapada do Arroz	2,00	12 km	Cavalo	30,00
—RIACHO FRIO (2 vias)					
1.ª) rodoviária . . .	Oliveira dos Brejinhos — Riacho Frio	1,00	13 km	Auto ou cam.	Ajuste
2.ª) vicinal	Oliveira dos Brejinhos — Riacho Frio	2,00	12 km	Cavalo	30,00
—RIO DO PEIXE (2 vias)					
1.ª) rodoviária . . .	Oliveira dos Brejinhos — Rio do Peixe	5,00	68 km	Auto ou cam.	Ajuste
2.ª) vicinal	Oliveira dos Brejinhos — Rio do Peixe	11,00	66 km	Cavalo	100,00
B — *As sedes distritais:*					
—BOM SOSSÊGO (2 vias)					
1.ª) rodoviária . . .	Oliveira dos Brejinhos — Bom Sossêgo	2,00	36 km	Auto ou cam.	Ajuste
2.ª) vicinal	Oliveira dos Brejinhos — Bom Sossêgo	6,00	35 km	Cavalo	70,00
—IPUÇABA (2 vias)					
1.ª) rodoviária . . .	Oliveira dos Brejinhos — Ipuçaba	2,00	30 km	Auto ou cam.	Ajuste
2.ª) vicinal	Oliveira dos Brejinhos — Ipuçaba	5,00	30 km	Cavalo	60,00
—QUIXABA (2 vias)					
1.ª) rodoviária . . .	Oliveira dos Brejinhos — Ipuçaba — Brejinho da Serra Negra — Quixaba	6,00	90 km	Auto ou cam.	Ajuste
2.ª) vicinal	Oliveira dos Brejinhos — Ipuçaba — Brejinho da Serra Negra — Capim de Raiz — Quixaba	15,00	90 km	Cavalo	150,00
C — *As sedes municipais limítrofes:*					
—BROTAS DE MACAÚBAS (2 vias)					
1.ª) rodoviária . . .	Oliveira dos Brejinhos — (Bom Sossêgo) - (Araci) — Brotas de Macaúbas	5,00	90 km	Auto ou cam.	Ajuste
2.ª) vicinal	Oliveira dos Brejinhos — (Bom Sossêgo) — Brotas de Macaúbas	12,00	72 km	Cavalo	Ajuste
—IBITIARA (2 vias)					
1.ª) rodoviária . . .	Oliveira dos Brejinhos — (Queimada Nova) — (Pau Ferro) — Ibitiara	7,00	120 km	Auto ou cam	Ajuste

Extremas e espécie de vias	Itinerários	Tempo (hora)	Distância (km ou mi)	Meio de transporte	Preço (Cr$)
vicinal	Oliveira dos Brejinhos — Ibitiara	20,00	108 km	Cavalo	Ajuste
BAS (2 vias)					
rodoviária . . .	Oliveira dos Brejinhos — (Chapada do Arroz) — (Bucurituba) — (Boquira) — (Macaúbas)	5,00	108 km	Auto ou cam.	Ajuste
vicinal	Oliveira dos Brejinhos — Macaúbas	16,00	96 km	Cavalo	Ajuste
ATINGA (3 vias)					
mista:					
rodoviária . . .	Oliveira dos Brejinhos — (Ipuçaba) — (Ibotirama) .	3,00	72 km	Auto ou cam.	Ajuste
fluvial	(Ibotirama) — Paratinga ...	11,00	34 mi	Vapor (CIVP, NMSF e VBSF)	45,00 — 21,00
rodoviária . . .	Oliveira dos Brejinhos — (Brejinho da Serra Negra) — (Canabrava) — (Ibotirama) — Paratinga	6,00	144 km	Auto ou cam.	Ajuste
vicinal	Oliveira dos Brejinhos — Paratinga	12,00	72 km	Cavalo	Ajuste
— *A Salvador* (3 vias)					
mista:					
rodoviária . . .	Oliveira dos Brejinhos — (Ibotirama)	3,00	72 km	Auto ou cam.	Ajuste
fluvial	(Ibotirama) — (Morpará) — Barra — Xique-Xique — Pilão Arcado — Remanso — Sento Sé — Casa Nova — Juàzeiro	109,00	326 mi	Vapor (CIVP, NMSF e VBSF)	293,30 — 14
ferroviária . . .	Juàzeiro — Salvador (ver Juàzeiro)				
mista:					
rodoviária . . .	Oliveira dos Brejinhos — Paratinga — Bom Jesus da Lapa	10,00	210 km	Auto ou cam.	Ajuste
érea	Bom Jesus da Lapa — Salvador (ver Bom Jesus da Lapa)				
rodoviária . . .	Oliveira dos Brejinhos — Ibitiara — Seabra — Palmeiras — Lençóis — Itaberaba — Ipirá — Feira de Santana — São Sebastião do Passé — Camaçari — Salvador	30,00	896 km	Auto ou cam.	Ajuste
Capital Federal (3 vias)					
sta:					
rodoviária . . .	Oliveira dos Brejinhos — (Ibotirama)	3,00	72 km	Auto ou cam.	Ajuste

Localidades extremas número e espécie de vias	Itinerários	Tempo (hora)	Distân. cia (km. ou mi.)	Meio de transporte	Preço (Cr$)
b) fluvial	(Ibotirama) — Paratinga — Bom Jesus da Lapa — Carinhanha — Manga — Januária — São Francisco — São Romão — Pirapora ..	115,00	375 mi	Vapor (CIVP, NMSF e VBSF)	300,00
c) ferroviária . . .	Pirapora — Corinto — Curvelo — (Sete Lagoas) — Belo Horizonte — Barbacena — Santos Dumont — Juiz de Fora — Tres Rios — Paraíba do Sul — Capital Federal	30,00	1 006 km	Trem (EFCB)	380,00
3.º) mista:					
a) rodoviária . . .	Oliveira dos Brejinhos — Bom Jesus da Lapa — (já descrita)				
b) aérea	Bom Jesus da Lapa — Capital Federal (ver Bom Jesus da Lapa)				
4.º) rodoviária . . .	Oliveira dos Brejinhos — Macaúbas — Caetité — Brumado — Vitória da Conquista — Medina — Teófilo Otoni — Governador Valadares — Inhapim — Caratinga — Muriaé — Laranjal — Leopoldina — Sapucaia — Petrópolis — Capital Federal	69,00	1 747 km	Automóvel	Ajuste
PALMAS DE MONTE ALTO					
A — *Aos principais povoados:*					
1 — ALTAMIRA (1 via)					
1.º) vicinal	Palmas de Monte Alto — Altamira	0,30	2 km	Cavalo	Ajuste
2 — BARRIGUDA (1 via)					
1.º) vicinal	Palmas de Monte Alto — Barriguda	4,00	24 km	Cavalo	Ajuste
3 — MATO GROSSO (1 via)					
1.º) vicinal	Palmas de Monte Alto — Mato Grosso	11,30	70 km	Cavalo	Ajuste
B — *Às sedes distritais:*					
1 — CAMATEÍ (1 via)					
1.º) vicinal	Palmas de Monte Alto — Camatei	10,00	60 km	Cavalo	Ajuste
2 — MANDIROBA (1 via)					
1.º) vicinal	Palmas de Monte Alto — Mandiroba	7,00	42 km	Cavalo	Ajuste

Extremas e espécie de vias	Itinerários	Tempo (hora)	Distância (km. ou mi.)	Meio de transporte	Preço (Cr$)
I — As sedes municipais limítrofes:					
CARINHANHA (1 via)					
mista:					
rodoviária . . .	Palmas de Monte Alto — (Malhada)	4,00	90 km	Auto ou cam.	Ajuste
fluvial	(Malhada) — Carinhanha ..	1,00	2 mi	Canoa	30,00
GUANAMBI (2 vias)					
rodoviária . . .	Palmas de Monte Alto — (Mutãs) — Guanambi . ..	2,00	54 km	Auto ou cam.	Ajuste
vicinal	Palmas de Monte Alto — Guanambi	7,00	46 km	Cavalo	Ajuste
RIACHO DE SANTANA (2 vias)					
rodoviária . . .	Palmas de Monte Alto — (Mutãs) — Guanambi — (Matina) — Riacho de Santana	8,00	154 km	Auto ou cam.	Ajuste
vicinal	Palmas de Monte Alto — Riacho de Santana	16,00	100 km	Cavalo	Ajuste
URANDI (2 vias)					
rodoviária . . .	Palmas de Monte Alto — (Mutãs) — Guanambi — (Pilões) — (Pindaí) — Urandi	5,00	126 km	Auto ou cam.	Ajuste
vicinal	Palmas de Monte Alto — Urandi	17,00	108 km	Cavalo	Ajuste
II — A Salvador (3 vias)					
aérea	Palmas de Monte Alto — Salvador	3,00	543 km	Avião	Ajuste
mista:					
rodoviária . . .	Palmas de Monte Alto — Guanambi — Caetité — Brumado	8,00	202 km	Auto ou cam.	Ajuste
ferroviária . . .	Brumado — Salvador (ver Brumado)				
rodoviária . . .	Palmas de Monte Alto — Guanambi — Caetité — Brumado — Vitória da Conquista — Poções — Jequié — Santo Estêvão — Feira de Santana — São Sebastião do Passé — Camaçari — Salvador	25,00	877 km	Auto ou cam.	Ajuste
III — A Capital Federal (2 vias)					
mista:					
rodoviária . . .	Palmas de Monte Alto — Guanambi — Urandi (já descrita)				
rodoviária . . .	Urandi — Capital Federal (ver Urandi)				

Localidades extremas e espécie de vias	Itinerários	Tempo (hora)	Distância (km. ou mi.)	Meio de transporte	Preço (Cr$)
1.º) rodoviária	Palmas de Monte Alto — Guanambi — Caetité — Brumado — Vitória da Conquista — Medina — Teófilo Otoni — Governador Valadares — Inhapim — Caratinga — Muriaé — Laranjal — Leopoldina — Sapucaia — Petrópolis — Capital Federal	59,00	1 537 km	Auto ou cam.	Ajuste
PALMEIRAS					
A — *Aos principais povoados:*					
— CARMONA (2 vias)					
1.º) rodoviária . . .	Palmeiras — Carmona . . .	1,00	18 km	Automóvel	Ajuste
2.º) vicinal	Palmeiras — Carmona . . .	1,00	6 km	Cavalo	50,00
— SÃO JOÃO (2 vias)					
1.º) rodoviária . .	Palmeiras — São João	0,30	15 km	Automóvel	Ajuste
2.º) vicinal	Palmeiras — São João	2,00	12 km	Cavalo	50,00
B — *Às sedes distritais:*					
— CAETÉ-AÇU (2 vias)					
1.º) rodoviária . . .	Palmeiras — Rio Grande — Caeté-Açu	2,00	21 km	Automóvel	500,00
2.º) vicinal	Palmeiras — Caeté-Açu	3,30	21 km	Cavalo	50,00
C — *Às sedes municipais limítrofes:*					
— LENÇÓIS (2 vias)					
1.º) rodoviária . . .	Palmeiras — (São João) — Lençóis	4,00	48 km	Automóvel	Ajuste
2.º) vicinal	Palmeiras — Lençóis	6,00	36 km	Cavalo	Ajuste
— MUCUGÊ (2 vias)					
1.º) rodoviária . . .	Palmeiras — (Lavrinha) — (Tijuco) — (Guiné) — Mucugê	5,00	84 km	Auto ou cam.	Ajuste
2.º) vicinal	Palmeiras — Mucugê	14,00	84 km	Cavalo	Ajuste
— SEABRA (2 vias)					
1.º) rodoviária . . .	Palmeiras — (Cochó do Malheiro) — (Encruzilhada) Seabra	2.00	45 km	Automóvel	Ajuste
2.º) vicinal	Palmeiras — Seabra	6,00	35 km	Cavalo	Ajuste
D — *A Salvador* (2 vias)					
1.º) mista:					
a) rodoviária . . .	Palmeiras — Itaberaba	9,00	170 km	Caminhão	150,00
b) ferroviária . . .	Itaberaba — Salvador (ver Itaberaba)				

Itinerários	Tempo (hora)	Distância (km. ou mi)	Meio de transporte	Preço (Cr$)
rodoviária . . .	Palmeiras — Lençóis — Itaberaba — Ipirá — Feira de Santana — São Sebastião do Passe — Camaçari — Salvador	21,00	625 km	Cam. (auto. ajuste)	300,00
Capital Federal (2 vias)					
mista:					
rodoviária . . .	Palmeiras — Itaberaba	9,00	170 km	Caminhão	150,00
ferroviária . . .	Itaberaba — Capital Federal (ver Itaberaba)				
rodoviária . . .	Palmeiras — Lençóis — Andaraí — Maracás — Itiruçu — Jequié — Poções — Vitória da Conquista — Medina — Teófilo Otoni — Governador Valadares — Inhapim — Caratinga — Muriaé — Laranjal — Leopoldina — Sapucaia — Petrópolis — Capital Federal	63,00	1 716 km	Automóvel	Ajuste
PARAMIRIM					
— *Aos principais povoados:*					
ABADIA (1 via)					
vicinal	Paramirim — Abadia	4,00	24 km	Cavalo	Ajuste
ÁGUA (2 vias)					
rodoviária . . .	Paramirim — Água Quente — Barra	1,30	30 km	Caminhão	Ajuste
vicinal	Paramirim — Água Quente — Barra	6,00	30 km	Cavalo	40,00
CACHOEIRA (1 via)					
vicinal	Paramirim — Cachoeira . .	2,30	15 km	Cavalo	Ajuste
CARAÍBAS (2 vias)					
rodoviária . . .	Paramirim — Caraíbas	1,00	30 km	Caminhão	Ajuste
vicinal	Paramirim — Caraíbas	6,00	30 km	Cavalo	40,00
RIO DA CAIXA (1 via)					
vicinal	Paramirim — Rio da Caixa .	8,20	50 km	Cavalo	Ajuste
SANTARÉM (1 via)					
vicinal	Paramirim — Santarém	6,00	30 km	Cavalo	Ajuste
— *Às sedes distritais:*					
ÁGUA QUENTE (2 vias)					
rodoviária . . .	Paramirim — Água Quente .	0,45	18 km	Caminhão	Ajuste
vicinal	Paramirim — Cachoeira — Água Quente	3,00	17 km	Cavalo	20,00

Localidades extremas e espécie de vias	Itinerários	Tempo (hora)	Distância (km ou mi.)	Meio de transporte	Preço (Cr$)
CANABRAVINHA (2 vias)					
1.ª) rodoviária . . .	Paramirim — Canabravinha	0,45	18 km	Caminhão	Ajuste
2.ª) vicinal	Paramirim — Canabravinha	3,00	18 km	Cavalo	20,00
IBIAJARA (2 vias)					
1.ª) rodoviária . . .	Paramirim — Rio do Pires — Ibiajara	3,00	73 km	Caminhão	Ajuste
2.ª) vicinal	Paramirim — Rio do Pires — Ibiajara	12,00	72 km	Cavalo	60,00
RIO DO PIRES (2 vias)					
1.ª) rodoviária . . .	Paramirim — Rio do Pires .	2,30	48 km	Caminhão	Ajuste
2.ª) vicinal	Paramirim — Rio do Pires .	8,00	48 km	Cavalo	40,00
Das sedes municipais limítrofes:					
CAETITÉ (2 vias)					
1.ª) rodoviária . . .	Paramirim — (Tanque Novo) — Caetité	4,50	117 km	Auto ou cam.	Ajuste
2.ª) vicinal	Paramirim — Caetité	18,00	108 km	Cavalo	Ajuste
CARAÍBAS (2 vias)					
1.ª) rodoviária . . .	Paramirim — (Caturama) — (Rio do Pires) — (Ibiajara) — (Remédios) — Ibitiara	6,00	108 km	Auto ou cam.	Ajuste
2.ª) vicinal	Paramirim — Ibitiara	18,00	108 km	Cavalo	Ajuste
LIVRAMENTO DO BRUMADO (2 vias)					
1.ª) rodoviária . . .	Paramirim — (Caraíbas) — (Pau de Colher) — (Itanagé) — (Taboleiro) — (Nado) — Livramento do Brumado	4,00	84 km	Auto ou cam.	Ajuste
2.ª) vicinal	Paramirim — Livramento do Brumado	13,00	78 km	Cavalo	100,00
MACAÚBAS (2 vias)					
1.ª) rodoviária . . .	Paramirim — (Caturama) — (Botuporã) — Macaúbas .	6,00	93 km	Auto ou cam.	Ajuste
2.ª) vicinal	Paramirim — Macaúbas	16,00	96 km	Cavalo	Ajuste
PIATÃ (1 via)					
1.ª) vicinal	Paramirim — Piatã	18,00	108 km	Cavalo	Ajuste
RIO DE CONTAS (2 vias)					
1.ª) rodoviária . . .	Paramirim — (Caraíbas) — (Pau de Colher) — (Itanagé) — (Taboleiro) — Livramento do Brumado — Rio de Contas	4,30	97 km	Auto ou cam.	Ajuste
2.ª) vicinal	Paramirim — Rio de Contas	12,00	72 km	Cavalo	

Sistemas e espécie de vias	Itinerários	Tempo (hora)	Distância (km ou mi.)	Meio de transporte	Preço (Cr$)
— A Salvador (2 vias)					
mista:					
rodoviária . . .	Paramirim — Brumado	8,30	175 km	Auto ou cam	Ajuste
ferroviária . . .	Brumado — Salvador (ver Brumado)				
rodoviária . . .	Paramirim — Livramento do Brumado — Brumado - Vitória da Conquista — Poções — Jequié — Santo Estêvão — Feira de Santana — São Sebastião do Passé — Camaçari — Salvador .	27,00	863 km	Auto ou cam.	Ajuste
A Capital Federal (3 vias)					
mista:					
rodoviária . .	Paramirim — Brumado (já descrita)				
ferroviária . . .	Brumado — Salvador (ver Brumado)				
aérea	Salvador — Capital Federal (ver Salvador)				
mista:					
rodoviária . . .	Paramirim — Brumado — Vitória da Conquista	...	...	...	...
aérea	Vitória da Conquista — Capital Federal — (ver Vitória da Conquista)				
rodoviária . . .	Paramirim — Livramento do Brumado — Brumado — Vitória da Conquista — Medina — Teófilo Otoni — Governador Valadares — Inhapim — Caratinga - Muriaé — Laranjal — Leopoldina — Sapucaia — Petrópolis — Capital Federal	60,00	1 510 km	Automóvel	Ajuste
PARATINGA					
— Aos principais povoados:					
BOA VISTA DO LAGAMAR (1 via)					
fluvial	Paratinga — Ibotirama — Boa Vista do Lagamar	25,00	65 mi	Vapor (CIVP, NMSF e VBSF)	76,00 — 36,00
CANABRAVA DO BRAGA (1 via)					
mista:					
fluvial	Paratinga — Ibotirama	11,00	34 mi	Vapor (CIVP, NMSF e VBSF)	45,00 — 21,00
rodoviária . . .	Ibotirama — Canabrava do Braga	...	...	Caminhão	Ajuste
(1 via)					
.....	Paratinga — Mearim	8,00	42 km	Cavalo	Ajuste

Localidades extremas e espécie de vias	Itinerários	Tempo (hora)	Distância (km ou mi)	Meio de transporte	Preço (Cr$)
1—PENHA (1 via)					
1.ª) vicinal	Paratinga — Águas do Paulista — Penha	9,00	54 km	Cavalo	Ajuste
2 — *Às sedes distritais:*					
1—ÁGUAS DO PAULISTA (1 via)					
1.ª) vicinal	Paratinga — Águas do Paulista	6,00	36 km	Cavalo	Ajuste
2—IBOTIRAMA (2 vias)					
1.ª) fluvial	Paratinga — Ibotirama	11,00	34 mi	Vapor (CIVP, NMSF e VBSF)	45,00 —
2.ª) rodoviária . . .	Paratinga — Ibotirama	3,00	72 km	Auto ou cam.	Ajuste
3 — *Às sedes municipais limítrofes:*					
1—BARRA (3 vias)					
1.ª) fluvial	Paratinga — (Ibotirama) — (Boa Vista do Lagamar) — (Morporá) — Barra	38,00	123 mi	Vapor (CIVP, NMSF e VBSF)	150,00 —
2.ª) rodoviária . . .	Paratinga — (Ibotirama) — (Passagem) — Barra	9,00	...	Cam. ou jeep	Ajuste
3.ª) vicinal	Paratinga — (Igarité) — Barra	38,00	228 km	Cavalo	Ajuste
2—BOM JESUS DA LAPA (3 vias)					
1.ª) fluvial	Paratinga — (Gameleira) — (Sítio do Mato) — Bom Jesus da Lapa	15,00	44 mi	Vapor (CIVP, NMSF e VBSF)	58,00 —
2.ª) rodoviária . . .	Paratinga — Bom Jesus da Lapa	3,00	82 km	Auto ou cam.	Ajuste
3.ª) vicinal	Paratinga — Bom Jesus da Lapa	14,00	82 km	Cavalo	Ajuste
3—BROTAS DE MACAÚBAS (2 vias)					
1.ª) rodoviária . . .	Paratinga — (Ibotirama) — (Morpará) — Brotas de Macaúbas	12,00	168 km	Auto ou cam.	Ajuste
2.ª) vicinal	Paratinga — Brotas de Macaúbas	23,00	141 km	Cavalo	Ajuste
4—MACAÚBAS (2 vias)					
1.ª) rodoviária . . .	Paratinga — Oliveira dos Brejinhos — Macaúbas	12,00	252 km	Auto ou cam.	Ajuste
2.ª) vicinal	Paratinga — Macaúbas . . .	16,00	96 km.	Cavalo	Ajuste
5—OLIVEIRA DOS BREJINHOS (3 vias)					
1.ª) mista:					
a) fluvial	Paratinga — (Ibotirama) (já descrita)				

Espécie de vias	Itinerários	Tempo (hora)	Distância (km ou mi.)	Meio de transporte	Preço (Cr$)
rodoviária . . .	(Ibotirama) — (Ipuçaba) — Oliveira dos Brejinhos	3,00	72 km	Auto ou cam.	Ajuste
rodoviária . . .	Paratinga — (Ibotirama) — (Canabrava) — (Brejinho da Serra Negra) — Oliveira dos Brejinhos	6,00	144 km	Auto ou cam.	Ajuste
vicinal	Paratinga — Oliveira dos Brejinhos	12,00	72 km	Cavalo	Ajuste
— *A Salvador* (4 vias)					
mista:					
fluvial	Paratinga — Barra — Xique-Xique — Pilão Arcado — Remanso — Sento Sé — Casa Nova — Juàzeiro	121,00	360 mi	Vapor (CIVP, NMSF e VBSF)	
ferroviária . . .	Juàzeiro — Salvador (ver Juàzeiro)				334,20 — 1
mista:					
rodoviária . . .	Paratinga — Bom Jesus da Lapa — Riacho de Santana — Caetité — Brumado . ..	15,00	347 km	Auto ou cam.	Ajuste
ferroviária . . .	Brumado — Salvador (ver Brumado)				
mista:					
rodoviária . . .	Paratinga — Bom Jesus da Lapa (já descrita)				
aérea	Bom Jesus da Lapa — Salvador (ver Bom Jesus da Lapa)				
rodoviária . . .	Paratinga — Oliveira dos Brejinhos — Ibitiara — —Seabra — Palmeiras — Lençóis — Itaberaba — Ipirá — Feira de Santana — São Sebastião do Passé — Camaçari — Salvador ..	35,00	1 040 km	Automóvel	Ajuste
— *Capital Federal* (3 vias)					
mista:					
fluvial	Paratinga — Bom Jesus da Lapa — Carinhanha — Manga — Januária — São Francisco — São Romão — Pirapora	115,00	375 mi	Vapor (CIVP, NMSF e VBSF)	342,10 — 168,00
ferroviária . . .	Pirapora — Corinto — Curvelo — Sete Lagoas — Belo Horizonte — Barbacena — Santos Dumont — Juiz de Fora — Tres Rios — Paraíba do Sul — Capital Federal	30,00	1 006 km	Trem (EFCB)	380,00 — 276,00

Localidades extremas número e espécie de vias	Itinerários	Tempo (hora)	Distância (km ou mi.)	Meio de transporte	Preço (Cr$)
a) mista:					
1) fluvial	Paratinga — Bom Jesus da Lapa — (já descrita)				
2) aérea	Bom Jesus da Lapa — Capital Federal (ver Bom Jesus da Lapa)				
b) rodoviária . . .	Paratinga — Oliveira dos Brejinhos — Macaúbas — Caetité — Brumado — Vitória da Conquista — Medina — Teófilo Otoni — Governador Valadares — Inhapim — Caratinga — Muriaé — Laranjal — Leopoldina — Sapucaia — Petrópolis — Capital Federal	75,00	1 891 km	Automóvel	Ajuste
PARIPIRANGA					
A — *Aos principais povoados:*					
1 — CONCEIÇÃO DO SACO (2 vias)					
1.ª) rodoviária . . .	Paripiranga — Conceição do Saco	0,40	18 km	Camionete	15,00
2.ª) vicinal	Paripiranga — Conceição do Saco	3,00	18 km	Cavalo	Ajuste
2 — LAGOA PRETA (2 vias)					
1.ª) rodoviária . . .	Paripiranga — Lagoa Preta .	0,15	7 km	Camionete	8,00
2.ª) vicinal	Paripiranga — Lagoa Preta .	1,30	9 km	Cavalo	Ajuste
B — *Às sedes distritais:*					
1 — ADUSTINA (2 vias)					
1.ª) rodoviária . . .	Paripiranga — Lagoa Preta — Sítio da Conceição — Adustina	2,00	41 km	ônibus	20,00
2.ª) vicinal	Paripiranga — Lagoa Preta — Sítio da Conceição — Adustina	7,00	42 km	Cavalo	Ajuste
C — *Às sedes municipais limítrofes:*					
1 — CÍCERO DANTAS (2 vias)					
1.ª) rodoviária . . .	Paripiranga — (Fátima) — Cícero Dantas	2,00	63 km	Auto ou cam.	Ajuste
2.ª) vicinal	Parapiranga — Cícero Dantas	10,00	60 km	Cavalo	Ajuste
2 — JEREMOABO (2 vias)					
1.ª) rodoviária . . .	Paripiranga — (Adustina) — (Sítio do Quinto) — Jeremoabo	5.00	125 km	Auto ou cam.	Aj...
2.ª) vicinal	Paripiranga — Jeremoabo ..	19,00	120 km	Cavalo	A...

Itinerários	Tempo (hora)	Distância (km ou mi)	Meio de transporte	Preço (Cr$)
Salvador (3 vias)				
Rodoviária . . .	Paripiranga — Salgado	2,00	72 km	Ônibus	40,00
Ferroviária . . .	Salgado — Rio Real — Esplanada — Entre Rios — Alagoinhas — Catu — Pojuca — Mata de São João — Camaçari — Salvador ..	14,00	360 km	Trem (VFFLB)	110,00
Mista:				
Rodoviária . . .	Paripiranga — Aracaju	3,00	120 km	Ônibus	60,00
Aérea	Aracaju — Salvador	1,10	320 km	Avião (NTA, PB, SACS e VARIG)	563,40
Rodoviária . . .	Paripiranga — Cicero Dantas — Ribeira do Pombal — Cipó — Nova Soure — Inhambupe — Alagoinhas — Catu — Pojuca — Mata de São João — Camaçari — Salvador	15,00	428 km	Automóvel	Ajuste
Capital Federal (2 vias)				
Mista:				
1ª etapa	Paripiranga — Salvador (já descrita)				
2ª etapa	Salvador — Capital Federal (ver Salvador)				
Rodoviária . . .	Paripiranga — Cícero Dantas — Ribeira do Pombal — Cipó — Nova Soure — Inhambupe — Alagoinhas — Catu — São Sebastião do Passé — Feira de Santana — Santo Estêvão — Jequié — Poções — Vitória da Conquista — Medina — Teófilo Otoni — Governador Valadares — Inhaúma — Caratinga — Muriaé — Laranjal — Leopoldina — Sapucaia — Petrópolis — Capital Federal	78,00	1 974 km	Automóvel	Ajuste
Dos principais povoados:					
(1 via)					
Original	Piatã — Cedro	10,00	60 km	Cavalo	100,00
(2 vias)					
Rodoviária . . .	Piatã — Cabrália — Cotia .	2.00	54 km	Caminhão	Ajuste
Aérea	Piatã — Vereda — Cotia	9,00	54 km	Cavalo	80,00

Localidades extremas Número e espécie de vias	Itinerários	Tempo (hora)	Distância (km ou mi.)	Meio de transporte	Preço (Cr$)
1—RIBEIRÃO DE BAIXO (1 via)					
1.ª) vicinal	Piatã — Ribeirão de Baixo .	4,00	24 km	Cavalo	40,00
2—TANQUE (1 via)					
1.ª) vicinal	Piatã — Tanque	4,30	26 km	Cavalo	50,00
3—VEREDA (1 via)					
1.ª) vicinal	Piatã — Vereda	5,00	30 km	Cavalo	50,00
B — *As sedes distritais*:					
1—ABAÍRA (2 vias)					
1.ª) rodoviária . . .	Piatã — Abaíra	1,00	30 km	Caminhão	Ajuste
2.ª) vicinal	Piatã — Abaíra	4,00	24 km	Cavalo	40,00
2—BASTIÃO (2 vias)					
1.ª) rodoviária . . .	Piatã — Bastião	4,00	90 km.	Automóvel	Ajuste
2.ª) vicinal	Piatã — Bastião	8,00	48 km	Cavalo	50,00
3—BONINAL (2 vias)					
1.ª) rodoviária . . .	Piatã — Boninal	2,30	72 km	Caminhão	Ajuste
2.ª) vicinal	Piatã — Boninal	12,00	72 km	Cavalo	100,00
4—CABRÁLIA (2 vias)					
1.ª) rodoviária . . .	Piatã — Cabrália	1,00	45 km	Caminhão	Ajuste
2.ª) vicinal	Piatã — Cabrália	7,00	42 km	Cavalo	50 00
5—CATOLÉS (2 vias)					
1.ª) rodoviária . . .	Piatã — Catolés	1 00	42 km	Caminhão	50.00
2.ª) vicinal	Piatã — Catolés	5.00	30 km	Cavalo	50,00
6—INÚBIA (2 vias)					
1.ª) rodoviária . . .	Piatã — Inúbia	1 00	42 km	Caminhão	Ajuste
2.ª) vicinal	Piatã — Inúbia	6,00	36 km	Cavalo	50,00
C — *As sedes municipais limítrofes*:					
1—IBITIARA (2 vias)					
1.ª) rodoviária . . .	Piatã — (Boninal) — (Olhos d'Água do Sêco) — Ibitiara	6.30	150 km	Automóvel	Ajuste
2.ª) vicinal	Piatã — Ibitiara	18,00	103 km	Cavalo	Ajuste
2—MUCUGÊ (2 vias)					
1.ª) rodoviária . . .	Piatã — (Boninal) — (Bastião) — Mucugê	6 00	150 km	Auto ou cam.	Ajuste
2.ª) vicinal	Piatã — Mucugê	10,00	60 km	Cavalo	Ajuste
3—PARAMIRIM (1 via)					
1.ª) vicinal	Piatã — Paramirim	18,00	108 km	Cavalo	Aju

Pontos extremos e espécie de vias	Itinerários	Tempo (hora)	Distância (km. ou mi.)	Meio de transporte	Preço (Cr$)
... DE CONTAS (2 vias)					
... rodoviária . . .	Piatã — (Abaíra) — (João Correia) — (Jussiape) — (Marcolino Moura) — Rio de Contas	8,00	130 km	Auto ou cam.	Ajuste
... vicinal	Piatã — Rio de Contas	12,00	72 km	Cavalo	Ajuste
...BRA (2 vias)					
... rodoviária . . .	Piatã — (Boninal) — (Baraúnas) — Seabra	6,00	132 km	Auto ou cam.	Ajuste
... vicinal	Piatã — Seabra	18,00	114 km	Cavalo	Ajuste
... — A *Salvador* (4 vias)					
... mista:					
... rodoviária . .	Piatã — Mucugê — (Itaitê) .	18,00	266 km	Auto ou cam.	Ajuste
... ferroviária . . .	(Itaitê) — Santa Terezinha — Castro Alves — Cruz das Almas — São Félix — Cachoeira — Santo Amaro — Salvador	16,00	415 km	Trem (VFFLB)	122,00 — 8...
... mista:					
... rodoviária . . .	Piatã — Brumado	12,00	192 km	Auto ou cam.	200,00
... ferroviária . . .	Brumado — Salvador (ver Brumado)				
... rodoviária . . .	Piatã — Mucugê — Andaraí — Itaberaba — Ipirá — Feira de Santana — São Sebastião do Passé — Camaçari — Salvador	19,00	691 km	Auto ou cam.	Ajuste
... rodoviária . . .	Piatã — Rio de Contas — Livramento do Brumado — Brumado — Vitória da Conquista — Poções — Jequié — Santo Estêvão — Feira de Santana — São Sebastião do Passé — Camaçari — Salvador	35,00	909 km	Auto ou cam.	Ajuste
... — A *Capital Federal* (3 vias)					
... ferroviária:					
... 1ª etapa	Piatã — Brumado (já descrita)				
... 2ª etapa	Brumado — Capital Federal (ver Brumado)				
... mista:					
... 1ª etapa	Piatã — Salvador (já descrita)				
... 2ª etapa	Salvador — Capital Federal (ver Salvador)				

Localidades extremas *número e espécie de vias*	*Itinerários*	*Tempo (hora)*	*Distância (km. ou mi.)*	*Meio de transporte*	*Pr[illegible] (Cr[illegible]*
1.ª) rodoviária . . .	Piatã — Rio de Contas — Livramento do Brumado — Brumado — Vitória da Conquista — Medina — Teófilo Otoni — Governador Valadares — Inhapim — Caratinga — Muriaé — Laranjal — Leopoldina — Sapucaia — Petrópolis — Capital Federal	63,00	1 583 km	Automóvel	Ajuste
PILÃO ARCADO					
A — *Aos principais povoados:*					
1—BREJO DOIS IRMÃOS (1 via)					
1.ª) vicinal	Pilão Arcado — Brejo do Zacarias — Brejo Dois Irmãos	18,00	108 km	Cavalo	Ajuste
2—BREJO DO ZACARIAS (1 via)					
1.ª) vicinal	Pilão Arcado — Brejo do Zacarias	12,00	72 km	Cavalo	Ajuste
3—CAMPO GRANDE (2 vias)					
1.ª) rodoviária . . .	Pilão Arcado — Campo Grande	1,00	36 km	Auto ou cam.	Ajuste
2.ª) vicinal	Pilão Arcado — Campo Grande	6,00	36 km	Cavalo	Ajuste
4—LAGOA DO PADRE (2 vias)					
1.ª) rodoviária . . .	Pilão Arcado — Campo Grande — Lagoa do Padre	3.00	90 km	Auto ou cam.	Ajuste
2.ª) vicinal	Pilão Arcado — Lagoa do Padre	10,00	60 km	Cavalo	Ajuste
5—QUEIMADAS (2 vias)					
1.ª) fluvial	Pilão Arcado — Queimadas .	11,00	19 mi	Canoa	Ajuste
2.ª) vicinal	Pilão Arcado — Queimadas .	5.30	33 km	Cavalo	Ajuste
B — *Às sedes distritais:*					
1—BALUARTE (2 vias)					
1.ª) rodoviária . . .	Pilão Arcado — Campo Grande — Lagoa do Padre — Baluarte	8,00	240 km	Auto ou cam.	Ajuste
2.ª) vicinal	Pilão Arcado — Lagoa do Padre — Baluarte	40.00	240 km	Cavalo	Ajuste
2—BREJO DA SERRA (2 vias)					
1.ª) rodoviária . . .	Pilão Arcado — Campo Grande — Lagoa do Padre — Penasco — Brejo da Serra	6,00	198 km	Auto ou cam.	Ajuste
2.ª) vicinal	Pilão Arcado — Brejo do Zacarias — Brejo Dois Irmãos — Brejo da Serra	21,00	126 km	Cavalo	Ajuste

extremas e espécie de vias	Itinerários	Tempo (hora)	Distância (km ou mi.)	Meio de transporte	Preço (Cr$)
SALDANHA (2 vias)					
fluvial	Pilão Arcado — Queimadas — Itapera — Saldanha	9,00	28 mi	Canoa	Ajuste
vicinal	Pilão Arcado — Queimadas — Itapera — Saldanha	8,00	48 km	Cavalo	Ajuste
— *As sedes municipais limítrofes:*					
BARRA (2 vias)					
fluvial	Pilão Arcado — Xique-Xique — Barra	32,00	87 mi	Vapor (CIVP, NMSF e VBSF)	108,00 — 54,00
vicinal	Pilão Arcado — Barra	32,00	189 km	Cavalo	Ajuste
REMANSO (3 vias)					
fluvial	Pilão Arcado — Remanso ..	10,00	41 mi	Vapor (CIVP, NMSF e VBSF)	54,00 — 26,00
rodoviária . . .	Pilão Arcado — Remanso ..	6,00	72 km	Auto ou cam.	Ajuste
vicinal	Pilão Arcado — Remanso ..	16,00	96 km	Cavalo	Ajuste
SENTO SÉ (2 vias)					
fluvial	Pilão Arcado — Remanso — (Queimadas) — (Oliveiras) — Sento Sé	31,00	96 mi	Vapor (CIVP, NMSF e VBSF)	118,00 — 59,00
vicinal	Pilão Arcado — Sento Sé ..	28,00	176 km	Cavalo	Ajuste
XIQUE-XIQUE (2 vias)					
fluvial	Pilão Arcado — Xique-Xique	13,00	45 mi	Vapor (CIVP, NMSF e VBSF)	58,00 — 27,00
vicinal	Pilão Arcado — Xique-Xique	19,00	114 km	Cavalo	Ajuste
— *A Salvador* (4 vias)					
mista:					
fluvial	Pilão Arcado — Remanso — Sento Sé — Casa Nova — Juàzeiro	53,10	150 mi	Vapor (CIVP, NMSF e VBSF)	178,00 — 84,00
ferroviária . . .	Juàzeiro — Salvador (ver Juàzeiro)				
mista:					
fluvial	Pilão Arcado — Remanso — Sento Sé — Casa Nova — Juàzeiro	53,10	150 mi	Vapor (CIVP, NMSF e VBSF)	178,00 — 84,00
. . .	Juàzeiro — Salvador (ver Juàzeiro)				

Localidades extremas *mero e espécie de vias*	*Itinerários*	*Tempo (hora)*	*Distância (km. ou mi.)*	*Meio de transporte*	*(C*
) rodoviária . . .	Pilão Arcado — Remanso — Casa Nova — Petrolina — Juàzeiro — Uauá — Euclides da Cunha — Tucano — Serrinha — Feira de Santana — São Sebastião do Passé — Camaçari — Salvador	28,00	852 km	Automóvel	Ajuste
) rodoviária . . .	Pilão Arcado — Remanso — Casa Nova — Petrolina — Juàzeiro — Jaguarari — Senhor do Bonfim — Riachão do Jacuípe — Feira de Santana — São Sebastião do Passé — Camaçari — Salvador	23,00	792 km	Automóvel	Ajuste
— *A Capital Federal* (3 vias)					
) mista:					
) fluvial	Pilão Arcado — Xique-Xique Barra — Paratinga — Bom Jesus da Lapa — Carinhanha — Manga — Januária — São Francisco — São Romão — Pirapora	183,00	585 mi	Vapor (CIVP, NMSF e VBSF)	576,00
) ferroviária . . .	Pirapora — Corinto — Curvelo — Sete Lagoas — Belo Horizonte — Barbacena — Santos Dumont — Juiz de Fora — Tres Rios — Paraíba do Sul — Capital Federal	30,00	1 006 km	Trem (EFCB)	380,00
) mista:					
a) 1.ª etapa	Pilão Arcado — Remanso — Sento Sé — Casa Nova — Juàzeiro	53,10	150 mi	Vapor (CIVP, NMSF e VBSF)	178,00
b) 2.ª etapa	Juàzeiro — Capital Federal (ver Juàzeiro)				
3.ª) rodoviária . . .	Pilão Arcado — Remanso — Casa Nova — Petrolina — Juàzeiro — Jaguarari — Senhor do Bonfim — Riachão do Jacuípe — Feira de Santana —Santo Estêvão — Jequié — Poções — Vitória da Conquista — Medina — Teófilo Otoni — Governador Valadares — Inhapim — Caratinga — Muriaé — Laranjal — Leopoldina — Sapucaia — Petrópolis — Capital Federal ..	89,00	2 227 km	Automóvel	Aj

Sistemas / Espécie de vias	Itinerários	Tempo (hora)	Distância (km. ou mi.)	Meio de transporte	Preço (Cr$)
PINDOBAÇU					
Os principais povoados:					
BANANEIRAS (2 vias)					
Rodoviária . . .	Pindobaçu — Bananeiras	1,00	18 km	Auto ou cam.	Ajuste
Vicinal	Pindobaçu — Bananeiras	3,00	18 km	Cavalo	30,00
FILADÉLFIA (2 vias)					
Mista:					
Ferroviária . . .	Pindobaçu — Senhor do Bonfim	2,00	44 km	Trem (VFFLB)	16,00 — 12,00
Rodoviária . . .	Senhor do Bonfim — Filadélfia	2,00	48 km	Auto ou cam.	Ajuste
Vicinal	Pindobaçu — Filadélfia . . .	8,00	48 km	Cavalo	60,00
VÁRZEA GRANDE (2 vias)					
Rodoviária . . .	Pindobaçu — Várzea Grande	1,30	24 km	Auto ou cam.	Ajuste
Vicinal	Pindobaçu — Várzea Grande	4,00	24 km	Cavalo	30,00
As sedes distritais:					
(Tem apenas o distrito sede)					
As sedes municipais limítrofes:					
CAMPO FORMOSO (1 via)					
Ferroviária . . .	Pindobaçu — (Itinga da Serra) — Campo Formoso ...	2,30	34 km	Trem (VFFLB)	12,00 — 9,00
ITIÚBA (1 via)					
Ferroviária . . .	Pindobaçu — Itiúba	3,40	99 km	Trem (VFFLB)	35,00 — 25,00
SAÚDE (1 via)					
Ferroviária . . .	Pindobaçu — Saúde	1,35	29 km	Trem (VFFLB)	10,00 — 7,00
SENHOR DO BONFIM (2 vias)					
Ferroviária . . .	Pindobaçu — (Fumaça) — (Lajinhas) — (Itinga da Serra) - (Missão do Sai) — Senhor do Bonfim	2,00	46 km	Trem (VFFLB)	16,00 — 12,00
Rodoviária . . .	Pindobaçu — Senhor do Bonfim	2,00	78 km	Auto ou cam.	Ajuste
Para Salvador (2 vias)					
Ferroviária . . .	Pindobaçu — Senhor do Bonfim — Itiúba — Queimadas — Santaluz — Serrinha — Alagoinhas — Catu — Pojuca — Mata de São João — Camaçari — Salvador ..	18,20	485 km	Trem (VFFLB)	137,00 — 98,00

Localidades extremas e espécie de vias	Itinerários	Tempo (hora)	Distância (km. ou mi.)	Meio de transporte	
a) rodoviária . . .	Pindobaçu — Senhor do Bonfim — Riachão do Jacuípe — Feira de Santana — São Sebastião do Passé — Camaçari — Salvador	15,00	483 km	Auto ou cam.	Aju
1 — *A Capital Federal* (3 vias)					
a) ferroviária:					
a) 1.ª etapa	Pindobaçu — Saude — Jacobina — Miguel Calmon — Itaberaba — (Iaçu)	13,15	293 km	Trem (VFFLB)	93,00
b) 2.ª etapa	(Iaçu) — Brumado — Caculé — Urandi — Espinosa — Monte Azul	20,10	575 km	Trem (VFFLB)	153,0
c) 3.ª etapa	Monte Azul — Janaúba — Montes Claros — Bocaiuva — Buenópolis — Corinto — Curvelo — Sete Lagoas — Belo Horizonte — Barbacena — Santos Dumont — Juiz de Fora — Tres Rios — Paraíba do Sul — Capital Federal	56,00	1 355 km	Trem (EFCB)	554 00
b) mista:					
a) 1.ª etapa	Pindobaçu — Salvador (Já descrita)				
b) 2.ª etapa	Salvador — Capital Federal (ver Salvador)				
c) mista:					
a) ferroviária . . .	Pindobaçu — Senhor do Bonfim — Jaguarari — Juàzeiro	8,00	177 km	Trem (VFFLB)	59,00
b) fluvial	Juàzeiro — Casa Nova — Sento Sé — Remanso — Pilão Arcado — Xique-Xique — Barra — Paratinga — Bom Jesus da Lapa — Carinhanha — Manga — Januária — São Francisco — São Romão — Pirapora .	232,00	735 km	Vapor (CIVP, NMSF e VBSF)	676,00
c) ferrovária . . .	Pirapora — Corinto — Curvelo — Sete Lagoas — Belo Horizonte — Barbacena — Santos Dumont — Juiz de Fora — Tres Rios — Paraíba do Sul — Capital Federal	30,00	1 006 km	Trem (EFCB)	380,0
POÇÕES					
A — *Aos principais povoados:*					
1—AGUA FRIA (2 vias)					
1.ª) rodoviária . . .	Poções — Morrinhos — Água Fria	2,30	46 km	Automóvel	75,00
2.ª) vicinal	Poções — Morrinhos — Água Fria	7,30	46 km	Cavalo	50,00
2—CAETANOS (1 via)					
1.ª) rodoviária . . .	Poções — São Félix — Bom Jesus da Serra — Caetanos	3,00	90 km	Automóvel	Aju

[illegible]	Itinerários	Tempo (hora)	Distância (km. ou mi.)	Meio de transporte	Preço (Cr$)
[illegible]AO (2 vias)					
[illegible]oviária . . .	Poções — São Félix — Bom Jesus da Serra — Água Bela — Caldeirão	2,20	69 km	Automóvel	Ajuste
[illegible]al	Poções — São Félix — Bom Jesus da Serra — Água Bela — Caldeirão	15,00	69 km	Cavalo	100,00
[illegible] (2 vias)					
[illegible]oviária . . .	Poções — Água Fria — Nova Canaã — Itajaí	6,00	84 km	Automóvel	Ajuste
[illegible]inal	Poções — Morrinhos — Água Fria — Nova Canaã — Itajaí	13,00	78 km	Cavalo	120,00
— [illegible]s sedes distri[illegible]s:					
[illegible] JESUS DA [illegible] (2 vias)					
[illegible]doviária . . .	Poções — São Félix — Bom Jesus da Serra	2,00	30 km	Automóvel	Ajuste
[illegible]inal	Poções — São Félix — Bom Jesus da Serra	5,00	30 km	Cavalo	Ajuste
[illegible] (2 vias)					
[illegible]viaria . . .	Poções — Periperi de Poções — Lucaia	2,00	27 km	Automóvel	Ajuste
[illegible]nal	Poções — Lucaia	7,00	42 km	Cavalo	Ajuste
[illegible]ANAÃ (2 vias)					
[illegible]oviária . . .	Poções — Morrinhos — Água Fria — Nova Canaã	2,00	48 km	Automóvel	80,00
[illegible]nal	Poções — Morrinhos — Água Fria — Nova Canaã	8,00	48 km	Cavalo	Ajuste
[illegible]PERI DE PO[illegible] (1 via)					
[illegible]doviária . . .	Poções — Periperi de Poções	0,20	18 km	ônibus	15,00
[illegible]OVA (2 vias)					
[illegible]oviária . . .	Poções — Bom Jesus da Serra — Água Bela — Caldeirão — Caetanos — Vista Nova	7,00	120 km	Automóvel	Ajuste
[illegible]nal	Poções — Vista Nova	20,00	120 km	Cavalo	100,00
— [illegible] sedes munici[illegible]s limítrofes:					
[illegible]OVA (2 vias)					
[illegible]viária . . .	Poções — Boa Nova	1,00	36 km	Automóvel	Ajuste
[illegible]nal	Poções — Boa Nova	6,00	36 km	Cavalo	Ajuste
[illegible]DO (2 vias)					
[illegible]viária . . .	Poções — (José Gonçalves) — Vitória da Conquista — (Anagé) — (Aracatu) — Brumado	5,00	219 km	Auto ou cam.	Ajuste
[illegible]	Poções — Brumado	36,00	216 km	Cavalo	100,00

Localidades extremas número e espécie de vias	Itinerários	Tempo (hora)	Distância (km. ou mi.)	Meio de transporte	Preço (Cr$
1 — BICARAÍ	...	...	...	...	...
2 — IBICUÍ (2 vias)					
1.ª) rodoviária . . .	Poções — (Nova Canaã) — Iguaí — Ibicuí	4,00	78 km	ônibus	150,00
2.ª) vicinal	Poções — Ibicuí	13,00	80 km	Cavalo	Ajuste
3 — IGUAÍ (2 vias)					
1.ª) rodoviária . . .	Poções — (Morrinhos) — (Água Fria) — (Nova Canaã) — Iguaí	3,00	56 km	ônibus	120,00
2.ª) vicinal	Poções — Iguaí	9,00	56 km	Cavalo	Ajuste
4 — ITUAÇÚ (2 vias)					
1.ª) rodoviária . . .	Poções — (José Gonçalves) — Vitória da Conquista — (Anagé) — (Aracatu) — Brumado — (Umburanas) — (Ourives) — (Tanhaçu) — Ituaçu	10,00	304 km	Automóvel	Ajuste
2.ª) vicinal	Poções — Ituaçu	32,00	192 km	Cavalo	Ajuste
5 — VITÓRIA DA CONQUISTA (2 vias)					
1.ª) rodoviária . . .	Poções — (José Gonçalves) — Vitória da Conquista ..	2,00	72 km	ônibus	35,00
2.ª) vicinal	Poções — Vitória da Conquista	12,00	74 km	Cavalo	Ajuste
6 — *A Salvador* (6 vias)					
1.ª) aérea	Poções — Jequié — Salvador	...	...	Avião	...
2.ª) mista:					
a) rodoviária . . .	Poções — Jequié	3,00	93 km	ônibus	55,00
b) ferroviária . . .	Jequié — Jaguaquara — Itaquara — Santa Inês — Ubaíra — Jiquiriçá — Mutuípe — Laje — São Miguel das Matas — Santo Antônio de Jesus — Nazaré — (São Roque do Paraguaçu)	11,00	291 km	Trem (EFN)	92,00
c) marítima	(São Roque do Paraguaçu) — Salvador	3,00	24 mi	Vapor (NB)	21,00
3.ª) mista:					
a) rodoviária . . .	Poções — Vitória da Conquista — Itambé — Itabuna — Ilhéus	9,00	374 km	Automóvel	Ajuste
b) marítima	Ilhéus — Salvador (ver Ilhéus)				
4.ª) mista:					
a) rodoviária . . .	Poções — Vitória da Conquista — Itambé — Itabuna — Ilhéus — (já descrita)				
b) aérea	Ilhéus — Salvador (ver Ilhéus)				

Extremas *Espécie de vias*	*Itinerários*	*Tempo* *(hora)*	*Distância (km. ou mi.)*	*Meio de transporte*	*Preço* *(Cr$)*
rodoviária . . .	Poções — Jequié — Santo Estêvão — Feira de Santana — São Sebastião do Passé — Camaçari — Salvador	14,00	457 km	Automóvel	Ajuste
rodoviária . . .	Poções — Jequié — Santo Antônio de Jesus — Conceição do Almeida — Sapeaçu — Cruz das Almas — Muritiba — São Félix — Cachoeira — Conceição da Feira — São Gonçalo dos Campos — São Sebastião do Passé — Camaçari — Salvador	17,30	591 km	Ônibus (auto, ajuste)	300,00
— *A Capital Federal* (2 vias)					
mista:					
1.ª etapa	Poções — Vitória da Conquista — Brumado (já descrita)				
2.ª etapa	Brumado — Capital Federal (ver Brumado)				
rodoviária . . .	Poções — Vitória da Conquista — Medina — Teofilo Otoni — Governador Valadares — Inhapim — Caratinga — Muriaé — Laranjal — Leopoldina — Sapucaia — Petrópolis — Capital Federal	43,00	1 253 km	Automóvel	Ajuste
ICA					
— *Aos principais povoados*:					
TRAL (2 vias)					
ferroviária . . .	Pojuca — Central	0.05	3 km	Trem (VFFLB)	4,00 — 3,00
vicinal	Pojuca — Central	0,30	3 km	Cavalo	50,00
— *As sedes distritais*:					
NGA (1 via)					
vicinal	Pojuca — Miranga	3,00	18 km.	Cavalo	50,00
— *As sedes municipais limítrofes*:					
GOINHAS (3 vias)					
ferroviária . . .	Pojuca — (Irapuí) — (Santiago) — Catu — (Pau Lavrado) — (Sítio Novo) — (Narandiba) — Alagoinhas	1,10	42 km	Trem (VFFLB)	15,00 — 11,00
rodoviária . . .	Pojuca — Catu — (Pau Lavrado) — Alagoinhas	1,00	42 km	Automóvel	Ajuste
vicinal	Pojuca — (Central) — Catu — (Pau Lavrado) — (Sítio Novo) — Alagoinhas	7,00	42 km	Cavalo	Ajuste

Localidades extremas Número e espécie de vias	Itinerários	Tempo (hora)	Distância (km. ou mi.)	Meio de transporte	Preço (Cr$)
1 — CATU (3 vias)					
1.ª) ferroviária . . .	Pojuca — (Irapuí) — (Santiago) — Catu	0,25	11 km	Trem (VFFLB)	4,00 —
2.ª) rodoviária . . .	Pojuca — Catu	0,20	12 km	Auto ou cam.	Ajuste
3.ª) vicinal	Pojuca — (Central) — Catu	2,00	12 km	Cavalo	Ajuste
4 — MATA DE SÃO JOÃO (3 vias)					
1.ª) ferroviária . . .	Pojuca — (Pitanga) — Mata de São João	0,30	13 km	Trem (VFFLB)	5,00 —
2.ª) rodoviária . . .	Pojuca — Mata de São João	1,00	21 km	Auto ou cam.	Ajuste
3.ª) vicinal	Pojuca — Mata de São João	2,00	13 km	Cavalo	50,00
5 — SÃO SEBASTIÃO DO PASSÉ (3 vias)					
1.ª) mista:					
a) ferroviária . . .	Pojuca — Catu — (já descrita)				
b) rodoviária . . .	Catu — (Bela Flor) — (Carmo) — São Sebastião do Passé	1,00	31 km	Auto ou cam.	Ajuste
2.ª) rodoviária . . .	Pojuca — Mata de São João — (Bonfim da Mata) — (Lamarão) — São Sebastião do Passé	2,00	69 km	Automóvel	Ajuste
3.ª) vicinal	Pojuca — São Sebastião do Passé	4,30	30 km	Cavalo	50,00
6 — *A Salvador* (2 vias)					
1.ª) ferroviária . . .	Pojuca — Mata de São João — Camaçari — Salvador ..	2,15	81 km	Trem (VFFLB)	29,00 —
2.ª) rodoviária . . .	Pojuca — Mata de São João — Camaçari — Salvador ..	2,00	90 km	Automóvel	Ajuste
7 — *À Capital Federal* (2 vias)					
1.ª) mista:					
a) 1.ª etapa	Pojuca — Salvador (já descrita)				
b) 2.ª etapa	Salvador — Capital Federal (ver Salvador)				
2.ª) rodoviária . . .	Pojuca — Mata de São João — São Sebastião do Passé — Feira de Santana — Santo Estêvão — Jequié — Poções — Vitória da Conquista — Medina — Teófilo Otoni — Governador Valadares — Inhapim — Caratinga — Muriaé — Laranjal — Leopoldina — Sapucaia — Petrópolis — Capital Federal	66,00	1 697 km	Automóvel	Ajuste

Itinerários e espécie de vias	Itinerários	Tempo (hora)	Distância (km. ou mi.)	Meio de transporte	Preço (Cr$)
PÔRTO SEGURO					
— Aos principais povoados:					
AJUDA (2 vias)					
a) fluvial	Pôrto Seguro — Ajuda	1,00	6 mi	Canoa	Ajuste
b) vicinal	Pôrto Seguro — Ajuda	1,00	5 km	Cavalo	Ajuste
EUNÁPOLIS (2 vias)					
a) aérea	Pôrto Seguro — Eunápolis ..	0,30	...	Avião	Ajuste
b) rodoviária . . .	Pôrto Seguro — Eunápolis ..	2,30	64 km	Caminhão	Ajuste
SÃO JOÃO DO SUL (2 vias)				—	
a) aérea	Pôrto Seguro — São João do Sul	1,00	...	Avião	Ajuste
b) vicinal	Pôrto Seguro — São João do Sul	25,00	162 km	Cavalo	Ajuste
TRANCOSO (2 vias)					
a) marítima	Pôrto Seguro — Trancoso ..	4,00	15 mi	Canoa	Ajuste
b) vicinal	Pôrto Seguro — Trancoso ...	4,00	24 km	Cavalo	Ajuste
— Às sedes distritais:					
BURANHEM (2 vias)					
a) aérea	Pôrto Seguro — Buranhem ..	1,30	...	Avião	Ajuste
b) vicinal	Pôrto Seguro — Buranhem ..	30,00	180 km	Cavalo	Ajuste
CARAÍVA (2 vias)					
a) marítima	Pôrto Seguro — Caraíva	8,00	36 mi	Canoa	Ajuste
b) vicinal	Pôrto Seguro — Caraíva	10,00	60 km	Cavalo	Ajuste
GUARATINGA (3 vias)					
a) aérea	Pôrto Seguro — Guaratinga	0,30	...	Avião	Ajuste
b) rodoviária . . .	Pôrto Seguro — Guaratinga	6,00	108 km	Caminhão	Ajuste
c) vicinal	Pôrto Seguro — Guaratinga	18,00	108 km	Cavalo	Ajuste
VALE VERDE (2 vias)					
a) fluvial	Pôrto Seguro — Vale Verde .	6,00	40 km	Canoa	Ajuste
b) vicinal	Pôrto Seguro — Vale Verde .	5,00	30 km	Cavalo	Ajuste
— Às sedes municipais limítrofes:					
PRADO (3 vias)					
a) aérea	Pôrto Seguro — Prado	2,00	110 km	Avião	Ajuste
b) marítima	Pôrto Seguro — Prado	8,00	65 mi	Vapor (NB)	196,50 — 1
c) [illegible]	Pôrto Seguro — Prado	22,00	132 km	Cavalo	Ajuste

Localidades extremas e número e espécie de vias	*Itinerários*	*Tempo (hora)*	*Distância (km. ou mi.)*	*Meio de transporte*	*Preço (Cr$)*
1 — SANTA CRUZ CABRÁLIA (4 vias)					
1.ª) aérea	Pôrto Seguro — Santa Cruz Cabrália	0,15	24 km	Avião	Ajuste
2.ª) marítima	Pôrto Seguro — Santa Cruz Cabrália	4,00	15 mi	Canoa	Ajuste
3.ª) rodoviária . . .	Pôrto Seguro — Santa Cruz Cabrália	1,30	43 km	Caminhão	50,00
4.ª) vicinal	Pôrto Seguro — Santa Cruz Cabrália	4,00	24 km	Cavalo	Ajuste
B — *A Salvador* (5 vias)					
1.ª) aérea	Pôrto Seguro — Salvador ..	2,00	400 km	Avião (TAS)	1 064,00
2.ª) aérea:					
a) 1.ª etapa	Pôrto Seguro — Canavieiras .	0,50	120 km	Avião	Ajuste
b) 2.ª etapa	Canavieiras — Salvador (ver Canavieiras)				
3.ª) marítima	Pôrto Seguro — Canavieiras — Ilhéus — Salvador	31,00	212 mi	Vapor (NB)	493,90
4.ª) mista:					
a) marítima	Pôrto Seguro — Ilhéus	15,00	103 mi	Vapor (NB)	269,80
b) aérea	Ilhéus — Salvador (ver Ilhéus)				
5.ª) rodoviária . . .	Pôrto Seguro — Itabuna — Santo Antônio de Jesus — Conceição do Almeida — Sapeaçu — Cruz das Almas — Muritiba — São Félix — Cachoeira — Conceição da Feira — São Gonçalo dos Campos — São Sebastião do Passé — Camaçari — Salvador	27,00	819 km	Automóvel	Ajuste
C — *A Capital Federal* (2 vias)					
1.ª) mista:					
a) marítima	Pôrto Seguro — Caravelas ..	20,00	98 mi	Vapor (NB)	229,30
b) aérea	Caravelas — Capital Federal (ver Caravelas)				
2.ª) rodoviária . . .	Pôrto Seguro — Itabuna — Ibicaraí — Itapetinga — Itambé — Vitória da Conquista — Medina — Teófilo Otoni — Governador Valadares — Inhapim — Caratinga — Muriaé — Laranjal — Leopoldina — Sapucaia — Petrópolis — Capital Federal	74,00	1 868 km	Automóvel	Ajuste
PRADO					
A — *Aos principais povoados:*					
1 — GUARANI (3 vias)					
1.ª) fluvial	Prado — Guarani	24,00	78 mi	Canoa	Ajuste

s extremas especie de vias	Itinerários	Tempo (hora)	Distância (km. ou mi.)	Meio de transporte	Preço (Cr$)
doviária . . .	Prado — Guarani	1,50	42 km	Auto ou jeep	200,00
icinal	Prado — Guarani	7,00	42 km	Cavalo	50,00
ALEGRIA (2 vias)					
aérea	Prado — Nova Alegria	1,00	...	Avião	1 500,00
vicinal	Prado — Nova Alegria	20,00	120 km	Cavalo	50,00
D'ALHO (3 vias)					
aérea	Prado — Pau d'Alho	1,00	68 km	Avião	1 000,00
fluvial	Prado — Pau d'Alho	62,00	103 mi	Canoa	Ajuste
vicinal	Prado — Pau d'Alho	18,00	108 km	Cavalo	50,00
JÁ (2 vias)					
aérea	Prado — Pirajá	1,00	...	Avião	1 500,00
vicinal	Prado — Pirajá	18,00	108 km	Cavalo	50,00
— *Às sedes distritais:*					
URUXATIBA (3 vias)					
marítima	Prado — Cumuruxatiba . ..	1,50	12 mi	Canoa ou lanc.	Ajuste
rodoviária . . .	Prado — Cumuruxatiba . ..	2,00	45 km	Jeep	Ajuste
vicinal	Prado — Cumuruxatiba . ..	5,00	30 km	Cavalo	50,00
ONDIDO (4 vias)					
érea	Prado — Escondido	1,00	48 km	Avião	1 000 00
fluvial	Prado — Escondido	32,00	54 mi	Canoa	Ajuste
rodoviária . . .	Prado — Guarani — Escondido	3,00	60 km	Auto ou jeep	200 00
vicinal	Prado — Escondido	10,00	60 km	Cavalo	50,00
URUCU (2 vias)					
aérea	Prado — Jucurucu	1,00	90 km	Avião	1 500,00
vicinal	Prado — Jucurucu	45,00	270 km	Cavalo	50,00
JOSÉ DO PRADO (2 vias)					
aérea	Prado — São José do Prado .	1.00	93 km	Avião	1 500,00
vicinal	Prado — São José do Prado .	45,00	270 km	Cavalo	50,00
— *Às sedes municipais limítrofes:*					
BAÇA (3 vias)					
marítima . . .	Prado — Alcobaça	5,00	12 mi	Canoa ou lanc.	Ajuste
rodoviária . . .	Prado — Alcobaça	1,30	30 km	Automóvel	Ajuste
vicinal	Prado — Alcobaça	5,00	30 km	Cavalo	60,00
O SEGURO (3 vias)					
. . ..	Prado — Pôrto Seguro	2,00	110 km.	Avião	Ajuste
ima	Prado — Pôrto Seguro	8,00	65 mi	Vapor (NB)	196,50 — 1
. . ..	Prado — Pôrto Seguro	22,00	132 km.	Cavalo	Ajuste

Localidades extremas e espécie de vias	Itinerários	Tempo (hora)	Distância (km ou mi)	Meio de transporte	Preço (Cr$)
C — *A Salvador* (4 vias)					
1.ª) marítima	Prado — Pôrto Seguro — Canavieiras — Ilhéus — Salvador	38,00	266 mi	Vapor (NB)	551,70
2.ª) mista:					
a) marítima	Prado — Pôrto Seguro — Canavieiras — Ilhéus	19,30	177 mi	Vapor (NB)	381,80
b) aérea	Ilhéus — Salvador (ver Ilhéus)				
3.ª) mista:					
a) rodoviária . . .	Prado — Alcobaça — Caravelas	3,00	60 km.	Automóvel	Ajuste
b) aérea	Caravelas — Salvador (ver Caravelas)				
4.ª) mista:					
a) 1.ª etapa	Prado — Pôrto Seguro (já descrita)				
b) 2.ª etapa	Pôrto Seguro — Salvador (ver Pôrto Seguro)				
D — *A Capital Federal* (1 via)					
1.ª) mista:					
a) 1.ª etapa	Prado — Caravelas (já descrita)				
b) 2.ª etapa	Caravelas — Capital Federal (ver Caravelas)				
QUEIMADAS					
1 — *Aos principais povoados:*					
1 — LAGOINHA (2 vias)					
1.ª) rodoviária . . .	Queimadas — Lagoinha	1,10	18 km	Auto ou cam.	Ajuste
2.ª) vicinal	Queimadas — Lagoinha	3,00	18 km	Cavalo	Ajuste
2 — RIACHO DA ONÇA (2 vias)					
1.ª) rodoviária . . .	Queimadas — Riacho da Onça	2,00	42 km	Auto ou cam.	Ajuste
2.ª) vicinal	Queimadas — Riacho da Onça	7,00	42 km	Cavalo	Ajuste
3 — RIO DO PEIXE (3 vias)					
1.ª) ferroviária . . .	Queimadas — Rio do Peixe .	0,38	19 km	Trem (VFFLB)	7,00
2.ª) rodoviária . . .	Queimadas — Rio do Peixe .	1,00	20 km	Auto ou cam.	Ajuste
3.ª) vicinal	Queimadas — Rio do Peixe .	3,20	20 km	Cavalo	Ajuste
B — *Às sedes distritais:*					
1 — NORDESTINA (2 vias)					
1.ª) rodoviária . . .	Queimadas — Nordestina . .	2,00	30 km	Auto ou cam.	Ajuste
2.ª) vicinal	Queimadas — Nordestina . .	5,00	30 km	Cavalo	Ajuste

Vias	Itinerários	Tempo (hora)	Distância (km. ou mi.)	Meio de transporte	Preço (Cr$)
municípios limítrofes:					
(2 vias)					
viária . . .	Queimadas — (Jacurici) — Itiúba	1,30	43 km.	Trem (VFFLB)	15,00 — 11
viária . . .	Queimadas — (Cansação) — Itiúba	4,00	96 km	Auto ou cam.	Ajuste
(3 vias)					
viária . . .	Queimadas — (Jacurici) — Itiúba — (Picos) — (Quicé) — (Cariacá) — Senhor do Bonfim — (Missão do Saí) — (Itinga da Serra) — Pindobaçu — Saúde — (Caém) — Jacobina	14,00	214 km	Trem (VFFLB)	71,00 — 5
viária . . .	Queimadas — Jacobina	4,00	130 km	Automóvel	Ajuste
. . . . .	Queimadas — Jacobina	20,00	120 km	Cavalo	Ajuste
SANTO (2 vias)					
viária . . .	Queimadas — (Cansanção) — Monte Santo	3,20	84 km	Auto ou cam.	Ajuste
. . . . .	Queimadas — Monte Santo .	13,00	78 km	Cavalo	Ajuste
(3 vias)					
viária . . .	Queimadas — (Rio do Peixe) — Santaluz	2,00	46 km	Trem (VFFLB)	16,00 — 1
viária . . .	Queimadas — (Rio do Peixe) — Santaluz	2,30	48 km	Auto ou cam.	Ajuste
. . . . .	Queimadas — Santaluz	7,00	42 km	Cavalo	Aj
(2 vias)					
viária . . .	Queimadas — (Jacurici) — (T. Sampaio) — Itiúba — (Picos) — (Quicé) — (Cariacá) — Senhor do Bonfim — (Missão do Saí) — (Itinga da Serra) — Pindobaçu — (Saúde)	8,00	170 km	Trem (VFFLB)	57,00 — 41
. . . . .	Queimadas — Saúde	27,00	170 km	Cavalo	Ajuste
dor (3 vias)					
viária . . .	Queimadas — Santaluz — Conceição do Coité — Serrinha — Alagoinhas — Catu — Pojuca — Mata de São João — Camaçari — Salvador	11,15	345 km	Trem (VFFLB)	106,00 — 75
viária . . .	Queimadas — Santaluz — Conceição do Coité — Serrinha — Feira de Santana — São Sebastião do Passé — Camaçari — Salvador ..	10,00	352 km	Auto ou cam.	Ajus

Localidades extremas e espécie de vias	Itinerários	Tempo (hora)	Distância (km ou mi.)	Meio de transporte	Preço (Cr$)
a) rodoviária . . .	Queimadas — Santaluz — Conceição do Coité — Riachão do Jacuípe — Feira de Santana — São Sebastião do Passé — Camaçari — Salvador	13,00	436 km	Auto ou cam.	Ajuste
b) — *À Capital Federal* (3 vias)					
1) mista:					
1ª etapa	Queimadas — Salvador (já descrita)				
2ª etapa	Salvador — Capital Federal (ver Salvador)				
2) mista:					
a) ferroviária . . .	Queimadas — Itiúba — Senhor do Bonfim — Jaguarari — Juàzeiro	10,00	226 km	Trem (VFFLB)	74,00
b) fluvial	Juàzeiro — Casa Nova — Sento Sé — Remanso — Pilão Arcado — Xique-Xique — Barra — Paratinga — Bom Jesus da Lapa — Carinhanha — Manga — Januária — São Francisco — São Romão — Pirapora	232,00	735 mi	Vapor (CIVP, NMSF e VBSF)	676,00
c) ferroviária . . .	Pirapora — Corinto — Curvelo — Sete Lagoas — Belo Horizonte — Barbacena — Santos Dumont — Juiz de Fora — Três Rios — Paraiba do Sul — Capital Federal	30,00	1 006 km	Trem (EFCB)	380,00
d) rodoviária . . .	Queimadas — Santaluz — Conceição do Coité — Riachão do Jacuipe — Feira de Santana — Santo Estêvão — Jequié — Poções — Vitória da Conquista — Medina — Teófilo Otoni — Governador Valadares — Inhapim — Caratinga — Muriaé — Laranjal — Leopoldina — Sapucaia — Petrópolis — Capital Federal	70,00	1 771 km	Automóvel	Ajuste
2 — REMANSO					
a) — *Aos principais povoados:*					
1 — ANGICO (2 vias)					
1ª) rodoviária . . .	Remanso — Salinas — Angico	6,00	108 km	Caminhão	60,00
2ª) vicinal	Remanso — Salinas — Angico	18,00	108 km	Cavalo	Ajuste
2 — MARCOS (2 vias)					
1ª) rodoviária . . .	Remanso — Marcos	0,30	6 km	Caminhão	10,00
2ª) vicinal	Remanso — Marcos	1,00	6 km	Cavalo	1,00

...le de vias	Itinerários	Tempo (hora)	Distância (km. ou mi.)	Meio de transporte	Preço (Cr$)
...CHO (2 vias)					
...oviária . . .	Remanso — Riacho	0,30	24 km	Caminhão	20,00
...icinal	Remanso — Riacho	4,00	24 km	Cavalo	Ajuste
— *As sedes distritais:*					
...A (2 vias)					
...odoviária . . .	Remanso — Salinas — Angico — Catita	10,00	117 km	Caminhão	80,00
...vicinal	Remanso — Salinas — Angico — Catita	21,00	127 km	Cavalo	Ajuste
...E (2 vias)					
...rodoviária . . .	Remanso — Salinas — Angico — Catita — Peixe ...	10,00	168 km	Caminhão	100,00
...vicinal	Remanso — Salinas — Angico — Catita — Peixe ...	36,00	210 km	Cavalo	Ajuste
...OS (1 via)					
...vicinal	Remanso — Poços	10,00	60 km	Cavalo	Ajuste
— *As sede municipais limítrofes:*					
...NOVA (3 vias)					
...fluvial	Remanso — (Queimadas) — (Oliveira) — Sento Sé — Casa Nova	24,30	69 mi	Vapor (CIVP, NMSF e VBSF)	85,50 —
...oviária . . .	Remanso — (Lagoa do Alegre) — Casa Nova	...	...	Auto ou cam.	Ajuste
...icinal	Remanso — (Bem Bom) — (Pau-a-Pique) — (Barra da Cruz) — (Intãs) — (Paus Brancos) — Casa Nova	25,00	145 km	Cavalo	Ajuste
...O ARCADO (3 vias)					
...fluvial	Remanso — Pilão Arcado ...	10,00	41 mi	Vapor (CIVP, NMSF e VBSF)	54,00 — 2...
...oviária . . .	Remanso — Pilão Arcado ...	6,00	72 km	Auto ou cam.	Ajuste
...icinal	Remanso — Pilão Arcado ...	16,00	96 km	Cavalo	Ajuste
...O SÉ (1 via)					
...fluvial	Remanso — (Queimadas) — (Oliveira) — Sento Sé	18,00	45 mi	Vapor (CIVP, NMSF e VBSF)	71,50 — 3...
— *A ...lvador* (5 vias)					
... .	Remanso — Petrolina — Salvador	3,00	655 km	Avião (NTA)	1 531,60

Localidades extremas Número e espécie de vias	Itinerários	Tempo (hora)	Distância (km ou mi.)	Meio de transporte	Preço (Cr$)
2.º) mista:					
a) fluvial	Remanso — Sento Sé — Casa Nova — Juàzeiro	42,00	109 mi	Vapor (CIVP, NMSF e VBSF)	121,50
b) ferroviária . . .	Juàzeiro — Salvador (ver Juàzeiro)				
3.º) mista:					
a) fluvial	Remanso — Sento Sé — Casa Nova — Juàzeiro — (já descrita)				
b) rodoviária . . .	Juàzeiro — Salvador (ver Juàzeiro)				
4.º) rodoviária . . .	Remanso — Casa Nova — Petrolina — Juàzeiro — Uauá — Euclides da Cunha — Tucano — Serrinha — Feira de Santana — São Sebastião do Passé — Camaçari — Salvador	26,00	780 km	Caminhão	Ajuste
5.º) rodoviária . . .	Remanso — Casa Nova — Petrolina — Juàzeiro — Jaguarari — Senhor do Bonfim — Riachão do Jacuípe — Feira de Santana — São Sebastião do Passé — Camaçari — Salvador	27,00	720 km	Caminhão	Ajuste
6.º — *A Capital Federal* (3 vias)					
a) aérea	Remanso — Xique-Xique — Barra — Barreiras — Bom Jesus da Lapa — Belo Horizonte — Capital Federal .	...	...	Avião (NTA)	2 912,20
7.º) mista:					
a) fluvial	Remanso — Pilão Arcado — Xique-Xique — Barra — Paratinga — Bom Jesus da Lapa — Carinhanha — Manga — Januária — São Francisco — São Romão — Pirapora	193,00	626 mi	Vapor (CIVP, NMSF e VBSF)	609,10
b) ferroviária . . .	Pirapora — Corinto — Curvelo — Sete Lagoas — Belo Horizonte — Barbacena — Santos Dumont — Juiz de Fora — Tres Rios — Paraiba do Sul — Capital Federal	30,00	1 006 km	Trem (EFCB)	380,00
8.º) rodoviária . . .	Remanso — Casa Nova — Petrolina — Juàzeiro — Jaguarari — Senhor do Bonfim — Riachão do Jacuipe — Feira de Santana — Santo Estêvão — Jequié — Poções — Vitória da Conquista — Medina — Teófilo Otoni — Governador Valadares — Inhapim — Caratinga — Muriaé — Laranjal — Leopoldina — Sapucaia — Petrópolis — Capital Federal	86,00	2 155 km	Automóvel	

[illegible]	Itinerários	Tempo (hora)	Distância (km. ou mi)	Meio de transporte	Preço (Cr$)
[illegible] DO JA- [illegible]					
[illegible] principais [illegible]dos:					
[illegible] ALEGRE (2 vias)					
[illegible]oviária . . .	Riachão do Jacuípe — Fátima — Alto Alegre	2,30	50 km	Auto ou cam	Ajuste
[illegible]nal	Riachão do Jacuípe — Pé da Serra — Alto Alegre	10,00	60 km	Cavalo	Ajuste
[illegible]OS (2 vias)					
[illegible]oviária . . .	Riachão do Jacuípe — Barreiros	2,00	36 km	Auto ou cam.	Ajuste
[illegible]al	Riachão do Jacuípe — Barreiros	6,00	36 km	Cavalo	Ajuste
[illegible]OVA (2 vias)					
[illegible]viária . . .	Riachão do Jacuípe — Casa Nova	0,30	18 km	Auto ou cam.	Ajuste
[illegible]nal	Riachão do Jacuípe — Casa Nova	3,00	18 km	Cavalo	Ajuste
[illegible] (2 vias)					
[illegible]oviária . . .	Riachão do Jacuípe — Chapada	1,00	18 km	Auto ou cam.	Ajuste
[illegible]nal	Riachão do Jacuípe — Chapada	3,00	18 km	Cavalo	Ajuste
[illegible] (2 vias)					
[illegible]ria . . .	Riachão do Jacuípe — Fátima	0,40	35 km	Auto ou cam.	Ajuste
[illegible]l	Riachão do Jacuípe — Fátima	6,00	36 km	Cavalo	A[illegible]
[illegible]RRA (2 vias)					
[illegible]ária . . .	Riachão do Jacuípe — Pé da Serra	2,00	39 km	Auto ou cam.	Ajuste
[illegible]l	Riachão do Jacuípe — Pé da Serra	4,00	24 km	Cavalo	Ajuste
[illegible] CHIQUE (1 via)					
[illegible]l	Riachão do Jacuípe — Ponto Chique	3,00	18 km	Cavalo	Ajuste
[illegible]OÃO (2 vias)					
[illegible]ria . . .	Riachão do Jacuípe — São João	0,30	23 km	Auto ou cam.	Ajuste
[illegible]nal	Riachão do Jacuípe — São João	4,00	24 km	Cavalo	Ajuste
[illegible] — [illegible]des distri- [illegible]					
[illegible] (2 vias)					
[illegible] . . .	Riachão do Jacuípe — Candeal	1,50	33 km	Auto ou cam.	Ajuste
[illegible]	Riachão do Jacuípe — Candeal	6,00	36 km	Cavalo	Ajuste

Localidades extremas Número e especie de vias	Itinerários	Tempo (hora)	Distância (km ou mi)	Meio de transporte	
—GAVIÃO (2 vias)					
1.ª) rodoviária . . .	Riachão do Jacuípe — Fátima — Gavião	1,50	58 km	Auto ou cam.	Aju
2.ª) vicinal	Riachão do Jacuípe — Gavião	12,00	72 km	Cavalo	Aju
—ICHU (2 vias)					
1.ª) rodoviária . . .	Riachão do Jacuipe — Casa Nova — Ichu	1,50	24 km	Auto ou cam.	Aju
2.ª) vicinal	Riachão do Jacuipe — Ichu .	4,30	29 km	Cavalo	Aju
— *As sedes municipais limítrofes:*					
—CONCEIÇÃO DO COITÉ (2 vias)					
1.ª) rodoviária . . .	Riachão do Jacuípe — (Chapada) — Conceição do Coité	2,00	36 km	Auto ou cam.	Aj
2.ª) vicinal	Riachão do Jacuipe — (Chapada) — Conceição do Coité	6.00	36 km	Cavalo	Aj
—FEIRA DE SANTANA (2 vias)					
1.ª) rodoviária . . .	Riachão do Jacuipe — (São João) — (Tanquinho) — Feira de Santana	2,00	75 km	ônibus (auto, ajuste)	50,0
2.ª) vicinal	Riachão do Jacuípe — Feira de Santana	13,00	84 km	Cavalo	Aj
—IPIRÁ (2 vias)					
1.ª) rodoviária . . .	Riachão do Jacuípe — (Pintadas) — Ipirá	5,00	94 km	Auto ou cam.	Aju
2.ª) vicinal	Riachão do Jacuípe — Ipira	12,00	75 km	Cavalo	Aju
—JACOBINA (2 vias)					
1.ª) rodoviária . . .	Riachão do Jacuípe — (Fátima) — (Gavião) — Jacobina	4.30	147 km	Automóvel	Aju
2.ª) vicinal	Riachão do Jacuípe — Jacobina	24,00	147 km	Cavalo	Ajust
—MAIRI (2 vias)					
1.ª) rodoviária . . .	Riachão do Jacuípe — (Fátima) — Gavião — Mairi .	8,00	170 km	Auto ou cam.	Ajus
2.ª) vicinal	Riachão do Jacuípe — Mairi .	16,00	108 km	Cavalo	Ajus
—SANTALUZ (2 vias)					
1.ª) rodoviária . . .	Riachão do Jacuípe — (Chapada) — (Almas) — Conceição do Coité — (Valente) — Santaluz	4,00	88 km	Auto ou cam.	A
2.ª) vicinal	Riachão do Jacuípe — Conceição do Coité — Santaluz	16,00	96 km	Cavalo	

[illegible] de Vias	Itinerários	Tempo (hora)	Distância (km. ou mi)	Meio de transporte	Preço (Cr$)
[illegible] PRETA (2 vias)					
[illegible]ria . . .	Riachão do Jacuipe — Feira de Santana — (Anguera) — (Ponto da Serra Preta) — Serra Preta	3,30	125 km	Caminhão	70,00
[illegible]	Riachão do Jacuipe — Serra Preta	8,00	48 km	Cavalo	Ajuste
[illegible]A (2 vias)					
[illegible]oviária . . .	Riachão do Jacuipe — (Casa Nova) — (Ichu) — (Bela Vista) — Serrinha	2,00	54 km	Auto ou cam.	Ajuste
[illegible]	Riachão do Jacuipe — Serrinha	8,00	54 km	Cavalo	Ajuste
[illegible] Salvador (2 vias)					
[illegible]					
[illegible]aria . . .	Riachão do Jacuipe — Feira de Santana (já descrita)				
[illegible]ária . . .	Feira de Santana — Salvador (ver Feira de Santana)				
[illegible]oviária . . .	Riachão do Jacuipe — Feira de Santana — São Sebastião do Passé — Camaçari — Salvador	8,00	216 km	Auto ou cam.	Ajuste
[illegible] Capital Federal (2 vias)					
[illegible]					
[illegible]	Riachão do Jacuipe — Salvador (já descrita)				
[illegible]pa	Salvador — Capital Federal (ver Salvador)				
[illegible]oviária . . .	Riachão do Jacuipe — Feira de Santana — Santo Estêvão — Jequié — Poções — Vitória da Conquista — Medina — Teófilo Otoni — Governador Valadares — Inhapim — Caratinga — Muriaé — Laranjal — Leopoldina — Sapucaia — Petrópolis — Capital Federal	63,00	1 651 km	Automóvel —	Ajuste
[illegible] DE SANTANA					
— [illegible] principais [illegible]dos:					
[illegible]S (2 vias)					
[illegible]ria . . .	Riacho de Santana — Campinas	4,00	66 km	Auto ou cam	52,00
[illegible] . . .	Riacho de Santana — Campinas	11,00	66 km	Cavalo	Ajuste

Localidades extremas Número e espécie de vias	Itinerários	Tempo (hora)	Distância (km. ou mi)	Meio de transporte	Preço
A — *Às sedes distritais:*					
1 — BOTUQUARA (2 vias)					
1.ª) rodoviária . . .	Riacho de Santana — Botuquara	1,00	15 km	Auto ou cam.	12 00
2.ª) vicinal	Riacho de Santana — Botuquara	2,30	15 km	Cavalo	Aju
2 — MATINA (2 vias)					
1.ª) rodoviária . . .	Riacho de Santana — Matina	2,30	46 km	Auto ou cam.	36,00
2.ª) vicinal	Riacho de Santana — Matina	7,00	46 km	Cavalo	Aju
B — *Às sedes municipais limítrofes:*					
1 — BOM JESUS DA LAPA (2 vias)					
1.ª) rodoviária . . .	Riacho de Santana — Bom Jesus da Lapa	4,00	72 km	Auto ou cam.	Aju
2.ª) vicinal	Riacho de Santana — Bom Jesus da Lapa	11,00	74 km	Cavalo	Aju
2 — CAETITÉ (2 vias)					
1.ª) rodoviária . . .	Riacho de Santana — (Boqueirão) — (Igaporã) — Caetité	6,00	93 km	Auto ou cam.	Aju
2.ª) vicinal	Riacho de Santana — Caetité	15,00	90 km	Cavalo	40,0
3 — MACAÚBAS (2 vias)					
1.ª) rodoviária . . .	Riacho de Santana — (Poqueirão) — (Igaporã) — (Tanque Novo) — (Botuporã) — Macaúbas	8,00	180 km	Auto ou cam.	Aju
2.ª) vicinal	Riacho de Santana — Macaúbas	20,00	120 km	Cavalo	Aju
4 — PALMAS DE MONTE ALTO (2 vias)					
1.ª) rodoviária . . .	Riacho de Santana — (Matina) — Guanambi — (Mutãs) — Palmas de Monte Alto	8,00	154 km	Auto ou cam.	Aju
2.ª) vicinal	Riacho de Santana — Palmas de Monte Alto	16,00	100 km	Cavalo	Aju
D — *A Salvador* (4 vias)					
1.ª) aérea	Riacho de Santana — Salvador	2,30	500 km	Avião	Aju
2.ª) mista:					
a) 1.ª etapa	Riacho de Santana — Bom Jesus da Lapa (já descrita)				
b) 2.ª etapa	Bom Jesus da Lapa — Salvador (ver Bom Jesus da Lapa)				

Elementos Espécie de vias	Itinerários	Tempo (hora)	Distância (km. ou mi.)	Meio de transporte	Preço (Cr$)
Mista:					
Rodoviária . . .	Riacho de Santana — Caetité — Brumado	8,00	193 km	Auto ou cam.	160,00
Ferroviária . . .	Brumado — Salvador (ver Brumado)				
Rodoviária . . .	Riacho de Santana — Caetité — Brumado — Vitória da Conquista — Poções — Jequié — Santo Estêvão — Feira de Santana — São Sebastião do Passé — Camaçari — Salvador	27,00	851 km	Auto ou cam.	Ajuste
— A Capital Federal (3 vias)					
Mista:					
Rodoviária . . .	Riacho de Santana — Guanambi — Urandi	6,00	172 km	Auto ou cam.	140,00
Ferroviária . . .	Urandi — Capital Federal (ver Urandi)				
Mista:					
1ª etapa	Riacho de Santana — Bom Jesus da Lapa (já descrita)				
2ª etapa	Bom Jesus da Lapa — Capital Federal (ver Bom Jesus da Lapa)				
Rodoviária . . .	Riacho de Santana — Caetité — Brumado — Vitória da Conquista — Medina — Teófilo Otoni — Governador Valadares — Inhapim — Caratinga — Muriaé — Laranjal — Leopoldina — Sapucaia — Petrópolis — Capital Federal	61,00	1 511 km	Automóvel	Ajuste
A DO POMBAL					
— Dos principais povoados:					
(2 vias)					
Rodoviária . . .	Ribeira do Pombal — Banzaê	0,35	37 km	Auto ou cam.	Ajuste
Animal	Ribeira do Pombal — Banzaê	6,00	36 km	Cavalo	30,00
BARROCÃO (2 vias)					
Rodoviária . . .	Ribeira do Pombal — Barrocão	0.20	20 km	Auto ou cam.	Ajuste
Animal	Ribeira do Pombal — Barrocão	3,00	18 km	Cavalo	15.00
BOCA DA MATA (2 vias)					
Rodoviária . . .	Ribeira do Pombal — Boca da Mata	0,15	15 km	Cavalo	Ajuste
Animal	Ribeira do Pombal — Boca da Mata	1,40	10 km	Auto ou cam.	10,00

Localidades extremas Número e espécie de vias	Itinerários	Tempo (hora)	Distância (km. ou mi)	Meio de transporte	Preço (Cr$)
CURRAL FALSO (2 vias)					
1.ª) rodoviária . . .	Ribeira do Pombal — Curral Falso	0,25	24 km	Auto ou cam.	Ajuste
2.ª) vicinal	Ribeira do Pombal — Curral Falso	3,00	18 km	Cavalo	15,00
PEDRAS (2 vias)					
1.ª) rodoviária . . .	Ribeira do Pombal — Pedras	0,30	27 km	Auto ou cam.	Ajuste
2.ª) vicinal	Ribeira do Pombal — Pedras	4,30	28 km	Cavalo	25,00
SERRA DAS ALMAS (2 vias)					
1.ª) rodoviária . . .	Ribeira do Pombal — Serra das Almas	0,30	25 km	Auto ou cam.	Ajuste
2.ª) vicinal	Ribeira do Pombal — Serra das Almas	3,00	18 km	Cavalo	15,00
B — *Às sedes distritais*:					
MIRANDELA (2 vias)					
1.ª) rodoviária . . .	Ribeira do Pombal — Mirandela	1,00	32 km	Auto ou cam.	Ajuste
2.ª) vicinal	Ribeira do Pombal — Mirandela	5,00	30 km	Cavalo	25,00
C — *Às sedes municipais limítrofes*:					
CÍCERO DANTAS (2 vias)					
1.ª) rodoviária . . .	Ribeira do Pombal — Cícero Dantas	1,00	34 km	ônibus (auto, ajuste)	30,00
2.ª) vicinal	Ribeira do Pombal — Cícero Dantas	6,00	36 km	Cavalo	Ajuste
CIPÓ (2 vias)					
1.ª) rodoviária . . .	Ribeira do Pombal — (Boa Hora) — Cipó	0,40	31 km	ônibus	20,00
2.ª) vicinal	Ribeira do Pombal — (Boa Hora) — Cipó	5,00	30 km	Cavalo	Ajuste
TUCANO (2 vias)					
1.ª) rodoviária . . .	Ribeira do Pombal — Tucano	0,50	31 km	Auto ou cam.	Ajuste
2.ª) vicinal	Ribeira do Pombal — Tucano	5,30	34 km	Cavalo	Ajuste
D — *A Salvador* (2 vias)					
1.ª) mista:					
a) rodoviária . . .	Ribeira do Pombal — Cipó — Nova Soure — Inhambupe — Alagoinhas	5,00	165 km	ônibus (auto, ajuste)	100,00
b) ferroviária . . .	Alagoinhas — Salvador (ver Alagoinhas)				
2.ª) rodoviária . . .	Ribeira do Pombal — Cipó — Nova Soure — Inhambupe Alagoinhas — Catu — Pojuca — Mata de São João — Camaçari — Salvador ..	10,00	299 km	ônibus (auto, ajuste)	180,00

extremas *espécie de vias*	*Itinerários*	*Tempo* *(hora)*	*Distância (km ou mi.)*	*Meio de transporte*	*Preço* *(Cr$)*
— *Capital Federal* (2 vias)					
ta:					
1ª etapa	Ribeira do Pombal — Salvador (já descrita)				
2ª etapa	Salvador — Capital Federal (ver Salvador)				
rodoviária . . .	Ribeira do Pombal — Tucano — Serrinha — Feira de Santana — Santo Estêvão — Jequié — Poções — Vitória da Conquista — Medina — Teófilo Otoni — Governador Valadares — Inhapim — Caratinga — Muriaé — Laranjal — Leopoldina — Sapucaia — Petrópolis — Capital Federal	60,00	1 502 km	Automóvel	Ajuste
DE CONTAS					
— *Aos principais povoados:*					
A DO BRUMA- (1 via)					
vicinal	Rio de Contas — Barra do Brumado	4 00	20 km	Cavalo	30,00
SENTENÇA (2 vias)					
rodoviária . . .	Rio de Contas — Casa de Telha — Marcolino Moura — Engenho Velho — João Vaz — Boa Sentença	4 00	73 km	Caminhão	Ajuste
vicinal	Rio de Contas — Boa Sentença	9,00	54 km	Cavalo	Ajuste
DE TELHA (2 vias)					
rodoviária . . .	Rio de Contas — Casa de Telha	1,30	18 km	Caminhão	Ajuste
vicinal	Rio de Contas — Casa de Telha	3,00	18 km	Cavalo	30,00
NHO VELHO (2 vias)					
rodoviária . . .	Rio de Contas — Casa de Telha — Marcolino Moura — Engenho Velho	2,30	34 km	Caminhão	Ajuste
vicinal	Rio de Contas — Engenho Velho	6,00	36 km	Cavalo	30,00
O VAZ (2 vias)					
rodoviária . . .	Rio de Contas — Umbuzeiro dos Santos — Casa de Telha — Marcolino Moura — Engenho Velho — João Vaz	3,00	55 km	Caminhão	Ajuste
. . . . .	Rio de Contas — João Vaz .	7,00	42 km	Cavalo	Ajuste

Localidades extremas Número e espécie de vias	Itinerários	Tempo (hora)	Distância (km ou m.)	Meio de transporte	Preço
MATO GROSSO (1 via)					
1.ª) vicinal	Rio de Contas — Mato Grosso	3,00	18 km	Cavalo	30,00
UMBUZEIRO DOS SANTOS (2 vias)					
1.ª) rodoviária . . .	Rio de Contas — Umbuzeiro dos Santos	1,20	18 km	Caminhão	Ajuste
2.ª) vicinal	Rio de Contas — Umbuzeiro dos Santos	3,00	18 km	Cavalo	30,00
B — *Às sedes distritais*:					
ARAPIRANGA (2 vias)					
1.ª) rodoviária . . .	Rio de Contas — Umbuzeiro dos Santos — Arapiranga .	1,30	25 km	Caminhão	Ajuste
2.ª) vicinal	Rio de Contas — Arapiranga	3,00	18 km	Cavalo	30,00
CARAGUATAÍ (2 vias)					
1.ª) rodoviária . . .	Rio de Contas — Umbuzeiro dos Santos — Casa de Telha — Marcolino Moura — Caraguataí	3,00	67 km	Caminhão	Ajuste
2.ª) vicinal	Rio de Contas — Caraguataí	8,00	48 km	Cavalo	Ajuste
MARCOLINO MOURA (2 vias)					
1.ª) rodoviária . . .	Rio de Contas — Casa de Telha — Marcolino Moura .	1,50	20 km	Caminhão	Ajuste
2.ª) vicinal	Rio de Contas — Marcolino Moura	3,00	18 km	Cavalo	30,00
C — *Às sedes municipais limítrofes*:					
BARRA DA ESTIVA (2 vias)					
1.ª) rodoviária . . .	Rio de Contas — (Umbuzeiro dos Santos) — (Casa de Telha) — (Marcolino Moura) — (Jussiape) — Barra da Estiva	6,30	120 km	Caminhão	Ajuste
2.ª) vicinal	Rio de Contas — Barra da Estiva	15,00	96 km	Cavalo	Ajuste
BRUMADO (3 vias)					
1.ª) rodoviária . . .	Rio de Contas — Livramento do Brumado — (Iguatemi) Brumado	5,00	104 km	Auto ou cam.	Ajuste
2.ª) rodoviária . . .	Rio de Contas — (Boa Sentença) — (Umburanas) — — Brumado	8,00	150 km	Caminhão	Ajuste
3.ª) vicinal	Rio de Contas — Livramento do Brumado — Brumado .	16,00	98 km	Cavalo	Ajuste
ITUAÇU (2 vias)					
1.ª) rodoviária . . .	Rio de Contas — (Jussiape) — Ituaçu	3,00	150 km	Auto ou cam.	Ajuste
2.ª) vicinal	Rio de Contas — Ituaçu	16,00	96 km	Cavalo	Ajuste

extremas espécie de vias	Itinerários	Tempo (hora)	Distância (km. ou mi.)	Meio de transporte	Preço (Cr$)
AMENTO DO DO (2 vias)					
rodoviária . . .	Rio de Contas — (Tabimã) — Livramento do Brumado	0,30	13 km	Auto ou cam.	Ajuste
vicinal	Rio de Contas — Livramento do Brumado	2,00	12 km	Cavalo	30,00
MUGÊ (2 vias)					
rodoviária . . .	Rio de Contas — (Jussiape) — Mucugê	8,30	156 km	Auto ou cam.	Ajuste
vicinal	Rio de Contas — Mucugê ...	20,00	120 km	Cavalo	Ajuste
MIRIM (2 vias)					
rodoviária . . .	Rio de Contas — Livramento do Brumado — (Taboleiro) — (Itanagé) — (Pau de Colher) — (Caraíbas) — Paramirim	4,30	97 km	Auto ou cam.	Ajuste
vicinal	Rio de Contas — Paramirim	12,00	72 km	Cavalo	Ajuste
TATÁ (2 vias)					
rodoviária . . .	Rio de Contas — (Marcolino Moura) — (Jussiape) — (João Correia) — (Abaíra) — Piatã	8.00	130 km	Auto ou cam.	Ajuste
vicinal	Rio de Contas — Piatã	12,00	72 km	Cavalo	Ajuste
— *A Salvador* (2 vias)					
ista:					
rodoviária . . .	Rio de Contas — Brumado (já descrita)				
rroviária . . .	Brumado — Salvador (ver Brumado)				
rodoviária . . .	Rio de Contas — Livramento do Brumado — Brumado — Vitória da Conquista — Poções — Jequié — Santo Estêvão — Feira de Santana — São Sebastião do Passé — Camaçari — Salvador .	27,00	766 km	Automóvel	Ajuste
Capital Federal (2 vias)					
mista:					
1ª etapa	Rio de Contas — Brumado (já descrita)				
2ª etapa	Brumado — Capital Federal (ver Brumado)				
rodoviária . . .	Rio de Contas — Livramento do Brumado — Brumado — Vitória da Conquista — Medina — Teófilo Otoni — Governador Valadares — Inhapim — Caratinga — Muriaé - Laranjal - Leopoldina — Sapucaia — Petrópolis — Capital Federal ...	55,00	1 439 km	Automóvel	Ajuste

Localidades extremas *Número e espécie de vias*	*Itinerários*	*Tempo* *(hora)*	*Distância (km. ou mi)*	*Preço* (Cr$)	*Meio de transporte*
RIO REAL					
A — *Aos principais povoados:*					
PALMEIRA (2 vias)					
1.ª) rodoviária . . .	Rio Real — Palmeira	0,30	24 km	Caminhão	Ajuste
2.ª) vicinal	Rio Real — Palmeira	4,00	24 km	Cavalo	Ajuste
TEOTÔNIO (1 via)					
1.ª) vicinal	Rio Real — Teotônio	2,30	18 km	Cavalo	Ajuste
B — *Às sedes distritais:*					
(Tem apenas o distrito sede)					
C — *Às sedes municipais limítrofes:*					
ACAJUTIBA (2 vias)					
1.ª) ferroviária . . .	Rio Real — Acajutiba	1.10	34 km	Trem (VFFLB)	12,00
2.ª) vicinal	Rio Real — Acajutiba	5,30	34 km	Cavalo	Ajuste
CONDE (2 vias)					
1.ª) mista:					
a) ferroviária . . .	Rio Real — Acajutiba — Esplanada	2,00	54 km	Trem (VFFLB)	19,00
b) rodoviária . . .	Esplanada — (Altamira) — Conde	2,00	46 km	Camionete ou ônibus	45,00
2.ª) vicinal	Rio Real — Conde	9,00	60 km	Cavalo	Ajuste
ESPLANADA (2 vias)					
1.ª) ferroviária . . .	Rio Real — Acajutiba — Esplanada	2,00	54 km	Trem (VFFLB)	19,00
2.ª) vicinal	Rio Real — Esplanada	9,00	54 km	Cavalo	Ajuste
ITAPICURU (2 vias)					
1.ª) rodoviária . . .	Rio Real — Itapicuru	1,00	42 km	Auto ou cam.	Ajuste
2.ª) vicinal	Rio Real — Itapicuru	6,00	40 km	Cavalo	Ajuste
JANDAÍRA (2 vias)					
1.ª) rodoviária . . .	Rio Real — Jandaíra	1,00	24 km	Auto ou cam.	Ajuste
2.ª) vicinal	Rio Real — Jandaíra	4,00	24 km	Cavalo	Ajuste
D — *A Salvador* (2 vias)					
1.ª) ferroviária . . .	Rio Real — Esplanada — Entre Rios — Alagoinhas — Catu — Pojuca — Mata de São João — Camaçari — Salvador	8,35	260 km	Trem (VFFLB)	80,00

Pontos extremas e espécie de vias	Itinerários	Tempo (hora)	Distância (km. ou mi.)	Meio de transporte	Preço (Cr$)
Rodoviária . . .	Rio Real — Itapicuru — Inhambupe — Alagoinhas — Catu — Pojuca — Mata de São João — Camaçari — Salvador	9,00	284 km	Automóvel	Ajuste
Capital Federal (2 vias)					
Ferrovia:					
1ª etapa	Rio Real — Salvador (já descrita)				
2ª etapa	Salvador — Capital Federal (ver Salvador)				
Rodoviária . . .	Rio Real — Itapicuru — Inhambupe — Alagoinhas — Catu — São Sebastião do Passé — Feira de Santana — Santo Estêvão — Jequié — Poções — Vitória da Conquista — Medina — Teófilo Otoni — Governador Valadares — Inhapim — Caratinga — Muriaé — Laranjal — Leopoldina — Sapucaia — Petrópolis — Capital Federal	72,00	1 822 km	Automóvel	Ajuste
RUY BARBOSA					
Dos principais povoados:					
FLORES (2 vias)					
Rodoviária . . .	Ruy Barbosa — Flores	0,10	3 km	Auto ou cam	Ajuste
Ferrovia	Ruy Barbosa — Flores	0,30	3 km	Cavalo	Ajuste
RIACHO D'ANTA (2 vias)					
Rodoviária . . .	Ruy Barbosa — Riacho d'Anta	1,40	36 km	Cam. (jeep, ajuste)	15,00
Ferrovia	Ruy Barbosa — Riacho d'Anta	6,00	36 km	Cavalo	30,00
(2 vias)					
Rodoviária . . .	Ruy Barbosa — Morro das Flores — Zuca	2,00	31 km	Caminhão	30,00
Ferrovia	Ruy Barbosa — Morro das Flores — Zuca	5,00	28 km	Cavalo	30,00
Das sedes distritais:					
LAJEDINHO (2 vias)					
Rodoviária . . .	Ruy Barbosa — Morro das Flores — Zuca — Lajedinho	2,40	77 km	Caminhão	40,00
Ferrovia	Ruy Barbosa — Lajedinho ..	12,00	72 km	Cavalo	Ajuste
MORRO DAS FLORES (2 vias)					
Rodoviária . . .	Ruy Barbosa — Morro das Flores	1,00	24 km	Caminhão	20,00
Ferrovia	Ruy Barbosa — Morro das Flores	3,30	21 km	Cavalo	Ajuste

Localidades extremas Número e espécie de vias	Itinerários	Tempo (hora)	Distância (km. ou mi.)	Meio de transporte	Preço (Cr$)
4 — TAPIRAÍPE (2 vias)					
1.ª) rodoviária . . .	Ruy Barbosa — Riacho d'Anta — Tapiraípe	3,00	48 km	Caminhão	30,00
2.ª) vicinal	Ruy Barbosa — Tapiraípe ..	7,00	42 km	Cavalo	30,00
C — *Às sedes municipais limítrofes:*					
1 — ANDARAÍ (3 vias)					
1.ª) mista:					
a) rodoviária . . .	Ruy Barbosa — (Flores) (já descrita)				
b) ferroviária . . .	(Flores) — (Itaíba) — Itaberaba — (Iaçu) — (João Amaro) — (Tamburi) — (Queimadinha) — (Itaetê)	9,00	185 km	Trem (VFFLB)	62,00 —
2.ª) rodoviária . . .	(Itaetê) — (Encruzilhada) — Andaraí	4,00	66 km	Auto ou cam.	Ajuste
3.ª) rodoviária . . .	Ruy Barbosa — (Flores) — (Itaíba) — Itaberaba — Lençóis — (Ubiraitá) — Andaraí	7,00	232 km	Auto ou cam.	Ajuste
4.ª) vicinal	Ruy Barbosa — (Ubiraitá) — Andaraí	26,00	158 km	Cavalo	Ajuste
2 — IPIRÁ (2 vias)					
1.ª) rodoviária . . .	Ruy Barbosa — (Itaíba) — Itaberaba — (Santa Quitéria) — Ipirá	3,00	118 km	Caminhão	60,00
2.ª) vicinal	Ruy Barbosa — Ipirá	21,00	132 km	Cavalo	Ajuste
3 — ITABERABA (3 vias)					
1.ª) mista:					
a) rodoviária . . .	Ruy Barbosa — (Flores) (já descrita)				
b) ferroviária . . .	(Flores) — (Itaíba) — Itaberaba	1,30	40 km	Trem (VFFLB)	14,00 —
2.ª) rodoviária . . .	Ruy Barbosa — Itaberaba ..	1,30	40 km	Automóvel	Ajuste
3.ª) vicinal	Ruy Barbosa — Itaberaba ..	7,00	42 km	Cavalo	Ajuste
4 — LENÇÓIS (2 vias)					
1.ª) rodoviária . . .	Ruy Barbosa — (Flores) — (Itaíba) — Itaberaba — Lençóis	9,00	159 km	Automóvel	Ajuste
2.ª) vicinal	Ruy Barbosa — Lençóis . ..	25,00	156 km	Cavalo	Ajuste
5 — MACAJUBA (2vias)					
1.ª) rodoviária . . .	Ruy Barbosa — Macajuba ..	1,00	30 km	Cam. (auto, ajuste)	29,00
2.ª) vicinal	Ruy Barbosa — Macajuba ..	4,30	28 km	Cavalo	Ajuste
6 — MUNDO NOVO (4 vias)					
1.ª) mista:					
a) rodoviária . . .	Ruy Barbosa — (Flores) — (já descrita)				
b) ferroviária . . .	(Flores) — (Barra)	2,50	60 km	Trem (VFFLB)	21,00 —
c) rodoviária . . .	(Barra) — Mundo Novo	0,20	5 km	Auto ou cam.	2,00

[illegible] as [illegible] de vias	Itinerários	Tempo (hora)	Distância (km ou mi)	Meio de transporte	Preço (Cr$)
[illegible]oviária . . .	Ruy Barbosa — Macajuba — Baixa Grande — Mundo Novo	3,00	60 km	Automóvel	Ajuste
[illegible]oviária . . .	Ruy Barbosa — (Indaí) — Mundo Novo	4,00	78 km	Automóvel	Ajuste
[illegible]cinal	Ruy Barbosa — Mundo Novo	10,00	60 km	Cavalo	60,00
[illegible]A (2 vias)					
[illegible]odoviária . . .	Ruy Barbosa — Utinga	5,00	90 km	Caminhão	Ajuste
[illegible]cinal	Ruy Barbosa — Utinga	15,00	90 km	Cavalo	Ajuste
A Salvador (3 vias)					
[illegible]érea	Ruy Barbosa — Salvador	1,00	245 km	Avião (TAS)	651,00
[illegible]ta:					
[illegible]oviária . . .	Ruy Barbosa — (Flores) (já descrita)				
[illegible]roviária . . .	(Flores) — (Itaíba) — Itaberaba — Santa Terezinha — Castro Alves — Cruz das Almas — São Félix — Cachoeira — Conceição da Feira — Santo Amaro — Salvador	16,20	707 km	Trem (VFFLB)	105,00 [illegible]
[illegible]oviária . . .	Ruy Barbosa — Itaberaba — Ipirá — Feira de Santana — São Sebastião do Passé — Camaçari — Salvador ..	12,00	361 km	ônibus (auto, ajuste)	200,00
Capital Federal (3 vias)					
[illegible]sta:					
[illegible]oviária . . .	Ruy Barbosa — (Flores) — (já descrita)				
[illegible]roviária:					
[illegible] etapa . .	(Flores) — Itaberaba — (Iaçu)	2,40	65 km	Trem (VFFLB)	25,00 — 18,[illegible]
[illegible] etapa	(Iaçu) — Brumado — Caculé — Urandi — Espinosa — Monte Azul	20,10	576 km	Trem (VFFLB)	153,00 — 110[illegible]
[illegible] etapa	Monte Azul — Montes Claros — Bocaiuva — Corinto — Curvelo — Sete Lagoas — Belo Horizonte — Barbacena — Santos Dumont — Juiz de Fora — Tres Rios — Paraíba do Sul — Capital Federal	56,00	1 355 km	Trem (EFCB)	554,00 — 341,[illegible]
[illegible]ta:					
[illegible]	Ruy Barbosa — Salvador (já descrita)				
[illegible]	Salvador — Capital Federal (ver Salvador)				

Localidades extremas Número e espécie de vias	Itinerários	Tempo (hora)	Distância (km ou mi)	Meio de transporte	Preço (Cr$)
1.ª) rodoviária . . .	Ruy Barbosa — Itaberaba — Ipirá — Feira de Santana — Santo Estêvão — Jequié — Poções — Vitória da Conquista — Medina — Teófilo Otoni — Governador Valadares — Inhapim — Caratinga — Muriaé — Laranjal — Leopoldina — Sapucaia — Petrópolis — Capital Federal	61,00	1 519 km	Automóvel	Ajust
SALVADOR					
B — *Aos principais povoados:*					
1 — CABOTO (1 via)					
1.ª) marítima	Salvador — Caboto	4,00	24 mi	Canoa	Aju
2 — GÓES CALMON (1 via)					
1.ª) ferroviária . . .	Salvador — Lobato — Plataforma — Itacaranha — Escada — Praia Grande — Periperi — Coutos — Paripe — Aratu — Mapele — Água Comprida — Góes Calmon	1,15	34 km	Trem (VFFLB)	12,0
3 — MARIA GUARDA (1 via)					
1.ª) marítima	Salvador — Madre de Deus — Maria Guarda	4,00	24 mi	Canoa	Aju
4 — PASSAGEM DOS TEIXEIRAS (1 via)					
1.ª) ferroviária . . .	Salvador — Lobato — Plataforma — Itacaranha — Escada — Praia Grande — Periperi — Coutos — Paripe — Aratu — Mapele — Passagem dos Teixeiras ..	1,00	26 km	Trem (VFFLB)	10,00
5 — ROÇA GRANDE (1 via)					
1.ª) marítima	Salvador — Roça Grande ...	5,00	30 mi	Canoa	Aju
6 — SUAPE (1 via)					
1.ª) marítima	Salvador — Suape	5,00	20 mi	Canoa	Aju
B — Aos subdistritos:					
1 — ARATU (2 vias)					
1.ª) ferroviária . .	Salvador — Lobato — Plataforma — Itacaranha — Escada — Praia Grande — Periperi — Coutos — Paripe — Aratu	0,44	18 km	Trem (VFFLB)	7,0
2.ª) rodoviária . . .	Salvador — Campinas — Pirajá — Aratu	0,30	23 km	Automóvel	Aju

Extremas e espécie de vias	Itinerários	Tempo (hora)	Distância (km. ou mi)	Meio de transporte	Preço (Cr$)
...IPE (1 via)					
...viária . . .	Salvador — Lobato — Plataforma — Itacaranha — Escada — Praia Grande — Periperi — Coutos — Paripe — Aratu — Mapele — Cotegipe	1,00	25 km	Trem (VFFLB)	10,00 — 7,00
...ON (2 vias)					
...oviária . . .	Salvador — Amaralina — Pituba — Bolandeira — Itapoan	0,45	19 km	ônibus	10,00
...oviária . . .	Salvador — Campinas — Itapoan	1,00	24 km	ônibus	12,00
... (1 via)					
...rítima	Salvador — Maré	3,30	9 mi	Saveiro	Ajuste
...M (2 vias)					
...rítima	Salvador — Matoim	2,00	4 mi	Saveiro	Ajuste
...ista:					
...roviária . . .	Salvador — Lobato — Plataforma — Itacaranha — Escada — Praia Grande — Periperi — Couto — Paripe — Aratu — Mapele	1,00	22 km	Trem (VFFLB)	8,00 — 6,00
...rítima	Mapele — Matoim	1,00	2 mi	Saveiro	Ajuste
... (2 vias)					
...roviária . . .	Salvador — Lobato — Plataforma — Itacaranha — Escada — Praia Grande — Periperi — Coutos — Paripe	0,30	14 km	Trem (VFFLB	5,00 — 4,00
...oviária . . .	Salvador — Campinas — Pirajá — Valéria — Paripe .	0,40	24 km	Automóvel	Ajuste
... (1 via)					
...rítima	Salvador — Passé	3,00	6 mi	Saveiro	Ajuste
...I (2 vias)					
...roviária . . .	Salvador — Lobato — Plataforma — Itacaranha — Escada — Praia Grande — Periperi	0,25	11 km	Trem (VFFLB)	4,00 — 3,00
...viária . . .	Salvador — Campinas — Pirajá — Valéria — Periperi	0,30	19 km	Automóvel	Ajuste
... (1 via)					
...oviária . . .	Salvador — Campinas — Pirajá	0,20	7 km	ônibus (auto, ajuste)	5,00
...TAFORMA (3 vias)					
...roviária . . .	Salvador — Lobato — Plataforma	0,10	6 km	Trem (VFFLB)	4,00 — 3,00
... . . .	Salvador — Plataforma	0,15	1 mi	Canoa	1,00
... . . .	Salvador — Campinas — Pirajá — Plataforma	0,20	13 km	Automóvel	Ajuste

Localidades extremas - número e espécie de vias	Itinerários	Tempo (hora)	Distância (km. ou mi)	Meio de transporte	(illegible)
1 — PORTÃO (1 via)					
1.ª) rodoviária . . .	Salvador — Campinas — Pirajá — Ipitanga — Portão .	1,10	38 km	Ônibus	12,00
2 — SÃO CAETANO (1 via)					
1.ª) rodoviária . . .	Salvador — São Caetano	0,30	...	Ônibus	3,00
C — *Às sedes distritais:*					
1 — ÁGUA COMPRIDA (2 vias)					
1.ª) ferroviária . . .	Salvador — Lobato — Plataforma — Itacaranha — Escada — Praia Grande — Periperi — Coutos — Paripe — Aratu — Mapele — Água Comprida	1,10	28 km	Trem (VFFLB)	10,00
2.ª) rodoviária . . .	Salvador — Campinas — Pirajá — Água Comprida ...	1,00	30 km	Automóvel	Ajuste
2 — ITAPOÃ (2 vias)					
1.ª) rodoviária . . .	Salvador — Amaralina — Pituba — Bolandeira — Itapoan — Ipitanga	1,20	32 km	ônibus	10,00
2.ª) rodoviária . . .	Salvador — Campinas — Pirajá — Ipitanga	1,00	20 km	ônibus	10,00
3 — MADRE DE DEUS (1 via)					
1.ª) marítima	Salvador — Madre de Deus .	2,00	15 mi	Vapor (NB)	20,00
4 — NOSSA SENHORA DAS CANDEIAS (2 vias)					
1.ª) ferroviária . . .	Salvador — Lobato — Plataforma — Itacaranha — Escada — Praia Grande — Periperi — Coutos — Paripe — Aratu — Mapele — Passagem dos Teixeiras — Pasto de Fora — Quintas — Querente — Maçuí — Nossa Senhora das Candeias . ..	1,44	44 km	Trem (VFFLB)	15,00
2.ª) rodoviária . . .	Salvador — Campinas — Pirajá — Água Comprida — Nossa Senhora das Candeias	2,45	74 km	Automóvel	Ajuste
D — *Às sedes municipais limítrofes:*					
1 — CAMAÇARI (2 vias)					
1.ª) ferroviária . . .	Salvador — (Lobato) — (Plataforma) — (Itacaranha) — (Escada) — (Praia Grande) — (Periperi) — (Coutos) — (Paripe) — (Aratu) — (Mapele) — (Água Comprida) — (Góes Calmon) — (Parafuso) — Camaçari	1,40	47 km	Trem (VFFLB)	15,00

O DA BAHIA
O ESTADUAL DE ESTATÍSTICA

NSPORTE DAS ZONAS:

CACAUEIRA DE JEQUIE'

LIMITE DE ES
LIMITE DE ZO
LIMITE DE MU
RIO SERVINDO
ESTRADA DE F

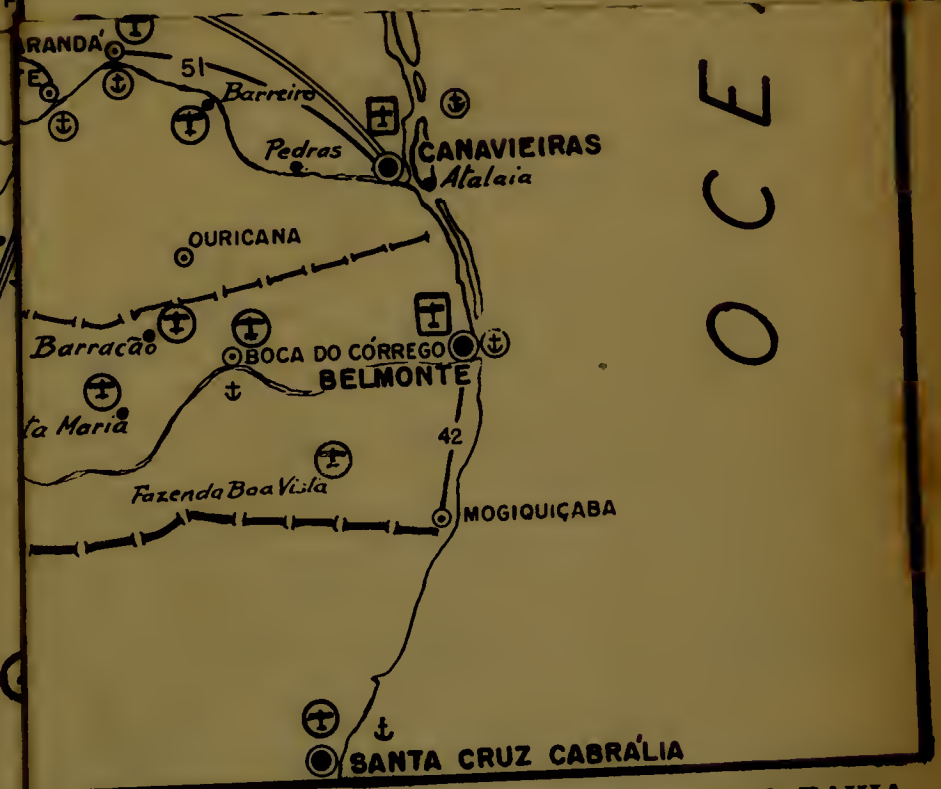

MINAS

Bahia, 1958 - R. Aguiar

IMPRENSA OFICIAL DA BAHIA

Catu — [illegible] — Serrinha — Santaluz — Queimadas — Itiúba — Senhor do Bonfim — Jaguarari — Juàzeiro	24,00	570 km	Trem (VFFLB)	152,00	—

ESTADO DA BAHIA
DEPARTAMENTO ESTADUAL DE ESTATÍSTICA

MEIOS DE TRANSPORTE DAS ZONAS:

3 - ZONA CACAUEIRA
9 - ZONA DE JEQUIE'
10 - ZONA DE CONQUISTA

LEGENDA

- LIMITE DE ESTADO
- LIMITE DE ZONA REGIONAL
- LIMITE DE MUNICÍPIO
- RIO SERVINDO DE LIMITE
- ESTRADA DE FERRO
- RODOVIA FEDERAL
- RODOVIA ESTADUAL
- RODOVIA EM CONSTRUÇÃO
- ESTRADA CARROÇÁVEL OU MUNICIPAL
- CAPITAL DO ESTADO
- SEDE DE MUNICÍPIO
- SEDE DE DISTRITO
- POVOADO OU PONTO DE CRUZAMENTO
- ESTAC DA ESTRADA DE FERRO
- AEROPORTO
- CAMPO DE AVIAÇÃO
- PÔRTO DEVIDAMENTE APARELHADO
- PÔRTO SERVIDO POR EMPR. DE NAVEGAÇÃO
- PÔRTO NÃO SERVIDO POR EMPR. NAVEG.

ITABERABA
ANDARAI'
ITAETE'
TAMBURI
JURACI
Onobazinho
Umburanas
Machado Portilo
Fazenda Tamandua'
Queimadinhas
Morros
Figueiredo
Capivara
MARACAS
ITIRUÇU
LAJEDO DO TABOCAL
TRES MORROS
BARRA DA ESTIVA
Sincorá
ITUAÇU
TANHAÇU
BRUMADO
Rio de Contas
Corrol Novo
Cachoeirinha
Ipuca
Volta do Rio
Rio
Cercadinho
Nova Conquista
Porto de S. Cruz
CAP. FEDERAL
VISTA NOVA
Cortonas
BOM JESUS DA SERRA
Caldeirão
COQUINHOS
PERIPERI-DE POÇÕES
JOSÉ GONÇALVES
ANAGÉ
Gavião
Rio
TREMEDAL
IGUA'
Campo Formoso
BELO CAMPO
OUARAÇU'
VITÓRIA DA CONQUISTA
BARRA DA CHOÇA
CAATIBA
CATULEZINHO
Sapucaia
INHOBIM
ITAMBÉ
CAMPINARANA
ENCRUZILHADA
Boa Vista do Tapera
Ribeirão do Largo
Serra do Peferrão
Itabuí
MACARANI
ITARANTIM
MAIQUINIQUE
RIBEIRÃO DO SALTO
PALESTINA
Rio Jequitinhonha
POTIRAGUA'
Itaji
União Bahiana
Cachoeirinha
Itazul
TAPEBI
Santa Maria
Fazenda Boa Vista
MOGIQUIÇABA
Barracas
BOCA DO CÓRREGO
BELMONTE
CANAVIEIRAS
Malaia
OURICANA
CAMACÃ
Vargito
JACARANDA'
MASCOTE
Barreiros
Pedras
PAU BRASIL
SANTA CRUZ CABRÁLIA
POXIM DO SUL
Comendadeiba
Jacarandi
Fui Rio Branco
Anuri
ARATACA
UNA
Pedras
Mata Colonial
ITATINGUI
JUSSARI
S. José
Arcia Branca
Estiva de Baixo
ITAGUIRA
STA CRUZ DA VITÓRIA
FIRMINO ALVES
Itati
Icarai
ITORORÓ
BANOEIRA DO COLÔNIA
Estiva de Cima
Coqueiros
IBICARAI'
FLORESTA AZUL
ITAIA'
IBICUI'
JAGUAQUARA
ITAQUARA
STA INÊS
Ilha Formosa
Três Braços
Riacho Fundo
IOATIQUIRA
Lopes Quinta
Vargens
Upaboca
Lopes de Abaixo
Pindobas
Jenipapo
Corrol de Ouro
ENGª FRANCA
IBITIGUIRA
IRAJUBA
NOVA ITAIPE
F. Duas Lagoas
NOVA ITARANA
Olhos d'Agua
BREJÕES
Corrol
Alto do Lopes
Riacho de Bueno
Olhos d'Agua
ITACHAMA
TARTARUGA
NOSSA SENHORA DOS MILAGRES
Ponta da Serra
DIÓGENES SAMPAIO
AMARGOSA
BAIXINHA
CORTA MÃO
ENGª PONTES
Capão
Alto do Lopes
Pindobas
Jenipapo
Corrol de Ouro
MUTUIPE
JIQUIRIÇA'
SERRA GRANDE
UBAIRA
Riacho Alegre
Riacho Fundo
Fojo
Ilha Formosa
Três Braços
Riacho do Meio
Morro Branco
Ilhota
Ilhabaino
Abiá
Riacho do Meio
Moendas
Una Mirim
GUERÉM
Aldeia de São Fidelis
Velha Vila de Jiquiriçá
Ariolides Queiroz
Ponta de Jiquiriçá
Capão
SALAJE
STO ANTº DE JESÚS
SÃO MIGUEL DAS MATAS
NAZARE'
ARATUIPE
JAGUARIPE
ITAPARICA
SÃO ROQUE DO PARAGUAÇU
SALVADOR
BR-4
BR-5
263
223
246
130
70
80
48
40
27
31
34
42
29
24
23
19
18
15
12
9
7
6
5
3
2
E9
E2
E4
E1
9
10
3
OCEANO ATLÂNTICO
MINAS GERAIS
IMPRENSA OFICIAL DA BA

extremas / *pécie de vias*	*Itinerários*	*Tempo (hora)*	*Distância (km. ou mi.)*	*Meio de transporte*	*Preço (Cr$)*
...oviária . . .	Salvador — (Campinas) — (Pirajá) — (Água Comprida) — Camaçari	1,00	45 km	ônibus (auto, ajuste	25,00
...ANCISCO DO ... (2 vias)					
...aritima	Salvador — São Francisco do Conde	3,00	22 mi	Vapor (NB)	31,00 — 24,...
...oviária . . .	Salvador — (Campinas) — (Água Comprida) — (Nossa Senhora das Candeias) — São Francisco do Conde ..	2,50	95 km	Automóvel	Ajuste
...EBASTIÃO DO ... (2 vias)					
...odoviária . . .	Salvador — Camaçari — São Sebastião do Passé	2,00	75 km	ônibus (auto, ajuste)	50,00
...vicinal	Salvador — São Sebastião do Passé	10,00	68 km	Cavalo	Ajuste
... *Capital Federal* (5 vias)					
...érea	Salvador — Capital Federal .	4,40	1 263 km	Avião (LAN, NTA, PB, SACS e VARIG)	2 815,80
...erroviária:					
... 1ª etapa	Salvador — Santo Amaro — Conceição da Feira — Cachoeira — São Félix — Muritiba — Cruz das Almas — Castro Alves — Santa Terezinha — Brumado — Caculé — Urandi — Espinosa — Monte Azul	35,00	876 km	Trem (VFFLB)	187,00 — 13...
... 2ª etapa	Monte Azul — Janaúba — Montes Claros — Bocaiuva — Buenópolis — Corinto — Curvelo — Sete Lagoas — Belo Horizonte — Barbacena — Santos Dumont — Juiz de Fora — Tres Rios — Paraíba do Sul — Capital Federal	56,00	1 355 km	Trem (EFCB)	554,00 — 34...
...aritima	Salvador — Vitória — Capital Federal	48,00	759 mi	Vapor (CNNC e LB)	1 523,60 — 1 503,00
...ista:					
...erroviária . . .	Salvador — Camaçari — Mata de São João — Pojuca — Catu — Alagoinhas — Serrinha — Santaluz — Queimadas — Itiúba — Senhor do Bonfim — Jaguarari — Juàzeiro	24,00	570 km	Trem (VFFLB)	152,00 — 10...

Localidades extremas, número e espécie de vias	*Itinerários*	*Tempo (hora)*	*Distância (km. ou mi.)*	*Meio de transporte*	*Preço (Cr$)*
a) fluvial	Juàzeiro — Casa Nova — Sento Sé — Remanso — Pilão Arcado — Xique-Xique — Barra — Paratinga — Bom Jesus da Lapa — Carinhanha — Manga — Januária — São Francisco — São Romão — Pirapora	232,00	735 mi	Vapor (CIVP, NMSF e VBSF)	689,20
c) ferroviária . . .	Pirapora — Corinto — Curvelo — Sete Lagoas — Belo Horizonte — Barbacena — Santos Dumont — Juiz de Fora — Tres Rios — Paraíba do Sul — Capital Federal	30,00	1 006 km	Trem (EFCB)	380,00
d) rodoviária . . .	Salvador — Camaçari — São Sebastião do Passé — Feira de Santana — Santo Estévão — Jequié — Poções — Vitória da Conquista — Medina — Teófilo Otoni — Governador Valadares — Inhapim — Caratinga — Muriaé — Laranjal — Leopoldina — Sapucaia — Petrópolis — Capital Federal .	65,00	1 716 km	Automóvel	Ajuste
SANTA CRUZ CABRÁLIA					
A — *Aos principais povoados:*					
1—MUNDO NOVO (3 vias)					
1.ª) mista:					
a) marítima	Santa Cruz Cabrália — Pôrto Seguro	4,00	15 mi	Canoa	Ajuste
b) rodoviária . . .	Pôrto Seguro — Mundo Novo	3,00	99 km	Caminhão	150,00
2.ª) rodoviária . . .	Santa Cruz Cabrália — Mundo Novo	4,00	110 km	Caminhão	200,00
3.ª) vicinal	Santa Cruz Cabrália — Oiteirinho — Mundo Novo	16,00	96 km	Cavalo	Ajuste
2—SANTO ANDRÉ (2 vias)					
1.ª) fluvial	Santa Cruz Cabrália — Santo André	0,50	2 mi	Canoa	Ajuste
2.ª) vicinal	Santa Cruz Cabrália — Santo André	0,30	3 km	Cavalo	Ajuste
B — *Às sedes distritais:*					
1—GABIARRA (2 vias)					
1.ª) mista:					
a) rodoviária . . .	Santa Cruz Cabrália — Mundo Novo (já descrita)				
b) vicinal	Mundo Novo — Gabiarra . . .	3,00	20 km	Cavalo	Ajuste

Indicador de vias	Itinerários	Tempo (hora)	Distância (km. ou mi.)	Meio de transporte	Preço (Cr$)
inal	Santa Cruz Cabrália — Mundo Novo — Gabiarra	19,00	120 km	Cavalo	Ajuste
es municí- limitrofes:					
(3 vias)					
Terra	Santa Cruz Cabrália — Belmonte	0,30	65 km	Avião	400,00
...lima . . .	Santa Cruz Cabrália — Belmonte	20,00	65 mi	Canoa	Ajuste
...l	Santa Cruz Cabrália — Belmonte	12,00	72 km	Cavalo	Ajuste
SEGURO (4 vias)					
...ra	Santa Cruz Cabrália — Pôrto Seguro	0,15	24 km	Avião	Ajuste
...ima . . .	Santa Cruz Cabrália — Pôrto Seguro	4,00	15 mi	Canoa	Ajuste
...oviária . . .	Santa Cruz Cabrália — Pôrto Seguro	1,30	43 km	Caminhão	50,00
...al	Santa Cruz Cabrália — Pôrto Seguro	4,00	24 km	Cavalo	Ajuste
...Salvador (4 vias)					
...:					
...etapa	Santa Cruz Cabrália — Belmonte (já descrita)				
...etapa	Belmonte — Salvador (ver Belmonte)				
...:					
...tapa	Santa Cruz Cabrália — Canavieiras	0,35	100 km	Avião	800,00
...etapa	Canavieiras — Salvador (ver Canavieiras)				
...ta:					
...apa	Santa Cruz Cabrália — Pôrto Seguro (já descrita)				
...apa	Pôrto Seguro — Salvador (ver Pôrto Seguro)				
...viária . . .	Santa Cruz Cabrália — Pôrto Seguro — Itabuna — Itajuípe — Santo Antônio de Jesus — Conceição do Almeida — Sapeaçu — Cruz das Almas — Muritiba — São Félix — Cachoeira — Conceição da Feira — São Gonçalo dos Campos — São Sebastião do Passé — Camaçari — Salvador	28,00	862 km	Caminhão	Ajuste
...ital Federal (2 vias)					
...:					
...a	Santa Cruz Cabrália — Belmonte (já descrita)				
...a	Belmonte — Capital Federal (ver Belmonte)				

Localidades extremas Número e espécie de vias	Itinerários	Tempo (hora)	Distância (km. ou mi)	Meio de transporte	Preço (Cr$)
1.ª) rodoviária . . .	Santa Cruz Cabrália — Pôrto Seguro — Itabuna — Ibicaraí — Itapetinga — Itambé — Vitória da Conquista — Medina — Teófilo Otoni — Governador Valadares — Inhapim — Caratinga — Muriaé — Laranjal — Leopoldina — Sapucaia — Petrópolis — Capital Federal	76,00	1 911 km	Automóvel	Ajuste
SANTA INÊS					
A — *Aos principais povoados:*					
1—CANAL DO OURO (2 vias)					
1.ª) rodoviária . . .	Santa Inês — Lagoinha — Canal do Ouro	0,30	13 km	Automóvel	Ajuste
2.ª) vicinal	Santa Inês — Canal do Ouro	2,00	12 km	Cavalo	20,00
2—ILHA FORMOSA (2 vias)					
1.ª) rodoviária . . .	Santa Inês — Igatiquira — Palestina — Ilha Formosa .	3,00	38 km	Automóvel	Ajuste
2.ª vicinal	Santa Inês — Ilha Formosa .	6,00	36 km	Cavalo	80,00
3—IPAUATÉ (2 vias)					
1.ª) rodoviária . . .	Santa Inês — Charco — Ipauaté	2,00	42 km	Automóvel	Ajuste
2.ª) vicinal	Santa Inês — Charco — Ipauaté	7,00	42 km	Cavalo	80,00
4—LAGOA QUEIMADA (3 vias)					
1.ª) ferroviária . . .	Santa Inês — Engenheiro Átila — Lagoa Queimada .	0,30	12 km	Trem (EFN)	5,00
2.ª) rodoviária . . .	Santa Inês — Lagoa Queimada	0,30	14 km	Automóvel	Ajuste
3.ª) vicinal	Santa Inês — Lagoa Queimada	2,20	14 km	Cavalo	20,00
5—RIACHO FUNDO (2 vias)					
1.ª) rodoviária . . .	Santa Inês — Riacho Fundo	1,00	18 km	Automóvel	Ajuste
2.ª) vicinal	Santa Inês — Riacho Fundo	4,00	24 km	Cavalo	40,00
B — *Às sedes distritais:*					
1—IGATIQUIRA (2 vias)					
1.ª) rodoviária . . .	Santa Inês — Igatiquira	0,15	9 km	Automóvel	Ajuste
2.ª) vicinal	Santa Inês — Igatiquira	2,00	10 km	Cavalo	20,00
2—IRAJUBA (2 vias)					
1.ª) rodoviária . . .	Santa Inês — Irajuba	2,00	48 km	Automóvel	Ajuste
2.ª) vicinal	Santa Inês — Irajuba	8,00	48 km	Cavalo	80,00

...s ...ie de vias	Itinerários	Tempo (hora)	Distância (km. ou mi.)	Meio de transporte	Preço (Cr$)
... sedes municipais limítrofes:					
...S (2 vias)					
...odoviária . . .	Santa Inês — (Lagoa do Morro) — Brejões	1,30	38 km	Automóvel	Ajuste
...icinal	Santa Inês — Brejões	5,00	30 km	Cavalo	Ajuste
...AGUARA (3 vias)					
...rroviária . . .	Santa Inês — (Lagoa Queimada) — Itaquara	0,50	27 km	Trem (EFN)	10,00 — 7...
...rodoviária . . .	Santa Inês — (Lagoa Queimada) — Itaquara	1,00	26 km	Automóvel	Ajuste
...vicinal	Santa Inês — (Lagoa Queimada) — Itaquara	4,00	26 km	Cavalo	40,00
...AQUARA (3 vias)					
...rroviária . . .	Santa Inês — (Lagoa Queimada) — Itaquara — Jaguaquara	1,20	37 km	Trem (EFN)	13,00 — 1...
...rodoviária . . .	Santa Inês — (Lagoa Queimada) — Itaquara — Jaguaquara	1,30	37 km	Automóvel	Ajuste
...icinal	Santa Inês — Itaquara — Jaguaquara	6,30	39 km	Cavalo	60,00
...RACÁS (3 vias)					
...odoviária . . .	Santa Inês — (Lagoa Queimada) — Itaquara — Jaguaquara — Itiruçu — (Lajedo do Tabocal) — Maracás	5,00	98 km	Auto ou cam.	Ajuste
...rodoviária . . .	Santa Inês — (Charco) — (Ipauaté) — (Ibitiguira) — (Duas Lagoas) — (Morros) — Maracás	4,30	114 km	Auto ou cam.	Ajust...
...icinal	Santa Inês — Maracás	20,00	120 km	Cavalo	...
...NILO PEÇANHA (1 via)					
...icinal	Santa Inês — Nilo Peçanha .	36,00	220 km	Cavalo	Ajuste
...(3 vias)					
...rroviária . . .	Santa Inês — (Engenheiro Franca) — (Patioba) — Ubaíra	1,00	28 km	Trem (EFN)	10,00 — 7,...
...rodoviária . . .	Santa Inês — Ubaíra	1,00	41 km	Automóvel	Ajuste
...vicinal	Santa Inês — Ubaíra	3,00	21 km	Cavalo	Ajuste
...*Salvador* (2 vias)					
...sta:					
...rroviária . . .	Santa Inês — Ubaíra — Jiquiriçá — Mutuípe — Laje — São Miguel das Matas — Santo Antônio de Jesus — Nazaré — (São Roque do Paraguaçu)	8,00	190 km	Trem (EFN)	64,00 — 46,...
...rítima	(São Roque do Paraguaçu) — Salvador	3,00	24 mi	Vapor (NB)	21,00 — 14,...

...des extremas ...pécie de vias	Itinerários	Tempo (hora)	Distância (km. ou mi)	Meio de transporte	Preço
...oviária . . .	Santa Inês — Santo Estevão — Feira de Santana — São Sebastião do Passé — Camaçari — Salvador	10,00	323 km	Automóvel	Ajuste
— *A Capital Federal* (3 vias)					
...ota:					
...ª etapa	Santa Inês — Salvador (já descrita)				
...ª etapa	Salvador — Capital Federal (ver Salvador)				
...ova:					
...ferroviária . . .	Santa Inês — Itaquara — Jaguaquara — Jequié	3,00	101 km	Trem (EFN)	36,00 —
...odoviária . . .	Jequié — Capital Federal (ver Jequié)				
...odoviária . . .	Santa Inês — Itaquara — Jaguaquara — Jequié — Poções — Vitória da Conquista — Medina — Teófilo Otoni — Governador Valadares — Inhapim — Caratinga — Muriaé — Laranjal — Leopoldina — Sapucaia — Petrópolis — Capital Federal	57,00	1 429 km	Automóvel	Ajuste
...NTALUZ					
— *...s principais ...vos:*					
...U (2 vias)					
...rroviária . . .	Santaluz — Itareru	0,32	17 km	Trem (VFFLB)	4,00 — 3,
...nal	Santaluz — Itareru	2,30	16 km	Cavalo	Ajuste
...A (2 vias)					
...oviária . . .	Santaluz — Riacho da Onça — Pereira	3,00	60 km	Caminhão	Ajuste
...icinal	Santaluz — Riacho da Onça — Pereira	10,00	60 km	Cavalo	Ajuste
...A BRANCA (2 vias)					
...odoviária . . .	Santaluz — Serra Branca .	0,40	15 km	Caminhão	Ajuste
...vicinal	Santaluz — Serra Branca ...	2,30	15 km	Cavalo	Ajuste
...EM DA PEDRA (2 vias)					
...rodoviária . . .	Santaluz — Vargem da Pedra	1,00	18 km	Caminhão	Ajuste
...vicinal	Santaluz — Vargem da Pedra	3,00	18 km	Cavalo	Ajuste
— *As sedes distri...is:*					
...Tem apenas o ...rito sede)					

Extremas e espécie de vias	*Itinerários*	*Tempo (hora)*	*Distância (km. ou mi.)*	*Meio de transporte*	*Preço (Cr$)*
As sedes municipais limítrofes:					
IÇÃO DO ITE (3 vias)					
mista:					
ferroviária . . .	Santaluz — (Itareru) — (Estação do Coité)	1,00	34 km	Trem (VFFLB)	12,00 —
rodoviária . . .	(Estação do Coité) — Conceição do Coité	0,40	19 km	Auto ou cam.	Ajuste
rodoviária . . .	Santaluz — (Boa Vista) — Conceição do Coité	1,30	36 km	Auto ou cam.	Ajuste
vicinal	Santaluz — Conceição do Coité	3,00	52 km	Cavalo	Ajuste
COBINA (4 vias)					
ferroviária . .	Santaluz — (Rio do Peixe) — Queimadas — (Jacurici) — Itiúba — (Picos) — (Quicê) — (Cariacá) — Senhor do Bonfim — (Missão do Saí) — (Itinga da Serra) — Pindobaçu — Saúde — (Caém) — Jacobina	16,00	260 km	Trem (VFFLB)	84,00 —
rodoviária . . .	Santaluz — (Valente) — Conceição do Coité — (Chapada) — Riachão do Jacuípe — (Gavião) — Jacobina ..	9,00	235 km	Automóvel	Ajuste
rodoviária . . .	Santaluz — (Riacho da Onça) — (Pereira) — (Noventa) — (Capim Grosso) — (Peixe) — (Junco) — Jacobina	7,00	156 km	Automóvel	Ajuste
vicinal	Santaluz — Jacobina	25,00	151 km	Cavalo	Ajuste
SANTO (2 vias)					
mista:					
ferroviária . . .	Santaluz — (Rio do Peixe) — Queimadas	2,00	46 km	Trem (VFFLB	16,00 —
rodoviária . . .	Queimadas — (Cansanção) — Monte Santo	3,20	84 km	Auto ou cam	Ajuste
rodoviária . . .	Santaluz — (Rio do Peixe) — Queimadas — (Cansanção) — Monte Santo	6,00	132 km	Caminhão	Ajuste
MADAS (3 vias)					
ferroviária . .	Santaluz — (Rio do Peixe) — Queimadas	2,00	46 km	Trem (VFFLB)	16,00 —
rodoviaria . . .	Santaluz — (Rio do Peixe) — Queimadas	2,30	48 km	Auto ou cam.	Ajuste
vicinal	Santaluz — Queimadas	7,00	42 km	Cavalo	Ajuste
HÃO DO JA- (2 vias)					
rodoviária . . .	Santaluz — (Valente) — Conceição do Coité — (Almas) — (Chapada) — Riachão do Jacuípe	4,00	88 km	Auto ou cam.	Ajuste
vicinal	Santaluz — Conceição do Coité — Riachão do Jacuípe .	16,00	96 km	Cavalo	Ajuste

Localidades extremas Numeração e espécie de vias	Itinerários	Tempo (hora)	Distância (km. ou mi.)	Meio de transporte	Preço (Cr$)
1 — SERRINHA (3 vias)					
1.ª) ferroviária . . .	Santaluz — (Itareru) — (Estação do Coité) — (Ageno. Freitas) — Serrinha	2,30	70 km	Trem (VFFLB)	25,00 —
2.ª) rodoviária . . .	Santaluz — (Valente) — Conceição do Coité — (Chapada) — Serrinha	5,00	94 km	Auto ou cam.	Ajuste
3.ª) vicinal	Santaluz — Serrinha	11,00	70 km	Cavalo	Ajuste
B — *A Salvador* (2 vias)					
1.ª) ferroviária . . .	Santaluz — Serrinha — Alagoinhas — Catu — Pojuca — Mata de São João — Camaçari — Salvador	9,45	298 km	Trem (VFFLB)	94,00 —
2.ª) rodoviária . . .	Santaluz — Conceição do Coité — Riachão do Jacuípe — Serrinha — Feira de Santana — São Sebastião do Passé — Camaçari — Salvador	9,00	289 km	Auto ou cam.	Ajuste
C — *A Capital Federal* (2 vias)					
1.ª) conjunta:					
a) 1.ª etapa	Santaluz — Salvador (já descrita)				
b) 2.ª etapa	Salvador — Capital Federal (ver Salvador)				
2.ª) rodoviária . . .	Santaluz — Conceição do Coité — Riachão do Jacuípe — Feira de Santana — Santo Estêvão — Jequié — Poções — Vitória da Conquista — Medina — Teófilo Otoni — Governador Valadares — Inhapim — Muriaé — Laranjal — Leopoldina — Sapucaia — Petrópolis — Capital Federal	69,00	1 726 km	Automóvel	Ajuste
SANTA MARIA DA VITÓRIA					
A — *Aos principais povoados:*					
1 — ÁGUA QUENTE (2 vias)					
1.ª) rodoviária . . .	Santa Maria da Vitória — Água Quente	1,30	24 km	Caminhão	Ajuste
2.ª) vicinal	Santa Maria da Vitória — Água Quente	6,00	36 km	Cavalo	50,00
2 — BARREIROS (2 vias)					
1.ª) fluvial	Santa Maria da Vitória — Barreiros	3,00	16 mi	Canoa	Ajuste
2.ª) vicinal	Santa Maria da Vitória — Barreiros	6,00	36 km	Cavalo	60,00

... de vias	Itinerários	Tempo (hora)	Distância (km. ou mi.)	Meio de transporte	Preço (Cr$)
...IRITO (2 vias)					
...viária . . .	Santa Maria da Vitória — Brejo Espírito Santo	1,00	12 km	Caminhão	Ajuste
...al	Santa Maria da Vitória — Brejo Espírito Santo	3,00	18 km	Cavalo	30,00
...RTO (2 vias)					
...oviária . . .	Santa Maria da Vitória — Descoberto	3,00	48 km	Caminhão	50,00
...cinal	Santa Maria da Vitória — Descoberto	9,00	54 km	Cavalo	100,00
...ADA (1 via)					
...inal	Santa Maria da Vitória — Malhada	10,00	60 km	Cavalo	120,00
...BO (2 vias)					
...oviária . . .	Santa Maria da Vitória — Mucambo	2,30	42 km	Caminhão	Ajuste
...inal	Santa Maria da Vitória — Mucambo	10,00	60 km	Cavalo	120,00
— ... *sedes distritais*:					
...NA (2 vias)					
...oviária . . .	Santa Maria da Vitória — Açudina	1,30	36 km	Caminhão	30,00
...inal	Santa Maria da Vitória — Açudina	6,00	36 km	Cavalo	50,00
... (2 vias)					
...oviária . . .	Santa Maria da Vitória — Coribe	4,00	63 km	Caminhão	60,00
...inal	Santa Maria da Vitória — Coribe	10,30	63 km	Cavalo	130,00
...MAS (2 vias)					
...oviária . . .	Santa Maria da Vitória — Correntina — Inhaúmas ..	6,00	108 km	Caminhão	Ajuste
...cinal	Santa Maria da Vitória — Inhaúmas	12,00	72 km	Cavalo	150,00
— ... *sedes municipais limítrofes*:					
...IRAS (3 vias)					
...rea	Santa Maria da Vitória — Barreiras	1,00	162 km	Avião	Ajuste
...rovial	Santa Maria da Vitória — Paratinga — Barra — Barreiras	159,00	313 mi	Vapor (CIVP, NMSF e VBSF)	399,00 — ...
.....	Santa Maria da Vitória — Barreiras	40,00	240 km	Cavalo	Ajuste

Localidades extremas Número e espécie de vias	Itinerários	Tempo (hora)	Distância (km ou mi.)	Meio de transporte	Preço
3 — BOM JESUS DA LAPA (3 vias)					
1.ª) aérea	Santa Maria da Vitória — Bom Jesus da Lapa	0,35	90 km	Avião	1 000
2.ª) fluvial	Santa Maria da Vitória — Bom Jesus da Lapa	20,00	66 mi	Vapor (CIVP, NMSF e VBSF)	103,0
3.ª) vicinal	Santa Maria da Vitória — Bom Jesus da Lapa	20,00	120 km	Cavalo	Ajus
4 — CARINHANHA (3 vias)					
1.ª) aérea	Santa Maria da Vitória — Carinhanha	0,45	115 km	Avião	Aju
2.ª) fluvial	Santa Maria da Vitória — Bom Jesus da Lapa — Carinhanha	52,00	158 mi	Vapor (CIVP, NMSF e VBSF)	180
3.ª) rodoviária . . .	Santa Maria da Vitória — (Côcos) — Carinhanha ...	11,00	198 km	Caminhão	Ajus
4 — CORRENTINA (4 vias)					
1.ª) aérea	Santa Maria da Vitória — Correntina	0,20	50 km	Avião	600,0
2.ª) mista:					
a) fluvial	Santa Maria da Vitória — (São José)	8,00	17 mi	Canoa	Ajus
b) vicinal	(São José) — Correntina ..	7,00	42 km	Cavalo	Ajus
3.ª) rodoviária . . .	Santa Maria da Vitória — Correntina	2,30	60 km	Caminhão	Ajust
4.ª) vicinal	Santa Maria da Vitória — Correntina	8,00	54 km	Cavalo	Ajus
5 — SANTANA (4 vias)					
1.ª) aérea	Santa Maria da Vitória — Santana	0,20	50 km	Avião	800,00
2.ª) mista:					
a) fluvial	Santa Maria da Vitória — (Pôrto Novo)	8,00	23 mi	Vapor (CIVP, NMSF e VBSF)	30,50 —
b) rodoviária . . .	(Pôrto Novo) — Santana ...	1,40	46 km	Caminhão	30,00
3.ª) rodoviária . . .	Santa Maria da Vitória — Santana	3,00	60 km	Caminhão	Ajuste
4.ª) vicinal	Santa Maria da Vitória — Santana	9,00	54 km	Cavalo	Ajuste
D — *A Salvador* (2 vias)					
1.ª) mista:					
a) fluvial	Santa Maria da Vitória — Bom Jesus da Lapa — Paratinga — Barra — Xique-Xique — Pilão Arcado — Remanso — Sento Sé — Casa Nova — Juàzeiro ...	164,30	460 mi	Vapor (CIVP, NMSF e VBSF)	

	Itinerários	*Tempo (hora)*	*Distância (km. ou mi.)*	*Meio de transporte*	*Preço (Cr$)*
[illegible]	Juàzeiro — Salvador (ver Juàzeiro)				
[illegible]	Santa Maria da Vitória — Bom Jesus da Lapa (já descrita)				
[illegible]	Bom Jesus da Lapa — Salvador (ver Bom Jesus da Lapa)				
[illegible] *tal Federal* (2 vias)					
[illegible]	Santa Maria da Vitória — Bom Jesus da Lapa (já descrita)				
[illegible]	Bom Jesus da Lapa — Capital Federal (ver Bom Jesus da Lapa)				
[illegible]	Santa Maria da Vitória — Bom Jesus da Lapa — Carinhanha — Manga — Januária — São Francisco — São Romão — Pirapora ..	120,00	402 mi	Vapor (CIVP, NMSF e VBSF)	413,00 — 202,0
[illegible]	Pirapora — Corinto — Curvelo — Sete Lagoas — Belo Horizonte — Barbacena — Santos Dumont — Juiz de Fora — Tres Rios — Paraíba do Sul — Capital Federal	30,00	1 006 km	Trem (EFCB)	380,00 — 276,0
[illegible] *principais* [illegible] *os*:					
[illegible] (2 vias)					
[illegible]	Santana — Reprêsa	1,00	18 km	Caminhão	15,00
[illegible]	Santana — Reprêsa	3,00	18 km	Cavalo	Ajuste
[illegible] NTÔNIO (2 vias)					
[illegible]	Santana — Santo Antônio ..	2,00	32 km	Caminhão	25,00
[illegible]	Santana — Santo Antônio ..	5,00	32 km	Cavalo	Ajuste
[illegible] *des distri-* [illegible]					
[illegible] (2 vias)					
[illegible]	Santana — Ibiaguí	1,30	24 km	Caminhão	20,00
[illegible]	Santana — Ibiaguí	4,00	24 km	Cavalo	Ajuste

Localidades extremas Número e espécie de vias	Itinerários	Tempo (hora)	Distância (km ou mi.)	Meio de transporte	Preço
3—PENAMAR (2 vias)					
1.ª) rodoviária . . .	Santana — Penamar	2,00	51 km	Caminhão	30,00
2.ª) vicinal	Santana — Penamar	6,00	37 km	Cavalo	Ajuste
4—PÔRTO NOVO (2 vias)					
1.ª) rodoviária . . .	Santana — Pôrto Novo	1,40	46 km	Caminhão	30,00
2.ª) vicinal	Santana — Pôrto Novo	7,00	43 km	Cavalo	Ajuste
C — *As sedes municipais limítrofes:*					
1—ANGICAL (1 via)					
1.ª) vicinal	Santana — (Tabocas) — (Mariquita) — (Cantinho) — Angical	31,00	180 km	Cavalo	Ajuste
2—BARREIRAS (1 via)					
1.ª) vicinal	Santana — Angical — Barreiras	36,00	204 km	Cavalo	Ajuste
3—BOM JESUS DA LAPA (3 vias)					
1.ª) mista:					
a) rodoviária . . .	Santana — (Sítio do Mato) .	3,00	72 km	Automóvel	Ajuste
b) fluvial	(Sítio do Mato) — Bom Jesus da Lapa	4,00	13 mi	Vapor (CIVP, NMSF e VBSF)	18,00
2.ª) mista:					
a) rodoviária . . .	Santana — (Pôrto Novo) (já descrita)				
b) fluvial	(Pôrto Novo) — Bom Jesus da Lapa	17,00	46 mi	Vapor (CIVP, NMSF e VBSF)	75,00
3.ª) vicinal	Santana — Bom Jesus da Lapa	18,00	108 km	Cavalo	Ajuste
4—SANTA MARÍA DA VITÓRIA (4 vias)					
1.ª) aérea	Santana — Santa Maria da Vitória	0,20	50 km	Avião	800,00
2.ª) mista:					
a) rodoviária . . .	Santana — (Pôrto Novo) (já descrita)				
b) fluvial	(Pôrto Novo) — Santa Maria da Vitória	8,00	23 mi	Vapor (CIVP, NMSF e VBSF)	30,00
3.ª) rodoviária . . .	Santana — Santa Maria da Vitória	3,00	60 km	Caminhão	Ajuste
4.ª) vicinal	Santana — Santa Maria da Vitória	9,00	54 km	Cavalo	Ajuste

Esquemas e espécie de vias	*Itinerários*	*Tempo (hora)*	*Distância (km. ou mi.)*	*Meio de transporte*	*Preço (Cr$)*
— *Salvador* (3 vias)					
(1.ª via)	Santana — Bom Jesus da Lapa — Salvador	2,35	503 km	Avião	...
Mista:					
Rodoviária . . .	Santana — (Sítio do Mato) .	3,00	72 km	Automóvel	Ajuste
Fluvial	(Sítio do Mato) — Paratinga — Barra — Xique-Xique — Pilão Arcado — Remanso — Sento Sé — Casa Nova — Juàzeiro	132,00	392 mi	Vapor (CIVP, NMSF e VBSF)	342,10 — 1
Ferroviária . . .	Juàzeiro — Salvador (ver Juàzeiro)				
Mista:					
1.ª etapa	Santana — Bom Jesus da Lapa (já descrita)				
2.ª etapa	Bom Jesus da Lapa — Salvador (ver Bom Jesus da Lapa)				
— *Capital Federal* (2 vias)					
Mista:					
Rodoviária . . .	Santana — (Sítio do Mato) .	3,00	72 km	Automóvel	Ajuste
Fluvial	(Sítio do Mato) — Bom Jesus da Lapa — Carinhanha — Manga — Januária — São Francisco — São Romão — Pirapora	105,00	343 mi	Vapor (CIVP, NMSF e VBSF)	350,07 —
Ferroviária . . .	Pirapora — Corinto — Curvelo —Sete Lagoas — Belo Horizonte — Barbacena — Santos Dumont — Juiz de Fora —Tres Rios — Paraíba do Sul — Capital Federal	30,00	1 006 km	Trem (EFCB)	380,00 — 2
Mista:					
Rodoviária . . .	Santana — (Sítio do Mato) .	3,00	72 km	Automóvel	Ajuste
Fluvial	(Sítio do Mato) — Bom Jesus da Lapa — (já descrita)				
Aérea	Bom Jesus da Lapa — Belo Horizonte — Capital Federal	4,00	1 090 km	Avião	2 059,10
SANTA TEREZINHA					
— *Aos principais povoados:*					
CAMPO ALEGRE (2 vias)					
Rodoviária . . .	Santa Terezinha — Bilândia — Campo Alegre	1,30	30 km	Automóvel	Ajuste
Fluvial	Santa Terezinha — Campo Alegre	4,00	24 km	Cavalo	30,00

Localidades extremas *Número e espécie de vias*	*Itinerários*	*Tempo (hora)*	*Distância (km. ou mi.)*	*Meio de transporte*	
1—ITATIM (2 vias)					
1.ª) ferroviária	Santa Terezinha — Serra Grande — Itatim	0,50	22 km	Trem (VFFLB)	7,00
2.ª) rodoviária	Santa Terezinha — Serra Grande — Itatim	0,40	22 km	Automóvel	Aju
2—PEDRA BRANCA (2 vias)					
1.ª) rodoviária	Santa Terezinha — Pedra Branca	0.20	15 km	Automóvel	Aju
2.ª) vicinal	Santa Terezinha — Pedra Branca	2.00	13 km	Cavalo	30,0
3 — *As sedes distritais*:					
1—IAÇU (2 vias)					
1.ª) ferroviária	Santa Terezinha — Serra Grande —Itatim — Lajedo Alto — Vazlândia — Iaçu	3,20	77 km	Trem (VFFLB)	28,0
2.ª) rodoviária	Santa Terezinha — Serra Grande —Itatim — Lajedo Alto — Iaçu	5,00	89 km	Automóvel	Aju
2—JOÃO AMARO (2 vias)					
1.ª) ferroviária	Santa Terezinha — Serra Grande —Itatim — Lajedo Alto — Vazlândia — Iaçu — João Amaro	4,00	96 km	Trem (VFFLB)	34,0
2.ª) rodoviária	Santa Terezinha — Serra Grande —Itatim — Lajedo Alto — Iaçu — João Amaro.	6.30	107 km	Automóvel	Aju
3—LAJEDO ALTO (2 vias)					
1.ª) ferroviária	Santa Terezinha — Serra Grande —Itatim — Lajedo Alto	1,30	39 km	Trem (VFFLB)	14,0
2.ª) rodoviária	Santa Terezinha — Serra Grande —Itatim — Lajedo Alto	1,00	41 km	Automóvel	Aju
4—MONTE CRUZEIRO (2 vias)					
1.ª) rodoviária	Santa Terezinha — Monte Cruzeiro	0,40	18 km	Automóvel	Aju
2.ª) vicinal	Santa Terezinha — Pedra Branca — Monte Cruzeiro.	3,00	18 km	Cavalo	30,0
5—NOVO PARAÍSO (1 via)					
1.ª) vicinal	Santa Terezinha — Novo Paraíso	5,00	30 km	Cavalo	

...s ...ção de vias	Itinerários	Tempo (hora)	Distância (km. ou mi)	Meio de transporte	Preço (Cr$)
... sedes municipais limítrofes:					
...OSA (3 vias)					
...ista:					
...rroviária . ..	Santa Terezinha — (Lajedo Alto) (já descrita)				
...doviária	(Lajedo Alto) — (Nossa Senhora dos Milagres) — Amargosa	3,00	61 km	Automóvel	Ajuste
...doviária	Santa Terezinha — (Diógenes Sampaio) — Amargosa	2,00	48 km	Automóvel	Ajuste
...cional	Santa Terezinha — (Diogenes Sampaio) — Amargosa	6,00	36 km	Cavalo	Ajuste
...S (2 vias)					
...odoviária	Santa Terezinha — (Serra Grande) — (Itatim) — (Nossa Senhora dos Milagres) — Brejões	5,00	133 km	Automóvel	Ajuste
...nal	Santa Terezinha — Brejões .	12,00	84 km	Cavalo	Ajuste
...O ALVES (3 vias)					
...roviária	Santa Terezinha — (Triângulo) — (Taperi) — (Cruz Medrado) — Castro Alves .	0,40	16 km	Trem (VFFLB)	6,00 — 4,00
...odoviária	Santa Terezinha — Castro Alves	0,20	16 km	Automóvel	Ajuste
...nal	Santa Terezinha — Castro Alves	2,30	16 km	Cavalo	40,00
...ABA (3 vias)					
...roviária	Santa Terezinha — (Serra Grande) — (Itatim) — (Lajedo Alto) — (Iaçu) — Itaberaba	5,30	108 km	Trem (VFFLB)	38,00 — 27,00
...doviária	Santa Terezinha — (Serra Grande) — (Lajedo Alto) — (Iaçu) — Itaberaba ..	7,00	117 km	Automóvel	Ajuste
...nal	Santa Terezinha — Itaberaba.	19,00	117 km	Cavalo	Ajuste
...AS (3 vias)					
...ista:					
...roviária . ..	Santa Terezinha — (Serra Grande) — (Itatim) — (Morro Preto) — (Lajedo Alto) — (Vazlândia) — (Caraúna) — (Iaçu) — (João Amaro) — (Tamburi)	5,00	130 km	Trem (VFFLB)	45,00 — 32,00
...odoviária	(Tamburi) — Mafacás	2,00	60 km	Auto ou cam.	Ajuste
...doviária	Santa Terezinha — (Serra Grande) — (Nossa Senhora dos Milagres) — (Nova Itarana) — (Duas Lagoas) — (Morros) — Maracás	7,00	201 km	Auto ou cam.	Ajuste
... .	Santa Terezinha — Maracás.	30,00	195 km	Cavalo	Ajuste

...olidades extremas ...ero e espécie de vias	*Itinerários*	*Tempo (hora)*	*Distância (km. ou mi.)*	*Meio de transporte*	*(Cr$)*
...TO ANTÔNIO DE JESUS (2 vias)					
1.ª) rodoviária . . .	Santa Terezinha — Castro Alves — (Candeal) — (Jenipapo) — (Santo Antônio do Sapé) — Sapeaçu — Conceição do Almeida — (Mirante) — (Comércio) — (Fazenda) — Santo Antônio de Jesus	2,00	87 km	Automóvel	Ajust...
2.ª) vicinal	Santa Terezinha — Santo Antônio de Jesus	9,00	60 km	Cavalo	Ajust...
...O MIGUEL DAS ...TAS (4 vias)					
1.ª) mista:					
a) rodoviária . . .	Santa Terezinha — Amargosa (já descrita)				
b) ferroviária . . .	Amargosa — (Corta Mão) — São Miguel das Matas	1,20	29 km	Trem (EFN)	11,00
2.ª) mista:					
a) rodoviária . . .	Santa Terezinha — Santo Antônio de Jesus (já descrita)				
b) ferroviária . . .	Santo Antônio de Jesus — (Santana) — (Varzêdo) — (José Marcelino) — São Miguel das Matas	1,30	36 km	Trem (EFN)	13,00
3.ª) rodoviária . . .	Santa Terezinha — Castro Alves — (Candeal) — (Jenipapo) — (Santo Antônio do Sapé) — Sapeaçu — Conceição do Almeida — (Mirante) — (Comércio) — — (Fazenda) — Santo Antônio de Jesus — São Miguel das Matas	3,00	127 km	Automóvel	Ajust...
4.ª) vicinal	Santa Terezinha — São Miguel das Matas	12,00	77 km	Cavalo	Aju...
D — *A Salvador* (3 vias)					
1.ª) ferroviária . . .	Santa Terezinha — Castro Alves — Cruz das Almas — Muritiba — São Félix — Cachoeira — Conceição da Feira — Santo Amaro — Salvador	10,20	223 km	Trem (VFFLB)	73,00
2.ª) rodoviária . . .	Santa Terezinha — Castro Alves — Sapeaçu — Cruz das Almas — Muritiba — São Félix — Cachoeira — Conceição da Feira — São Gonçalo dos Campos — São Sebastião do Passé — Camaçarí — Salvador	9,00	256 km	Automóvel	Ajust...
3.ª) rodoviária . . .	Santa Terezinha — Castro Alves — Santo Estêvão — Feira de Santana — São Sebastião do Passé — Camaçarí — Salvador	9,00	257 km	Automóvel	...

[illegible] de vias	Itinerários	Tempo (hora)	Distância (km. ou mi.)	Meio de transporte	Preço (Cr$)
[illegible] Capital Federal (3 vias)					
[illegible] viária:					
[illegible] etapa	Santa Terezinha — Brumado — Calculé — Urandi — Espinosa — Monte Azul	...	654 km	Trem (VFFLB)	165,00 — 118,[illegible]
[illegible] etapa	Monte Azul — Janaúba — Montes Claros — Bocaiuva — Buenópolis — Corinto — Curvelo — Sete Lagoas — Belo Horizonte — Barbacena — Santos Dumont — Juiz de Fora — Tres Rios — Paraíba do Sul — Capital Federal	56,00	1 355 km	Trem (EFCB)	554,00 — 341,[illegible]
[illegible] ta:					
[illegible] etapa	Santa Terezinha — Salvador (já descrita)				
[illegible] etapa	Salvador — Capital Federal (ver Salvador)				
[illegible] oviária	Santa Terezinha — Jequié — Poções — Vitória da Conquista — Medina — Teófilo Otoni — Governador Valadares — Inhapim — Caratinga — Muriaé — Laranjal — Leopoldina — Sapucaia — Petrópolis — Capital Federal	59,00	1 539 km	Automóvel	Ajuste
[illegible] AMARO					
[illegible] principais [illegible] dos:					
[illegible] (1 via)					
[illegible]	Santo Amaro — Amparo	5,00	29 km	Cavalo	35,00
[illegible] S DOS [illegible] (3 vias)					
[illegible]	Santo Amaro — São Braz — Acupe — Itapema — Saubara — Cabuçu — Bom Jesus dos Pobres	10,40	23 mi	Canoa ou saveiro	Ajuste
[illegible] a:					
[illegible] viária ...	Santo Amaro — São Braz — Acupe — Itapema — Saubara	1,30	25 km	Automóvel	Ajuste
[illegible]	Saubara — Bom Jesus dos Pobres	1,40	11 km	Cavalo	30,00
[illegible] al	Santo Amaro — Bom Jesus dos Pobres	5,40	36 km	Cavalo	35,00
[illegible] (3 vias)					
[illegible]	Santo Amaro — São Braz — Acupe — Itapema — Saubara — Cabuçu	9,00	21 mi	Canoa ou saveiro	Ajuste

dades extremas e espécie de vias	*Itinerários*	*Tempo* (hora)	*Distância* (km. ou mi.)	*Meio de transporte*	*Preço*
) mista:					
) rodoviária	Santo Amaro — São Braz — Acupe — Itapema — Saubaura	1,30	25 km	Automóvel	Ajuste
) vicinal	Saubara — Cabuçu	1,00	8 km	Cavalo	30,00
) vicinal	Santo Amaro — Cabuçu	5,00	33 km	Cavalo	Ajuste
—COBIÇA (2 vias)					
) rodoviária	Santo Amaro — Cobiça	0,50	6 km	Automóvel	Ajuste
) vicinal	Santo Amaro — Cobiça	1,00	6 km	Cavalo	30,00
—ITAPEMA (3 vias)					
) fluvial	Santo Amaro — Itapema	5,00	13 mi	Canoa ou saveiro	Ajuste
) rodoviária	Santo Amaro — Itapema	1,30	24 km	Automóvel	Ajuste
) vicinal	Santo Amaro — Itapema	3,30	24 km	Cavalo	35,00
—LEMBRANÇA (2 vias)					
) rodoviária	Santo Amaro — Lembrança .	3,20	67 km	Automóvel	Ajuste
) vicinal	Santo Amaro — Lembrança	10,00	65 km	Cavalo	Ajuste
—PEDRA (2 vias)					
) rodoviária	Santo Amaro —Pedra	0,25	6 km	Automóvel	Ajuste
) vicinal	Santo Amaro —Pedra	1,00	6 km	Cavalo	30,00
—PICADO (2 vias)					
) rodoviária	Santo Amaro — Campinhos —Tanque da Senzala — Conceição do Jacuípe — Picado	0,45	35 km	Auto ou cam.	Ajuste
) vicinal	Santo Amaro — Picado	5,30	29 km	Cavalo	Ajuste
—SAO BRAZ (2 vias)					
ª) fluvial	Santo Amaro — São Braz ..	2,00	3 mi	Canoa ou saveiro	Ajuste
ª) rodoviária	Santo Amaro — São Braz ..	0,10	6 km	Automóvel	Ajuste
—TAUÁ (1 via)					
.ª) vicinal	Santo Amaro — Tauá	0,10	1 km	Cavalo	Ajuste
B — *As sedes distritais*:					
—ACUPE (3 vias)					
1.ª) fluvial	Santo Amaro — São Braz — Acupe	4,00	5 mi	Canoa ou saveiro	Ajuste
2.ª) rodoviária	Santo Amaro — São Braz — Acupe	1,30	18 km	Automóvel	Ajuste
3.ª) vicinal	Santo Amaro — Acupe	3,00	18 km	Cavalo	35,00

[illegible] e espécie de vias	Itinerários	Tempo (hora)	Distância (km ou mi)	Meio de transporte	Preço (Cr$)
[illegible] DE BOM [illegible] (3 vias)					
[illegible] viária . . .	Santo Amaro — Jacuípe — Rio Fundo — Jacu — Barão de Bom Jardim	3 20	40 km	Trem (VFFLB)	14,00 — [illegible]
[illegible] viária . . .	Santo Amaro — Campinhos — Tanque da Senzala — Conceição do Jacuípe — Picado — Barão de Bom Jardim	2,00	51 km	Automóvel	Ajuste
[illegible] nal	Santo Amaro — Barão de Bom Jardim	8,00	48 km	Cavalo	Ajuste
BURACICA (2 vias)					
[illegible]:					
[illegible] viária . . .	Santo Amaro — Jacuípe — Rio Fundo — Jacu	3,00	35 km	Trem (VFFLB)	9,00
[illegible] nal	Jacu — Buracica	3,00	18 km	Cavalo	35,00
[illegible] nal	Santo Amaro — Buracica ..	9.00	61 km	Cavalo	Ajuste
[illegible]OS (2 vias)					
[illegible] rodoviária	Santo Amaro — Campinhos.	0 30	20 km	Auto ou cam.	Ajuste
[illegible] nal	Santo Amaro — Campinhos.	4,00	20 km	Cavalo	35,00
[illegible]ÇÃO DO [illegible] (2 vias)					
[illegible] rodoviária	Santo Amaro — Campinhos — Conceição do Jacuípe ..	1,30	32 km	Auto ou cam.	Ajuste
[illegible] nal	Santo Amaro — Conceição do Jacuípe	3,30	27 km	Cavalo	35,00
[illegible] (3 vias)					
[illegible] viária:					
[illegible] etapa	Santo Amaro — Jacuípe — Rio Fundo — Terra Boa ..	3,00	26 km	Trem (VFFLB)	9,00 — [illegible]
[illegible] etapa	Terra Boa — Inhatá	1,00	9 km	Trem	...
[illegible] rodoviária	Santo Amaro — Campinhos — Tanque da Senzala — Traripe — Inhatá	1,00	37 km	Automóvel	Ajuste
[illegible] nal	Santo Amaro — Inhatá	2,30	18 km	Cavalo	35,00
[illegible] (2 vias)					
[illegible] rodoviária	Santo Amaro — Jacuípe — Rio Fundo — Jacu	3,00	35 km	Trem (VFFLB)	12,00 — [illegible]
[illegible] nal	Santo Amaro — Jacu	7,00	43 km	Cavalo	Ajuste
[illegible]POLIS (3 vias)					
[illegible]:					
[illegible] . . .	Santo Amaro — Jacuipe — Rio Fundo — Jacu — Barão de Bom Jardim (já descrita)				

Localidades extremas Número e espécie de vias	Itinerários	Tempo (hora)	Distância (km ou m)	Meio de transporte	Preço (Cr$)
b) vicinal	Barão de Bom Jardim — Lustosa	1,30	11 km	Cavalo	Aj
2.ª) rodoviária	Santo Amaro — Campinhos — Tanque da Senzala — Conceição do Jacuípe — Picado — Barão de Bom Jardim — Lustosa	3,00	61 km	Auto ou cam.	Aj
3.ª) vicinal	Santo Amaro — Lustosa	9,00	59 km	Cavalo	Aju
9—MATA DA ALIANÇA (3 vias)					
1.ª) ferroviária:					
a) 1.ª) etapa	Santo Amaro — Jacuípe	1,20	15 km	Trem (VFFLB)	5,00
b) 2.ª) etapa	Jacuípe — Mata da Aliança.	0,30	7 km	Trem	...
2.ª) rodoviária	Santo Amaro — Campinhos — Tanque da Senzala — Traripe — Mata da Aliança	1,30	45 km	Automóvel	Aju
3.ª) vicinal	Santo Amaro — Mata da Aliança	2,00	14 km	Cavalo	3,0
10—RIO FUNDO (3 vias)					
1.ª) ferroviária	Santo Amaro — Jacuípe — Rio Fundo	1,30	20 km	Trem (VFFLB)	7,0
2.ª) rodoviária	Santo Amaro — Campinhos — Tanque da Senzala — Traripe — Mata da Aliança — Jacuípe — Rio Fundo ..	3,00	59 km	Auto ou cam.	Aj
3.ª) vicinal	Santo Amaro — Rio Fundo ..	3,00	23 km	Cavalo	3
11—SAUBARA (3 vias)					
1.ª) fluvial	Santo Amaro — Saubara ..	6,00	14 mi	Canoa ou saveiro	Aj
2.ª) rodoviária	Santo Amaro — São Braz — Acupe — Saubara	1,30	25 km	Automóvel	Aj
3.ª) vicinal	Santo Amaro — Saubara ..	4,00	25 km	Cavalo	3
12-TERRA BOA (3 vias)					
1.ª) ferroviária	Santo Amaro — Jacuípe — Rio Fundo — Terra Boa ..	3,00	26 km	Trem (VFFLB)	9,0
2.ª) rodoviária	Santo Amaro — Campinhos — Tanque da Senzala — Traripe — Inhatá — Terra Boa	1,30	44 km	Auto ou cam.	A
3.ª) vicinal	Santo Amaro — Terra Boa ..	3,30	25 km	Cavalo	35,0
13—TRARIPE (2 vias)					
1.ª) rodoviária	Santo Amaro — Campinhos — Tanque da Senzala — Traripe	1,30	32 km	Auto ou cam	A
2.ª) vicinal	Santo Amaro — Traripe	3,00	20 km	Cavalo	

Localidades percorridas e espécie de vias	*Itinerários*	*Tempo (hora)*	*Distância (km. ou mi.)*	*Meio de transporte*	*Preço (Cr$)*
De sedes municipais limitrofes:					
ALAGOINHAS					
(3 vias)					
a) ferroviária:					
a) 1.ª) etapa . . .	Santo Amaro — (Pilar) — (Boa Vista) — (Traripe) — (Buranhém) — (Oscar Taylor) — (Pouco Ponto) - (Cinco Rios) — São Gonçalo) — (Nossa Senhora das Candeias) — (Maçuí) — (Querente) — (Pasto de Fora) — (Passagem dos Teixeiras) — (Mapele) ..	2,50	57 km	Trem (VFFLB)	20,00 —
b) 2.ª etapa	(Mapele) — (Santa Luzia) — (Água Comprida) — (Góes Calmon) — (Parafuso) — (Carmo) — Camaçari — (Dias d' Avila) — (Amado Bahia) — (Jupema) — Mata de São João — (Pitanga) — Pojuca — (Irapuí) — (Santiago) — Catu — (Pau Lavrado) — (Sítio Novo) — (Narandiba) — Alagoinhas.	3,40	101 km	Trem (VFFLB)	36,00 —
b) rodoviária . . .	Santo Amaro — (Campinhos) — (Tanque da Senzala) — (Traripe) — (Mata da Aliança) — (Jacuípe) — São Sebastião do Passé — (Bela Flor) — Catu — (Pau Lavrado) — Alagoinhas ..	4,00	131 km	Auto ou cam.	Ajuste
c) marginal	Santo Amaro — (Barão de Bom Jardim) — Alagoinhas	13,00	78 km	Cavalo	Ajuste
CACHOEIRA (4 vias)					
a) ferroviária . . .	Santo Amaro — (Afligidos) —Conceição da Feira — Cachoeira	2,00	60 km	Trem (VFFLB)	21,00 —
b) marítima	Santo Amaro — Cachoeira ..	2,00	30 mi	Lancha a motor	Ajuste
c) rodoviária	Santo Amaro — (Cobiça) — (Campinhos) — (Tanque da Senzala) — (Humildes) — São Gonçalo dos Campos — Conceição da Feira — (Belém da Cachoeira) — Cachoeira	2,40	74 km	Auto ou cam.	Ajuste
d) marginal	Santo Amaro — Cachoeira ..	7,00	42 km	Cavalo	Ajuste
MARAGOGIPE (3 vias)					
a) mista:					
a) ferroviária . .	Santo Amaro — (Buranhém) — (Jacuípe) — (Rio Fundo) — (Jacu) — (já descrita)				

...ades extremas ...ro e espécie de vias	Itinerários	Tempo (hora)	Distância (km ou mi)	Meio de transporte	Preço (Cr$)
...) vicinal	(Jacu) — Catu	4,00	25 km	Cavalo	Ajuste
2.ª) rodoviária	Santo Amaro — (Campinhos) — (Tanque da Senzala) — (Traripe) — (Mata da Aliança) — (Jacuípe) — São Sebastião do Passé — (Bela Flor) — Catu	3,30	101 km	Auto ou cam.	Ajuste
...) vicinal	Santo Amaro — Catu	7,00	42 km	Cavalo	Ajuste
...ORAÇÃO DE MARIA (2 vias)					
1.ª) rodoviária	Santo Amaro — (Campinhos) — (Tanque da Senzala) — (Conceição do Jacuípe) — Coração de Maria	1,30	46 km	Automóvel	Ajuste
2.ª) vicinal	Santo Amaro — Coração de Maria	7,00	44 km	Cavalo	Ajuste
...EIRA DE SANTANA (3 vias)					
1.ª) ferroviária	Santo Amaro — (Afligidos) — Conceição da Feira — São Gonçalo dos Campos — Feira de Santana	3,25	75 km	Trem (VFFLB)	27,00 — ...
2.ª) rodoviária	Santo Amaro — (Campinhos) — (Tanque da Senzala) — (Humildes) — (Limoeiro) — Feira de Santana	1,30	47 km	Ônibus (auto, ajuste)	40,00
3.ª) vicinal	Santo Amaro — Feira de Santana	8,00	50 km	Cavalo	Ajuste
...ARÁ (2 vias)					
1.ª) rodoviária	Santo Amaro — (Campinhos) — (Tanque da Senzala) — (Conceição do Jacuípe) — Coração de Maria — (Bento Simões) — Irará	3,00	82 km	Auto ou cam.	Ajuste
2.ª) vicinal	Santo Amaro — Irará	11,00	61 km	Cavalo	Ajuste
...RAGOGIPE (4 vias)					
1.ª) fluvial	Santo Amaro — Maragogipe.	5,30	60 mi	Lancha a motor	Ajuste
2.ª) marítima:					
a) 1.ª) etapa	Santo Amaro — Salvador ..	4,00	32 mi	Vapor (NB)	34,00 — ...
b) 2.ª etapa	Salvador — Maragogipe	4,00	32 mi	Vapor (NB)	35,00 — ...
3.ª) mista:					
a) ferroviária . . .	Santo Amaro — Conceição da Feira — Cachoeira	3,00	60 km	Trem (VFFLB)	21,00 — ...
b) fluvial	Cachoeira — Maragogipe ..	2,00	16 mi	Vapor (NB)	19,00 — ...
4.ª) mista:					
a) rodoviária	Santo Amaro — (Cobiça) — (Campinhos) — (Tanque da Senzala) — (Humildes) — São Gonçalo dos Campos — Conceição da Feira — (Belém da Cachoeira) — Cachoeira	2,40	74 km	Automóvel	Aju...

Extremas e espécie de vias	Itinerários	Tempo (hora)	Distância (km. ou mi.)	Meio de transporte	Preço (C-I)
fluvial	Cachoeira — Maragogipe (já descrita)				
O FRANCISCO DO CONDE (2 vias)					
marítima	Santo Amaro — São Francisco do Conde	1,00	9 mi	Vapor (NB)	12,00 —
vicinal	Santo Amaro — São Francisco do Conde	3,00	18 km	Cavalo	Ajuste
O GONÇALO DOS CAMPOS (3 vias)					
ferroviária . . .	Santo Amaro — (Afligidos) . — Conceição da Feira — São Gonçalo dos Campos .	2,00	55 km	Trem (VFFLB)	20,00 —
rodoviária . . .	Santo Amaro — (Campinhos) — (Tanque da Senzala) — (Humildes) — São Gonçalo dos Campos	1,30	45 km	Automóvel	Ajuste
vicinal	Santo Amaro — São Gonçalo dos Campos	6,00	35 km	Cavalo	Ajuste
SÃO SEBASTIÃO DO PASSÉ (3 vias)					
mista:					
ferroviária . . .	Santo Amaro — (Buranhém) — (Jacuípe)	1,20	15 km	Trem (VFFLB)	5,00 —
rodoviária	(Jacuípe) — São Sebastião do Passé	0,30	18 km	Automóvel	Ajuste
rodoviária . . .	Santo Amaro — (Campinhos) —(Tanque da Senzala) — (Traripe) — (Mata da Aliança) — (Jacuípe) — São Sebastião do Passé ..	2,00	70 km	Auto ou cam.	Ajuste
vicinal	Santo Amaro — (Jacuípe) — São Sebastião do Passé ..	7,00	42 km	Cavalo	Ajuste
— *A Salvador* (3 vias)					
ferroviária . . .	Santo Amaro — Salvador ..	3,25	78 km	Trem (VFFLB)	27,00 —
marítima	Santo Amaro — Salvador ..	4,00	32 mi	Vapor (NB)	34,00 —
rodoviária	Santo Amaro — São Sebastião do Passé — Camaçari — Salvador	4,00	145 km	Auto ou cam.	Ajuste
— *A Capital Federal* (3 vias)					
ferroviária:					
1.ª) etapa . . .	Santo Amaro — Conceição da Feira — Cachoeira — São Félix — Muritiba — Cruz das Almas — Castro Alves — Santa Terezinha — Brumado — Caculé — Urandi — Espinosa — Monte Azul.	...	799 km	Trem (VFFLB)	182,00 —

Localidades extremas e espécie de vias	Itinerários	Tempo (hora)	Distância (km ou mi)	Meio de transporte	Preço (Cr$)
b) 2.ª etapa	Monte Azul — Janaúba — Montes Claros — Bocaiuva — Buenópolis — Corinto — Curvelo — Sete Lagoas — Belo Horizonte — Barbacena — Santos Dumont — Juiz de Fora — Tres Rios — Paraíba do Sul — Capital Federal	56,00	1 355 km	Trem (EFCB)	554,00 —
a) 1.ª etapa	Santo Amaro — Salvador — (já descrita)				
b) 2.ª etapa	Salvador — Capital Federal (ver Salvador)				
4) rodoviária . . .	Santo Amaro — Feira de Santana — Santo Estêvão — Jequié — Poções — Vitória da Conquista — Medina — Teófilo Otoni — Governador Valadares — Inhapim — Caratinga — Muriaé — Laranjal — Leopoldina — Sapucaia — Petrópolis — Capital Federal	62,00	1 628 km	Automóvel	Ajuste
5) mista:					
SANTO ANTONIO DE JESUS					
I — *Aos principais povoados:*					
a) COCÃO (2 vias)					
1.ª) rodoviária . . .	Santo Antônio de Jesus — Cocão	2,30	26 km	Auto ou cam.	Ajuste
2.ª) vicinal	Santo Antônio de Jesus — Cocão	3,00	18 km	Cavalo	30,00
b) KM. 53 (2 vias)					
1.ª) ferroviária . . .	Santo Antônio de Jesus — Km. 53	0,30	11 km	Trem (EFN)	4,00 —
2.ª) rodoviária . . .	Santo Antônio de Jesus — Km. 53	1,00	14 km	Caminhão	Ajuste
II — *As sedes distritais:*					
a) VARZÊDO (3 vias)					
1.ª) ferroviária . . .	Santo Antônio de Jesus — Varzêdo	0,39	21 km	Trem (EFN)	8,00 — 6,
2.ª) rodoviária . . .	Santo Antônio de Jesus — Varzêdo	0,50	21 km	Auto ou cam.	Ajuste
3.ª) vicinal	Santo Antônio de Jesus — Varzêdo	3,00	18 km	Cavalo	30,00
C — *As sedes municipais limítrofes:*					
a) ARATUÍPE (3 vias)					
1.ª) mista:					
a) ferroviária . . .	Santo Antônio de Jesus — (Taitinga) — (Muniz Ferreira) — (Onha) — Nazaré	1,10	34 km	Trem (EFN)	12,00 —
b) rodoviária	Nazaré — Aratuípe	0,20	6 km	Automóvel	Aj

Itinerários	Tempo (hora)	Distância (km ou mi.)	Meio de transporte	Preço (Cr$)
Santo Antônio de Jesus — (Taitinga) — (Muniz Ferreira) — (Onha) — Nazaré — Aratuípe	2,00	40 km	Auto ou cam.	Ajuste
Santo Antônio de Jesus — Aratuípe	6,30	33 km	Cavalo	Ajuste
Santo Antônio de Jesus — (Fazenda) — (Comércio) — (Mirante) — Conceição do Almeida — Sapeaçu — (Petim) — (Jenipapo) — (Candeal) — Castro Alves.	2,00	71 km	Auto ou cam.	Ajuste
Santo Antônio de Jesus — Castro Alves	7,00	42 km	Cavalo	Ajuste
Santo Antônio de Jesus — (Fazenda) — (Comércio) — (Mirante) — Conceição do Almeida	1,00	31 km	Auto ou cam.	Ajuste
Santo Antônio de Jesus — Conceição do Almeida	5,00	34 km	Cavalo	Ajuste
Santo Antônio de Jesus — (Santana) — (Varzêdo) — — (José Marcelino) — São Miguel das Matas — (Engenheiro Pontes) — Laje .	2,30	56 km	Trem (EFN)	20,00 — 15,00
Santo Antônio de Jesus — (Capão) — (Ponte do Jiquiriçá) — Laje	1,00	45 km	Auto ou cam.	Ajuste
Santo Antônio de Jesus — Laje	9,00	54 km	Cavalo	Ajuste
Santo Antônio de Jesus — (Taitinga) - (Muniz Ferreira) — (Onha) — Nazaré ..	1,10	34 km	Trem (EFN)	12,00 — 9,00
Santo Antônio de Jesus — (Taitinga) - (Muniz Ferreira) — (Onha) — Nazaré ..	1,30	34 km	Auto ou cam.	Ajuste
Santo Antônio de Jesus — Nazaré	5,00	32 km	Cavalo	Ajuste
Santo Antônio de Jesus — (Fazenda) — (Comércio) — (Mirante) — Conceição do Almeida — Sapeaçu — (Santo Antônio do Sapé) — (Jenipapo) — (Candeal) — Castro Alves — Santa Terezinha	2,00	87 km	Automóvel	Ajuste
Santo Antônio de Jesus — Santa Terezinha	9,00	60 km	Cavalo	Ajuste

Localidades extremas Número e espécie de vias	Itinerários	Tempo (hora)	Distância (km. ou mi.)	Meio de transporte	
1 — SÃO FILIPE (2 vias)					
1.ª) rodoviária . . .	Santo Antônio de Jesus — (Fazenda) — (Comércio) — (Mirante) — Conceição do Almeida — (Mombaça) — São Filipe	2,00	46 km.	Automóvel	Aj
2.ª) vicinal	Santo Antônio de Jesus — São Filipe	5,30	36 km	Cavalo	Aj
2 — SÃO MIGUEL DAS MATAS (3 vias)					
1.ª) ferroviária . . .	Santo Antônio de Jesus — (Santana) — (Varzêdo) — (José Marcelino) — São Miguel das Matas	1,30	36 km	Trem (EFN)	13,[illegible]
2.ª) rodoviária . . .	Santo Antônio de Jesus — (Varzêdo) — São Miguel das Matas	1,30	40 km	Auto ou cam.	Aj
3.ª) vicinal	Santo Antônio de Jesus — São Miguel das Matas	4,30	30 km	Cavalo	Aj
D — *A Salvador* (2 vias)					
1.ª) mista:					
a) ferroviária . . .	Santo Antônio de Jesus — Nazaré — (São Roque do Paraguaçú)	2,00	65 km	Trem (EFN)	23,[illegible]
b) marítima	(São Roque do Paraguaçu) — Salvador	3,00	24 mi	Vapor (NB)	21,[illegible]
2.ª) rodoviária . . .	Santo Antônio de Jesus — Conceição do Almeida — Sapeaçu — Cruz das Almas — Muritiba — São Félix — Cachoeira — Conceição da Feira — São Gonçalo dos Campos — São Sebastião do Passé — Camaçari — Salvador	7,00	246 km	ônibus (auto, ajuste)	17[illegible]
E — *A Capital Federal* (4 vias)					
1.ª) mista:					
a) 1.ª etapa	Santo Antônio de Jesus — Salvador (já descrita)				
b) 2.ª etapa	Salvador — Capital Federal (ver Salvador)				
2.ª) mista:					
a) ferroviária	Santo Antônio de Jesus — São Miguel das Matas — Laje — Mutuípe — Jiquiriçá — Ubaíra — Santa Inês — Itaquara — Jaguaquara — Jequié	8,30	255 km	Trem (EFN)	74,00
b) rodoviária . . .	Jequié — Capital Federal (ver Jequié)				

Itinerários	Tempo (hora)	Distância (km ou mi)	Meio de transporte	Preço (Cr$)
Santo Antônio de Jesus — Santa Terezinha — (já descrita)				
Santa Terezinha — Capital Federal (ver Santa Terezinha)				
Santo Antônio de Jesus — Conceição do Almeida — Castro Alves — Jequié — Poções — Vitória da Conquista — Medina — Teófilo Otoni — Governador Valadares — Inhapim — Caratinga — Muriaé — Laranjal — Leopoldina — Sapucaia — Petrópolis — Capital Federal	63,00	1 586 km	Automóvel	Ajuste
Santo Estêvão — Várzea da Casa — Paulista — Riacho da Estiva — São Luiz — Altamira	2,30	15 km	Cavalo	20,00
Santo Estêvão — Bosque — Varginha — Alto do Sítio .	0,20	9 km	Automóvel	Ajuste
Santo Estêvão — Lagoa do Capim — Paiaiá	1,00	26 km	Automóvel	Ajuste
Santo Estêvão — Bosque — Candeal — Pereira — Capim Grosso — Paiaiá	4,00	24 km	Cavalo	20,00
Santo Estêvão — Bosque — Varginha — Alto do Sítio — Serrote	0,50	21 km	Automóvel	Ajuste
Santo Estêvão — Lamarão — Queijo — Serrote	3,00	18 km	Cavalo	20,00
Santo Estêvão — Várzea Salgada — Horizonte — Tapera	0,20	9 km	Automóvel	Ajuste
Santo Estêvão — Ipecaetá — Cavunge	1,30	22 km	Automóvel	Ajuste
Santo Estêvão — Ipecaetá . .	0,40	15 km	Automóvel	Ajuste
Santo Estêvão — Riacho do Cipó — Benfica — Ipecaetá	2,30	17 km	Cavalo	20,00

Localidades extremas número e espécie de vias	Itinerários	Tempo (hora)	Distância (km. ou mi)	Meio de transporte	[illegible]
C — *As sedes municipais limítrofes:*					
1—CASTRO ALVES (2 vias)					
1.ª) rodoviária . . .	Santo Estêvão — (Argoim) — Castro Alves	1,30	61 km	Automóvel	A[illegible]
2.ª) vicinal	Santo Estêvão — Castro Alves	10,00	60 km	Cavalo	A[illegible]
2—FEIRA DE SANTANA (2 vias)					
1.ª) rodoviária . . .	Santo Estêvão — (Ipuaçu) — Feira de Santana	1,00	42 km	Ônibus(auto, ajuste)	30,[illegible]
2.ª) vicinal	Santo Estêvão — Feira de Santana	8,00	48 km	Cavalo	Aj[illegible]
3—IPIRÁ (3 vias)					
1.ª) rodoviária . . .	Santo Estêvão — (Ipecaetá) — (Cavunge) — (Ponto) — (Bravo) — (Cacête) — (Armado) — Ipirá	2,20	101 km	Automóvel	A[illegible]
2.ª) rodoviária . . .	Santo Estêvão — São Gonçalo dos Campos — Feira de Santana — (Anguera) — Ipirá	3,00	141 km	Automóvel	Aj[illegible]
3.ª) vicinal	Santo Estêvão — Ipirá	13,00	84 km	Cavalo	A[illegible]
4—MURITIBA (2 vias)					
1.ª) rodoviária . . .	Santo Estêvão — (Tapera) — (Cabeceiras do Paraguaçu) — (Quixabeiras) — (Encruzo) — (Cocão) — (Cabeças) — Muritiba	2,00	42 km	Automóvel	A[illegible]
2.ª) vicinal	Santo Estêvão — Muritiba ..	8,00	48 km	Cavalo	Aj[illegible]
5—SÃO GONÇALO DOS CAMPOS (2 vias)					
1.ª) rodoviária . . .	Santo Estêvão — (Ipuaçu) — Feira de Santana — (Limoeiro) — (Humildes) — São Gonçalo dos Campos .	2,10	72 km	Automóvel	Aj[illegible]
2.ª) vicinal	Santo Estêvão — São Gonçalo dos Campos	7,00	42 km	Cavalo	A[illegible]
6—SERRA PRETA (2 vias)					
1.ª) rodoviária . . .	Santo Estêvão — (Cavunge) — Serra Preta	1,00	42 km	Caminhão	30,[illegible]
2.ª) vicinal	Santo Estêvão — (Cavunge) — Serra Preta	7,00	42 km	Cavalo	A[illegible]
D — *A Salvador* (2 vias)					
1.ª) mista:					
a) rodoviária . . .	Santo Estêvão — Feira de Santana (já descrita)				
b) ferroviária . . .	Feira de Santana — Salvador (ver Feira de Santana)				

... de vias	*Itinerários*	*Tempo (hora)*	*Distância (km ou mi.)*	*Meio de transporte*	*Preço (Cr$)*
... ária . . .	Santo Estêvão — Feira de Santana — São Sebastião do Passé — Camaçari — Salvador	6,00	182 km	Automóvel	Ajuste
— *... Capital Federal* (2 vias)					
...					
... oviária . . .	Santo Estêvão — Castro Alves (já descrita)				
... oviária . . .	Castro Alves — Capital Federal (ver Castro Alves)				
... iária . . .	Santo Estêvão — Jequié — Poções — Vitória da Conquista — Medina — Teófilo Otoni — Governador Valadares — Inhapim — Caratinga — Muriaé — Laranjal — Leopoldina — Sapucaia — Petrópolis — Capital Federal	63,00	1 682 km	Automóvel	Ajuste
... *IX*					
... *principais ... dos:*					
... ERAS (1 via)					
... l	São Félix — Cajàzeiras	1,30	9 km	Cavalo	30,00
... TAÚBA (1 via)					
... l	São Felix — Mataraúba	3,00	18 km	Cavalo	30,00
... AS (2 vias)					
... l	São Félix — Pedreiras	...	...	Canoa	Ajuste
... l	São Félix — Pedreiras	1,00	6 km	Cavalo	30,00
... *des distri-* ...					
... REDON- (1 via)					
... l	São Félix — Muritiba — Outeiro Redondo	2,00	12 km	Cavalo	30,00
... *des municí-* ... *limítrofes:*					
... ERA (2 vias)					
... l	São Félix — Cachoeira	0,10	—	Canoa	1,00
... iária . . .	São Félix — Cachoeira	0,05	1 km	Automóvel	Ajuste
... AS ALMAS (3 vias)					
... iária . . .	São Félix — Muritiba — Cruz das Almas	0,50	20 km	Trem (VFFLB)	7,00 — 5,00
... iária . . .	São Félix — Muritiba — (Cabeças) — (Cocão) — Cruz das Almas	0,50	26 km	ônibus (auto, ajuste)	25,00
... l	São Félix — Muritiba — Cruz das Almas	3,00	18 km	Cavalo	40,00

Localidades extremas número e espécie de vias	Itinerários	Tempo (hora)	Distância (km. ou mi)	Meio de transporte	[illegible]
I — MARAGOGIPE (3 vias)					
1.ª) fluvial:					
a) 1.ª etapa	São Félix — Cachoeira (já descrita)				
b) 2.ª etapa	Cachoeira — (Coqueiros) — Maragogipe	2,00	16 mi	Vapor (NB)	1[illegible]
2.ª) rodoviária . . .	São Félix — Muritiba — Cruz das Almas — São Filipe — Maragogipe	4,00	74 km	Automóvel	A[illegible]
3.ª) vicinal	São Félix — Maragogipe . . .	4,00	24 km	Cavalo	[illegible]
II — MURITIBA (3 vias)					
1.ª) ferroviária . . .	São Felix — Muritiba	0,20	5 km	Trem (VFFLB)	[illegible]
2.ª) rodoviária . . .	São Félix — Muritiba	0,10	5 km	Ônibus	3[illegible]
3.ª) vicinal	São Félix — Muritiba	1,00	5 km	Cavalo	15[illegible]
III — *A Salvador* (3 vias)					
1.ª) ferroviária . . .	São Felix — Cachoeira — Conceição da Feira — Santo Amaro — Salvador	7,00	130 km	Trem (VFFLB)	[illegible]
2.ª) fluvial:					
a) 1.ª etapa	São Félix — Cachoeira (já descrita)				
b) 2.ª etapa	Cachoeira — Maragogipe — Salvador	6,00	30 mi	Vapor (NB)	[illegible]
3.ª) rodoviária . . .	São Félix — Cachoeira — Conceição da Feira — São Gonçalo dos Campos — São Sebastião do Passé - Camaçari — Salvador	5,00	170 km	Automóvel	A[illegible]
IV — *À Capital Federal* (3 vias)					
1.ª) ferroviária:					
a) 1.ª etapa	São Félix — Muritiba — Cruz das Almas — Castro Alves — Santa Terezinha — Brumado — Caculé — Urandi — Espinosa — Monte Azul	. . .	738 km	Trem (VFFLB)	1[illegible]
b) 2.ª etapa	Monte Azul — Janaúba — Montes Claros — Bocaiuva — Buenópolis — Corinto — Curvelo — Sete Lagoas — Belo Horizonte — Barbacena — Santos Dumont — Juiz de Fora — Tres Rios — Paraíba do Sul — Capital Federal	56,00	1 355 km	Trem (EFCB)	5[illegible]
2.ª) mista:					
a) 1.ª etapa	São Félix — Salvador (já descrita)				
b) 2.ª etapa	Salvador — Capital Federal (ver Salvador)				

e as de vias	Itinerários	Tempo (hora)	Distância (km. ou mi.)	Meio de transporte	Preço (Cr$)
...ia . . .	São Félix — Muritiba — Cruz das Almas — Castro Alves — Jequié — Poções — Vitória da Conquista — Medina — Teófilo Otoni — Governador Valadares — Inhapim — Caratinga — Muriaé — Laranjal — Leopoldina — Sapucaia — Petrópolis — Capital Federal	61.00	1 536 km	Automóvel	Ajuste
...LIPE					
... principais ...oados:					
...TO (1 via)					
...l	São Filipe — Sobradinho — Cangaheiro — Bom Gosto .	2,00	13 km	Cavalo	35.00
...DÁ (2 vias)					
...ria . . .	São Filipe — Mombaça — Jacarandá	1,00	15 km	Automóvel	Ajuste
...l	São Filipe — Jacarandá	2,00	13 km	Cavalo	35,00
... s distri-					
... (2 vias)					
...ria . . .	São Filipe — Sobradinho — Cangalheiro — Caraípe ...	1,00	13 km	Automóvel	Ajuste
...l	São Filipe — Caraípe	2,00	13 km	Cavalo	35,00
...DO COS- (2 vias)					
...ria . . .	São Filipe — Mombaça — Conceição do Almeida — Fazenda — Dom Macedo Costa	1,30	40 km	Automóvel	Ajuste
...l	São Filipe — Jacarandá — Dom Macedo Costa	4,00	24 km	Cavalo	50 00
...des municí- ...limítrofes:					
...ÇÃO DO AL- (2 vias)					
...ária . . .	São Filipe — (Mombaça) — Conceição do Almeida	0,20	15 km	Automóvel	Ajuste
...l	São Filipe — Conceição do Almeida	2,00	14 km	Cavalo	35,00
...DAS ALMAS (2 vias)					
...ria . . .	São Filipe — (Mombaça) — Conceição do Almeida — Sapeaçu — (Embira) — Cruz das Almas	1,00	34 km	Automóvel	Ajuste
.....	São Filipe — Cruz das Almas	4,00	24 km	Cavalo	50,00

Localidades extremas *Número e espécie de vias*	*Itinerários*	*Tempo* *(hora)*	*Distância (km. ou mi.)*	*Meio de transporte*	*Preço (Cr$)*
A — MARAGOGIPE (2 vias)					
1.ª) rodoviária . . .	São Filipe — (Sobradinho) — (Cangalheiro) — (Guapira) — (Santo Antônio de Aldeia) — (Imbaíbas) — Maragogipe	2,00	36 km	Automóvel	Ajuste
2.ª) vicinal	São Filipe — Maragogipe ...	5,00	36 km	Cavalo	50,00
B — NAZARÉ (2 vias)					
1.ª) rodoviária . . .	São Filipe — (Mombaça) — Conceição do Almeida — (Mirante) — (Comércio) — (Fazenda) — Santo Antônio de Jesus — (Muniz Ferreira) — (Onha) — Nazaré	3,00	80 km	Automovel	Ajuste
2.ª) vicinal	São Filipe — Nazaré	6,00	36 km	Cavalo	50,00
C — SANTO ANTÔNIO DE JESUS (2 vias)					
1.ª) rodoviária . . .	São Filipe — (Mombaça) — Conceição do Almeida — (Mirante) — (Comércio) — (Fazenda) — Santo Antônio de Jesus	2,00	46 km	Automóvel	Ajuste
2.ª) vicinal	São Filipe — Santo Antônio de Jesus	5,30	36 km	Cavalo	Ajuste
D — *A Salvador* (3 vias)					
1.ª) mista:					
a) rodoviária . . .	São Filipe — Maragogipe (já descrita)				
b) marítima	Maragogipe — Salvador (ver Maragogipe)				
2.ª) mista:					
a) rodoviária . . .	São Filipe — Cruz das Almas (já descrita)				
b) ferroviária . . .	Cruz das Almas — Salvador (ver Cruz das Almas)				
3.ª) rodoviária . . .	São Filipe — Conceição do Almeida — Sapeaçu — Cruz das Almas — Muritiba — São Félix — Cachoeira — Conceição da Feira — São Gonçalo dos Campos — São Sebastião do Passé — Camaçari — Salvador	7,00	230 km	Automóvel	Ajuste
E — *A Capital Federal* vias)					
1.ª) mista:					
a) 1.ª etapa	São Filipe — Salvador (já descrita)				
b) 2.ª etapa	Salvador — Capital Federal (ver Salvador)				

Espécie de vias	Itinerários	Tempo (hora)	Distância (km ou mi.)	Meio de transporte	(Cr$) Preço
Rodoviária . . .	São Filipe — Cruz das Almas (já descrita)				
Ferroviária . . .	Cruz das Almas — Capital Federal (ver Cruz das Almas)				
Rodoviária . . .	São Filipe — Conceição do Almeida — Castro Alves — Jequié — Poções — Vitória da Conquista — Medina — Teófilo Otoni — Governador Valadares — Inhapim — Caratinga — Muriaé — Laranjal — Leopoldina — Sapucaia — Petrópolis — Capital Federal	60,00	1 570 km	Automóvel	Ajuste
RANCISCO DO					
os principais oados:					
OÃO (3 vias)					
rítima	São Francisco do Conde — Dom João	1,00	8 mi	Canoa	Ajuste
doviária . . .	São Francisco do Conde — Dom João	0,15	5 km	Cam. ou jeep	Ajuste
nal	São Francisco do Conde — Dom João	1,00	5 km	Cavalo	Ajuste
IO D'ÁGUA (3 vias)					
rítima	São Francisco do Conde — Engenho d'Água	2,00	7 mi	Canoa	Ajuste
viária . . .	São Francisco do Conde — Engenho d'Água	0,20	12 km	Cam. ou jeep	Ajuste
nal	São Francisco do Conde — Engenho d'Água	1,50	10 km	Cavalo	Ajuste
O DE BAI- (2 vias)					
rítima	São Francisco do Conde — Engenho de Baixo	2,30	7 mi	Canoa	Ajuste
al	São Francisco do Conde — Engenho de Baixo	4,30	26 km	Cavalo	Ajuste
IM (3 vias)					
rítima	São Francisco do Conde — Paramirim	3,30	10 mi	Canoa	Ajuste
oviária . . .	São Francisco do Conde — Paramirim	0,30	16 km	Cam. ou jeep	Ajuste
nal	São Francisco do Conde — Paramirim	2,30	16 km	Cavalo	Ajuste
TÊVÃO (2 vias)					
rítima	São Francisco do Conde — Santo Estêvão	5,00	12 mi	Canoa	Ajuste
. . . . .	São Francisco do Conde — Santo Estêvão	6,00	27 km	Cavalo	Ajuste

Localidades extremas e espécie de vias	Itinerários	Tempo (hora)	Distância (km. ou mi)	Meio de transporte	Preço
SÃO BENTO DAS LAJES (2 vias)					
a) marítima	São Francisco do Conde — São Bento das Lajes	1,00	4 mi	Canoa	Aj...
b) vicinal	São Francisco do Conde — São Bento das Lajes	0,30	3 km	Cavalo	Aj...
SÃO ROQUE (1 via)					
a) vicinal	São Francisco do Conde — São Roque	1,00	6 km	Cavalo	Aj...
D — *As sedes distritais:*					
MATARIPE (3 vias)					
a) marítima	São Francisco do Conde — Mataripe	3,00	15 mi	Canoa ou lancha a motor	A...
b) rodoviária . . .	São Francisco do Conde — Mataripe	0,50	30 km	Cam. ou jeep	Aj...
c) vicinal	São Francisco do Conde — Mataripe	3,00	18 km	Cavalo	Aj...
MONTE RECÔNCAVO (2 vias)					
a) rodoviária . . .	São Francisco do Conde — Monte Recôncavo	0,30	15 km	Cam. ou jeep	Aj...
b) vicinal	São Francisco do Conde — Monte Recôncavo	2,00	15 km	Cavalo	A...
As sedes municipais limítrofes:					
SANTO AMARO (2 vias)					
a) marítima	São Francisco do Conde — Santo Amaro	1,00	9 mi	Vapor (NB)	12
b) vicinal	São Francisco do Conde — Santo Amaro	3,00	18 km	Cavalo	Aj...
SÃO SEBASTIÃO DO PASSÉ (1 via)					
a) vicinal	São Francisco do Conde — São Sebastião do Passé ..	7,00	42 km	Cavalo	Aj
D — *A Salvador* (2 vias)					
a) marítima	São Francisco do Conde — Salvador	3,00	22 mi	Vapor (NB)	3,00
b) rodoviária . . .	São Francisco do Conde — (Nossa Senhora das Candeias) — (Água Comprida) — (Campinas) — Salvador	2,50	95 km	Automóvel	Aj...
E — *A Capital Federal* (3 vias)					
1.ª) mista:					
a) 1.ª etapa	São Francisco do Conde — Salvador (já descrita)				
b) 2.ª etapa	Salvador — Capital Federal (ver Salvador)				

Itinerários	Tempo (hora)	Distância (km. ou mi)	Meio de transporte	Preço (Cr$)
São Francisco do Conde — Santo Amaro (já descrita)				
Santo Amaro — Capital Federal (ver Santo Amaro)				
São Francisco do Conde — (Água Comprida) — Camacari — São Sebastião do Passé — Feira de Santana — Santo Estêvão — Jequié — Poções — Vitória da Conquista — Medina — Teófilo Otoni — Governador Valadares — Inhaúma — Caratinga — Muriaé — Laranjal — Leopoldina — Sapucaia — Petrópolis — Capital Federal	65,00	1 753 km	Automóvel	Ajuste
GONÇALO DOS				
principais				
dos:				
(3 vias)				
São Gonçalo dos Campos — Angélica	0,10	4 km	Trem (VFFLB)	4.00
São Gonçalo dos Campos — Angélica	0,10	4 km	Automóvel	100,00
São Gonçalo dos Campos — Angélica	0,40	4 km	Cavalo	Ajuste
(2 vias)				
São Gonçalo dos Campos — Cruz	0.10	3 km	Automóvel	A
São Gonçalo dos Campos — Cruz	0,30	3 km	Cavalo	Ajuste
(1 via)				
São Gonçalo dos Campos — Flores	0,50	5 km	Cavalo	40,00
(3 vias)				
São Gonçalo dos Campos — Angélica — Magalhães . . .	0,18	8 km	Trem (VFFLB)	4.00
São Gonçalo dos Campos — Angélica — Magalhães	0,25	8 km	Automóvel	Ajuste
São Gonçalo dos Campos — Angélica — Magalhães	1.30	9 km	Cavalo	50,00
(1 via)				
São Gonçalo dos Campos — Olheiro	5,00	32 km	Cavalo	70,00
— PARA DE ITA- (2 vias)				
São Gonçalo dos Campos — Santana de Itaquari	0,15	5 km	Automóvel	150,00
São Gonçalo dos Campos — Santana de Itaquari	0,50	5 km	Cavalo	40,00

Localidades extremas *Número e espécie de vias*	*Itinerários*	*Tempo* *(hora)*	*Distância (km. ou mi.)*	*Meio de transporte*	*Preço (Cr$)*
B — *Às sedes distritais:*					
1—AFLIGIDOS (2 vias)					
1.ª) ferroviária . . .	São Gonçalo dos Campos — Conceição da Feira — Afligidos	1,27	33 km	Trem (VFFLB)	12 00 —
2.ª) vicinal	São Gonçalo dos Campos — Afligidos	2,00	12 km	Cavalo	50,00
2—SERGI (2 vias)					
1.ª) rodoviária . . .	São Gonçalo dos Campos — Sergi	0,30	12 km	Automóvel	Ajuste
2.ª) vicinal	São Gonçalo dos Campos — Sergi	1,30	9 km	Cavalo	50 00
3—TINGUATIBA (1 via)					
1.ª) vicinal	São Gonçalo dos Campos — Tinguatiba	5,00	30 km	Cavalo	Ajuste
C — *Às sedes municipais limítrofes:*					
1—CONCEIÇÃO DA FEIRA (3 vias)					
1.ª) ferroviária	São Gonçalo dos Campos — Conceição da Feira	0,25	11 km	Trem (VFFLB)	4.00 —
2.ª) rodoviária	São Gonçalo dos Campos — Conceição da Feira	0,20	12 km	Automóvel	Ajuste
3.ª) vicinal	São Gonçalo dos Campos — Conceição da Feira	1,30	12 km	Cavalo	Ajuste
2—FEIRA DE SANTANA (3 vias)					
1.ª) ferroviária	São Gonçalo dos Campos — (Angélica) — (Magalhães) — Feira de Santana	0,50	20 km	Trem (VFFLB)	7,00 —
2.ª) rodoviária	São Gonçalo dos Campos — (Humildes) — (Limoeiro) Feira de Santana	0,40	30 km	Caminhão (auto ajuste)	30,00
3.ª) vicinal	São Gonçalo dos Campos — Feira de Santana	3,00	21 km	Cavalo	Ajuste
3—MURITIBA (2 vias)					
1.ª) ferroviária	São Goncalo dos Campos — Conceição da Feira — Cachoeira — São Félix — Muritiba	1,40	33 km	Trem (VFFLB)	12,00 —
2.ª) rodoviária	São Gonçalo dos Campos — Conceição da Feira — (Belém da Cachoeira) — Cachoeira — São Félix — Muritiba	1,00	35 km	Automóvel	Ajuste
4—SANTO AMARO (3 vias)					
1.ª) ferroviária	São Gonçalo dos Campos — Conceição da Feira — (Afligidos) — Santo Amaro	2,00	55 km	Trem (VFFLB)	20,0

Itinerários e espécie de vias	Itinerários	Tempo (hora)	Distância (km. ou mi.)	Meio de transporte	Preço (Cr$)
...rodoviária	São Gonçalo dos Campos — (Humildes) — (Tanque da Senzala) — (Campinhos) — Santo Amaro	1,30	45 km	Automóvel	Ajuste
...vicinal	São Gonçalo dos Campos — Santo Amaro	6,00	35 km	Cavalo	Ajuste
...TO ESTÊVAO (2 vias)					
...rodoviária	São Gonçalo dos Campos — (Humildes) — (Limoeiro) — Feira de Santana — (Ipuaçu) — Santo Estêvão	2,10	72 km	Automóvel	Ajuste
...vicinal	São Gonçalo dos Campos — Santo Estêvão	7,00	42 km	Cavalo	Ajuste
... A *Salvador* (3 vias)					
...ferroviária	São Gonçalo dos Campos — Conceição da Feira — Santo Amaro — Salvador .	4,40	133 km	Trem (VFFLB)	46,00 —
...mista:					
...ferroviária	São Gonçalo dos Campos — Conceição da Feira — Cachoeira	1,00	27 km	Trem (VFFLB)	7 30
...fluvial	Cachoeira — Salvador — (ver Cachoeira)				
...rodoviária	São Gonçalo dos Campos — São Sebastião do Passé — Camaçari — Salvador	4,00	140 km	Ônibus (auto, ajuste)	90,00
... *Capital Federal* (3 vias)					
...ferroviária:					
...1ª etapa	São Gonçalo dos Campos — Conceição da Feira (já descrita)				
...2ª etapa	Conceição da Feira — Capital Federal (ver Conceição da Feira)				
...mista:					
...1.ª etapa . . .	São Gonçalo dos Campos — Salvador (já descrita)				
...1ª etapa	Salvador — Capital Federal (ver Salvador)				
...rodoviária	São Gonçalo dos Campos — Feira de Santana — Santo Estêvão — Jequié — Poções — Vitória da Conquista — Medina — Teófilo Otoni — Governador Valadares — Inhapim — Caratinga — Muriaé — Laranjal — Leopoldina — Sapucaia — Petrópolis — Capital Federal.	58,00	1 606 km	Automóvel	Ajuste

Localidades extremas Número e espécie de vias	Itinerários	Tempo (hora)	Distância (km ou mi)	Meio de transporte
SÃO MIGUEL DAS MATAS				
A — *Aos principais povoados*:				
1—AREIA FINA (1 via)				
1.ª) vicinal	São Miguel das Matas — Areia Fina	3,00	18 km	Cavalo
2—PONTO DA SERRA (2 vias)				
1.ª) ferroviária	São Miguel das Matas — Ponto da Serra	0,18	9 km	Trem (EFN)
2.ª) vicinal	São Miguel das Matas — Ponto da Serra	2,00	12 km	Cavalo
B — *As sedes distritais*:				
(Tem apenas o distrito sede)				
C — *As sedes municipais limítrofes*:				
1—AMARGOSA (3 vias)				
1.ª) ferroviária	São Miguel das Matas — (Corta Mão) — Amargosa.	1,20	29 km	Trem (EFN)
2.ª) rodoviária	São Miguel das Matas — (Acaju) — Amargosa	1,00	33 km	Automóvel
3.ª) vicinal	São Miguel das Matas — (Corta Mão) — Amargosa.	4,00	24 km	Cavalo
2—LAJE (2 vias)				
1.ª) ferroviária	São Miguel das Matas — (Engenheiro Pontes) — Laje	0,43	20 km	Trem (EFN)
2.ª) vicinal	São Miguel das Matas — Laje	3,00	18 km	Cavalo
3—SANTA TEREZINHA (4 vias)				
1.ª) mista:				
a) ferroviária	São Miguel das Matas — Amargosa (já descrita)			
b) rodoviária	Amargosa — (Diógenes Sampaio) — Santa Terezinha .	2,00	48 km	Automóvel
2.ª) mista:				
a) ferroviária	São Miguel das Matas — (José Marcelino) — (Varzêdo) — (Santana) — Santo Antônio de Jesus	1,30	36 km	Trem (EFN)
b) rodoviária	Santo Antônio de Jesus — (Fazenda) — (Comércio) — (Mirante) — Conceição do Almeida — Sapeaçu — (Santo Antônio do Sapé) — (Jenipapo) — (Candeal) — Castro Alves — Santa Terezinha	2,00	87 km	Automóvel

Itinerários	Tempo (hora)	Distância (km. ou mi)	Meio de transporte	Preço (Cr$)
São Miguel das Matas — Santo Antônio de Jesus — (Fazenda) — (Comércio) — (Mirante) — Conceição do Almeida — Sapeaçu — (Santo Antônio do Sapé) — (Jenipapo) — (Candeal) — Castro Alves — Santa Terezinha	3,00	127 km	Automóvel	Ajuste
São Miguel das Matas — Santa Terezinha	12,00	77 km	Cavalo	Ajuste
(3 vias)				
São Miguel das Matas — (José Marcelino) — (Varzêdo) — (Santana) — Santo Antônio de Jesus	1,30	36 km	Trem (EFN)	13,00 — 10,00
São Miguel das Matas — (Varzêdo) — Santo Antônio de Jesus	1,30	40 km	Auto ou cam.	Ajuste
São Miguel das Matas — Santo Antônio de Jesus ..	4,30	30 km	Cavalo	Ajuste
3 vias)				
São Miguel das Matas — Santo Antônio de Jesus — Nazaré — (São Roque do Paraguaçu)	4,50	101 km	Trem (EFN)	36,00 — 26,00
(São Roque do Paraguaçu) — Salvador	3,00	24 mi	Vapor (NB)	21,00 — 14,00
São Miguel das Matas — Santo Antônio de Jesus — Conceição do Almeida — Sapeaçu — Cruz das Almas — Muritiba — São Félix — Cachoeira — Conceição da Feira — São Gonçalo dos Campos — São Sebastião do Passé — Camaçari — Salvador	9,00	286 km	Automóvel	Ajuste
São Miguel das Matas — Santa Terezinha — Castro Alves — Santo Estêvão — Feira de Santana — São Sebastião do Passé — Camaçari — Salvador	11,00	338 km	Ônibus (auto, ajuste)	50,00
(4 vias)				
São Miguel das Matas — Salvador (já descrita)				
Salvador — Capital Federal (ver Salvador)				

Localidades extremas Número e espécie de vias	Itinerários	Tempo (hora)	Distância (km. ou mi.)	Meio de transporte	Preço (Cr$)
c) mista:					
a) ferroviária	São Miguel das Matas — Laje — Mutuípe — Jiquiriçá — Ubaíra — Santa Inês — Itaquara — Jaguaquara — Jequié	7,30	290 km	Trem (EFN)	64,00
b) rodoviária	Jequié — Capital Federal (ver Jequié)				
B) mista:					
a) ferroviária	São Miguel das Matas — Amargosa (já descrita)				
b) rodoviária	Amargosa — Santa Terezinha	2,00	48 km	Automóvel	Ajuste
a) ferroviária	Santa Terezinha — Capital Federal (ver Santa Terezinha)				
b) rodoviária	São Miguel das Matas — Amargosa — Jequié — Poções — Vitória da Conquista — Medina — Teófilo Otoni — Governador Valadares — Inhapim — Caratinga — Muriaé — Laranjal — Leopoldina — Sapucaia — Petrópolis — Capital Federal	62,00	1 524 km	Automóvel	Ajuste
SÃO SEBASTIÃO DO PASSÉ					
A — *Aos principais povoados:*					
1 — BANCO DE AREIA (2 vias)					
1.ª) rodoviária	São Sebastião do Passé — Banco de Areia	0,30	13 km	Automóvel	Ajuste
2.ª) vicinal	São Sebastião do Passé — Banco de Areia	2,30	15 km	Cavalo	Ajuste
2 — CAPIMIRIM (1 via)					
1.ª) vicinal	São Sebastião do Passé — Capimirim	3,00	18 km	Cavalo	Ajuste
3 — CARMO (2 vias)					
1.ª) rodoviária	São Sebastião do Passé — Carmo	0,10	7 km	Automóvel	Ajuste
2.ª) vicinal	São Sebastião do Passé — Carmo	1,00	6 km	Cavalo	Ajuste
4 — LAGOA (1 via)					
1.ª) vicinal	São Sebastião do Passé — Lagoa	3,30	22 km	Cavalo	Ajuste
5 — POUCO PONTO (1 via)					
1.ª) vicinal	São Sebastião do Passé — Pouco Ponto	3,00	18 km	Cavalo	Ajuste

Formas e espécie de vias	Itinerários	Tempo (hora)	Distância (km. ou mi)	Meio de transporte	Preço (Cr$)
RIACHO CLARO (1 via)					
Sinal	São Sebastião do Passé — Riacho Claro	2,00	11 km	Cavalo	Ajuste
Das sedes distritais:					
CINCO RIOS (1 via)					
Sinal	São Sebastião do Passé — Cinco Rios	3,00	18 km	Cavalo	Ajuste
JACUÍPE (2 vias)					
Rodoviária	São Sebastião do Passé — Jacuípe	0,30	18 km	Automóvel	Ajuste
Sinal	São Sebastião do Passé — Jacuípe	3,00	18 km	Cavalo	Ajuste
LAMARÃO DO PASSÉ (2 vias)					
Rodoviária	São Sebastião do Passé — Lamarão do Passé	0,25	17 km	Automóvel	Ajuste
Sinal	São Sebastião do Passé — Lamarão do Passé	3,00	18 km	Cavalo	Ajuste
Das sedes municipais limítrofes:					
CAMAÇARI (2 vias)					
Rodoviária	São Sebastião do Passé — (Lamarão) — Camaçari ..	1,00	34 km	Auto ou cam.	Ajuste
Sinal	São Sebastião do Passé — Camaçari	5,00	32 km	Cavalo	Ajuste
CATU (2 vias)					
Rodoviária	São Sebastião do Passé — (Carmo) — (Bela Flor) — Catu	1,00	31 km	Auto ou cam.	Ajuste
Sinal	São Sebastião do Passé — Catu	4,00	28 km	Cavalo	Ajuste
MATA DE SÃO JOÃO (2 vias)					
Rodoviária	São Sebastião do Passé — (Lamarão) — (Bonfim da Mata) — Mata de São João	1,30	48 km	Auto ou cam.	Ajuste
Sinal	São Sebastião do Passé — Mata de São João	6,00	36 km	Cavalo	50,00
POJUCA (3 vias)					
Da mata:					
Rodoviária	São Sebastião do Passé — Catu (já descrita)				
Ferroviária	Catu — (Santiago) — Irapuí) — Pojuca	0,25	11 km	Trem (VFFLB)	4,00 — 3,00
Rodoviária	São Sebastião do Passé — (Lamarão) — (Bonfim da Mata) —Mata de São João — Pojuca	2,00	69 km	Automóvel	Ajuste
Sinal	São Sebastião do Passé — Pojuca	4,30	30 km	Cavalo	50,00

Localidades extremas e espécie de vias	Itinerários	Tempo (hora)	Distância (km ou mi)	Meio de transporte	Preço (Cr$)
SANTO AMARO					
(3 vias)					
a) mista:					
a1) rodoviária	São Sebastião do Passé — (Jacuípe) — (já descrita)				
a2) ferroviária . . .	(Jacuípe) — (Buranhém) — Santo Amaro	1,20	15 km	Trem (VFFLB)	5,00 —
b) rodoviária . . .	São Sebastião do Passé — (Jacuípe) — (Mata da Aliança) — (Traripe) — (Tanque da Senzala) — (Campinhos) — Santo Amaro ..	2,00	70 km	Auto ou cam.	Ajuste
c) vicinal	São Sebastião do Passé — (Jacuípe) — Santo Amaro.	7,00	42 km	Cavalo	Ajuste
SÃO FRANCISCO DO CONDE (1 via)					
a) vicinal	São Sebastião do Passé — São Francisco do Conde ..	7,00	42 km	Cavalo	Ajuste
— A *Salvador* (2 vias)					
a) rodoviária . . .	São Sebastião do Passé — Camaçari — Salvador	2,00	75 km	Ônibus (auto, ajuste)	50,00
b) vicinal	São Sebastião do Passé — Salvador	10,00	68 km	Cavalo	Ajuste
— A *Capital Federal* (3 vias)					
a) mista:					
a1) 1.ª etapa	São Sebastião do Passé — Salvador (já descrita)				
a2) 2.ª etapa	Salvador — Capital Federal (ver Salvador)				
b) mista:					
b1) rodoviária	São Sebastião do Passé — Santo Amaro (já descrita)				
b2) ferroviária . . .	Santo Amaro — Capital Federal (ver Santo Amaro)				
b3) rodoviária . . .	São Sebastião do Passé — Feira de Santana — Santo Estêvão — Jequié — Poções — Vitória da Conquista — Medina — Teófilo Otoni — Governador Valadares — Inhapim — Caratinga — Muriaé — Laranjal — Leopoldina — Sapucaia — Petrópolis — Capital Federal	63,00	1 623 km	Automóvel	Ajuste
SAPEAÇU					
a — *Aos principais povoados:*					
CANABRAVA (2 vias)					
a) rodoviária . . .	Sapeaçu — Baixa do Palmeira — Canabrava	0,20	9 km	Auto ou cam.	Ajuste
b) vicinal	Sapeaçu — Canabrava	1,20	9 km	Cavalo	3,00

... de vias	*Itinerários*	*Tempo (hora)*	*Distância (km. ou mi.)*	*Meio de transporte*	*... (Cr$)*
... (2 vias)					
... rodoviária . . .	Sapeaçu — Gaçu	0,10	2 km	Auto ou cam.	Ajuste
... vicinal	Sapeaçu — Gaçu	0,20	2 km	Cavalo	15,00
... JEIRAS (2 vias)					
... rodoviária . . .	Sapeaçu — Baixa do Palmeira — Laranjeiras	0,20	9 km	Auto ou cam.	Ajuste
... vicinal	Sapeaçu — Baixa do Palmeira — Laranjeiras	1,20	9 km	Cavalo	35,00
... UCAIA (2 vias)					
... rodoviária . . .	Sapeaçu — Baixa do Palmeira — Sapucaia	0,30	11 km	Auto ou cam.	Ajuste
... vicinal	Sapeaçu — Baixa do Palmeira — Sapucaia	1,50	11 km	Cavalo	40,00
... *Às sedes distritais*:					
... DO PALMEIRA (2 vias)					
... rodoviária . . .	Sapeaçu — Baixa do Palmeira	0,10	3 km	Auto ou cam.	Ajuste
... vicinal	Sapeaçu — Baixa do Palmeira	0,30	3 km	Cavalo	20,00
... *Às sedes municipais limítrofes*:					
... O ALVES (2 vias)					
... rodoviária . . .	Sapeaçu — Castro Alves	0,40	33 km	Auto ou cam.	Ajuste
... vicinal	Sapeaçu — Castro Alves	4,30	33 km	Cavalo	Ajuste
... EIÇÃO DO ALMEIDA (2 vias)					
... rodoviária . . .	Sapeaçu — Conceição do Almeida	0,10	6 km	Auto ou cam.	Ajuste
... vicinal	Sapeaçu — Conceição do Almeida	1,00	6 km	Cavalo	25,00
... DAS ALMAS (2 vias)					
... rodoviária . . .	Sapeaçu — Cruz das Almas .	0,20	12 km	Auto ou cam.	Ajuste
... vicinal	Sapeaçu — Cruz das Almas .	1,40	10 km	Cavalo	40,00
... *Salvador* (3 vias)					
... mista:					
... rodoviária . . .	Sapeaçu — Cruz das Almas — Muritiba — São Félix — Cachoeira	1,10	39 km	Auto ou cam.	Ajuste
... fluvial	Cachoeira — Salvador (ver Cachoeira)				
... mista:					
... rodoviária . . .	Sapeaçu — Cruz das Almas (já descrita)				
... ferroviária . . .	Cruz das Almas — Salvador (ver Cruz das Almas)				

Localidades extremas Número e espécie de vias	Itinerários	Tempo (hora)	Distância (km ou mi.)	Meio de transporte	Preço
A) rodoviária . . .	Sapeaçu — Cruz das Almas — Muritiba — São Félix — Cachoeira — Conceição da Feira — São Gonçalo dos Campos — São Sebastião do Passé — Camaçari — Salvador	6,00	208 km	ônibus (auto, aju te)	120,00
B — *A Capital Federal* (3 vias)					
a) mista:					
a) rodoviária . . .	Sapeaçu — Cruz das Almas (já descrita)				
b) ferroviária . . .	Cruz das Almas — Capital Federal (ver Cruz das Almas)				
b) mista:					
a) 1.ª etapa	Sapeaçu — Salvador (já descrita)				
b) 2.ª etapa	Salvador — Capital Federal (ver Salvador)				
c) rodoviária . . .	Sapeaçu — Castro Alves — Jequié — Poções — Vitória da Conquista — Medina — Teófilo Otoni — Governador Valadares — Inhapim — Caratinga — Muriaé — Laranjal — Leopoldina — Sapucaia — Petrópolis — Capital Federal	61.00	1 548 km	Auto ou cam.	[illegible]
SAÚDE					
A — *Aos principais povoados*:					
1 — ANGICO (1 via)					
1.ª) vicinal	Saúde — Nuguaçu — Angico	6,00	34 km	Cavalo	40,00
2 — CANABRAVA (2 vias)					
1.ª) rodoviária . . .	Saúde — Caém — Jacobina — Mirangaba — Taquarendi — Canabrava	9,00	129 km	Automóvel	A[illegible]
2.ª) vicinal	Saúde — Nuguaçu — Canabrava	9,00	54 km	Cavalo	50,00
B — *Às sedes distritais*:					
1 — CALDEIRÃO GRANDE (2 vias)					
1.ª) rodoviária . . .	Saúde — Caldeirão Grande .	1.00	18 km	Caminhão	20,00
2.ª) vicinal	Saúde — Caldeirão Grande .	3,00	18 km	Cavalo	20,00
2 — MIRANGABA (2 vias)					
1.ª) rodoviária . . .	Saúde — Caém — Jacobina — Mirangaba	6,00	75 km	Automóvel	[illegible]
2.ª) vicinal	Saúde — Mirangaba	4,00	24 km	Cavalo	[illegible]

... e espécie de vias	*Itinerários*	*Tempo (hora)*	*Distância (km ou mi)*	*Meio de transporte*	*Preço (Cr$)*
... (1 via)					
...	Saúde — Nuguaçu	4,00	24 km	Cavalo	30,00
...O NOVO (2 vias)					
...ria . . .	Saúde — Caldeirão Grande — Ponto Novo	3,00	87 km	Automóvel	Ajuste
.....	Saúde — Limeira — Ponto Novo	7,00	42 km	Cavalo	30,00
...DI (2 vias)					
...ria . . .	Saúde — Taquarendi	7,00	93 km	Automóvel	Ajuste
.....	Saúde — Mirangaba — Taquarendi	7,00	42 km	Cavalo	30,00
...os municípios limítrofes:					
...FORMOSO (2 vias)					
...ria . . .	Saúde — Pindobaçu — (Itinga da Serra) — Campo Formoso	3,00	63 km	Trem (VFFLB)	22,00 — 16,00
.....	Saúde — Campo Formoso ..	10,00	63 km	Cavalo	Ajuste
... (3 vias)					
...ria . . .	Saúde — (Caém) — Jacobina	2,10	46 km	Trem (VFFLB)	16,00 — 12,00
...a . . .	Saúde — (Caém) — Jacobina	2,00	45 km	Automóvel	Ajuste
.....	Saúde — Jacobina	7,00	45 km	Cavalo	35,00
...U (1 via)					
...ria . . .	Saúde — Pindobaçu	1,35	29 km	Trem (VFFLB)	10,00 — 7,00
... (2 vias)					
...ria . . .	Saúde — Pindobaçu — (Itinga da Serra) — (Missão do Saí) — Senhor do Bonfim — (Cariacá) — (Quicê) — (Picos) — Itiúba — (Teodoro Sampaio) — (Jacurici) — Queimadas	8,00	170 km	Trem (VFFLB)	57,00 — 41,00
.....	Saúde — Queimadas	27,00	170 km	Cavalo	Ajuste
...ador (3 vias)					
...ria . . .	Saúde — Senhor do Bonfim — Itiúba — Queimadas — Santaluz — Serrinha — Alagoinhas — Catu — Pojuca — Mata de São João — Camaçari — Salvador ..	19,35	514 km	Trem (VFFLB)	142,00 — 102,00
...ria . . .	Saúde — Jacobina (já descrita)				
...	Jacobina — Salvador (ver Jacobina)				

Localidades extremas Número e espécie de vias	Itinerários	Tempo (hora)	Distância (km ou mi)	Meio de transporte	Preço (Cr$)
3.ª) rodoviária . .	Saúde — Jacobina — Riachão do Jacuípe — Feira de Santana — São Sebastião do Passé — Camacari — Salvador	14,00	408 km	Automóvel	A[illegible]
E — *À Capital Federal* (4 vias)	.				
a) ferroviária:					
a) 1.ª etapa	Saúde — Jacobina — Miguel Calmon — Itaberaba — (Iaçu)	12 15	264 km	Trem (VFFLB)	85,00
b) 2.ª etapa	(Iaçu) — Brumado — Caculé — Urandi — Espinosa — Monte Azul	20,10	576 km	Trem (VFFLB)	153,00
c) 3.ª etapa	Monte Azul — Janaúba — Montes Claros — Bocaiuva — Buenópolis — Corinto — Curvelo — Sete Lagoas — Belo Horizonte — Barbacena — Santos Dumont — Juiz de Fora — Tres Rios — Paraíba do Sul — Capital Federal	56 00	1 355 km	Trem (EFCB)	554,00
2.ª) mista.					
a) 1.ª etapa	Saúde — Salvador (já descrita)				
b) 2.ª etapa	Salvador — Capital Federal (ver Salvador)				
3.ª) mista:					
a) ferroviária . . .	Saúde — Senhor do Bonfim — Jaguarari — Juàzeiro ..	9,30	206 km	Trem (VFFLB)	68,00
b) fluvial	Juàzeiro — Casa Nova — Sento Sé — Remanso — Pilão Arcado — Xique-Xique — Barra — Paratinga — Bom Jesus da Lapa — Carinhanha — Manga — Januária — São Francisco — São Romão — Pirapora	232,00	735 mi	Vapor (CIVP, NMSF e VBSF)	666,00
c) ferroviária . . .	Pirapora — Corinto — Curvelo — Sete Lagoas — Belo Horizonte — Barbacena — Santo Dumont — Juiz de Fora — Tres Rios — Paraíba do Sul — Capital Federal	30,00	1 006 km	Trem (EFCB)	38,00
4.ª) rodoviária . . .	Saúde — Jacobina — Riachão do Jacuípe — Feira de Santana — Santo Estêvão — Jequié — Poções — Vitória da Conquista — Medina — Teófilo Otoni — Governador Valadares — Inhapim — Caratinga — Muriaé — Laranjal — Leopoldina — Sapucaia — Petrópolis — Capital Federal	73,00	1 843 km	Automóvel	[illegible]

...c'e de vias	Itinerários	Tempo (hora)	Distância (km. ou mi.)	Meio de transporte	Preço (Cr.)
— ... principais ...oados:					
... DE REGA (2 vias)					
...odoviária . . .	— Segrêdo — Água de Rega				
	Segrêdo — Água de Rega .	2,00	90 km	Automóvel	Ajuste
...vicinal	Seabra — Lagoa da Boa Vista — Água de Rega	10,00	60 km	Cavalo	Ajuste
...NIO FRANCISCO (2 vias)					
...odoviária . . .	Seabra — Antônio Francisco	3,00	60 km	Automóvel	Ajuste
...vicinal	Seabra — Antônio Francisco	10,00	60 km	Cavalo	Ajuste
... BRAVO (2 vias)					
...odoviária . . .	Seabra — Campestre — Gado Bravo	1,00	24 km	Automóvel	Ajuste
...vicinal	Seabra — Campestre — Gado Bravo	4,00	24 km	Cavalo	Ajuste
...ON DA BOA (2 vias)					
...odoviária . . .	Seabra — Campestre — Lagoa da Boa Vista	1,00	24 km	Automóvel	Ajuste
...vicinal	Seabra — Lagoa da Boa Vista	4,00	24 km	Cavalo	Ajuste
...EIRAS DO (1 via)					
...odoviária . . .	Seabra — Palmeirinha — Palmeira do Mendes	2,00	36 km	Automóvel	Ajuste
...EIRINHA (1 via)					
...odoviária . . .	Seabra — Palmeirinha	0,50	12 km	Automóvel	Ajuste
...CHO DO MEL (2 vias)					
...odoviária . . .	Seabra — Iraquara — Riacho do Mel	3.30	50 km	Automóvel	Ajuste
...vicinal	Seabra — Encruzilhada — Riacho do Mel	7.00	42 km	Cavalo	Ajuste
...JOSÉ (2 vias)					
...odoviária . . .	Seabra — Iraporanga — São José	2,30	56 km	Automóvel	Ajuste
...vicinal	Seabra — Iraporanga — São José	9,00	56 km	Cavalo	Ajuste
...DO (2 vias)					
...odoviária . . .	Seabra — Iraquara — Licuri — Segrêdo	2,30	60 km	Automóvel	Ajuste
...vicinal	Seabra — Iraquara — Licuri — Segrêdo	11,00	70 km	Cavalo	Ajuste
... DA CANA- (1 via)					
...odoviária . . .	Seabra — Iraquara — Várzea da Canabrava	3,00	36 km	Automóvel	Ajuste

Localidades extremas Número e espécie de vias	Itinerários	Tempo (hora)	Distância (km. ou mi)	Meio de transporte	Custo
1 — VELAME (2 vias)					
1.ª) rodoviária . . .	Seabra — Cascudo — Angical — Velame	1,00	24 km	Automóvel	Ajuste
2.ª) vicinal	Seabra — Cascudo — Angical — Velame	4,00	24 km	Cavalo	Ajuste
B — *Às sedes distritais*:					
1 — BARAÚNAS (2 vias)					
1.ª) rodoviária . . .	Seabra — Velame — Várzea do Caldas — Baraúnas	1,00	20 km	Automóvel	Ajuste
2.ª) vicinal	Seabra — Cascudo — Angical — Velame — Baraúnas ...	5,00	29 km	Cavalo	Ajuste
2 — IRAPORANGA (2 vias)					
1.ª) rodoviária . . .	Seabra — Encruzilhada — Iraquara — Iraporanga ...	2,00	44 km	Automóvel	Ajuste
2.ª) vicinal	Seabra — Baixa Redonda — Iraporanga	8,00	48 km	Cavalo	Ajuste
3 — IRAQUARA (2 vias)					
1.ª) rodoviária . . .	Seabra — Encruzilhada — Iraquara	2,00	29 km	Automóvel	Ajuste
2.ª) vicinal	Seabra — Riacho das Almas — Iraquara	5,00	24 km	Cavalo	Ajuste
4 — LICURI (2 vias)					
1.ª) rodoviária . . .	Seabra — Iraquara — Licuri	4,00	58 km	Automóvel	Ajuste
2.ª) vicinal	Seabra — Iraquara — Licuri	10,00	60 km	Cavalo	Ajuste
5 — VARZEA DO CALDAS (2 vias)					
1.ª) rodoviária . . .	Seabra — Várzea do Caldas .	0,50	13 km	Automóvel	Ajuste
2.ª) vicinal	Seabra — Bebedouro — Várzea do Caldas	2,00	13 km	Cavalo	Ajuste
C — *Às sedes municipais limitrofes*:					
1 — BROTAS DE MACAÚBAS (2 vias)					
1.ª) rodoviária . . .	Seabra — (Brejo da Fazenda) — (Queimada Nova) — (Araci) — Brotas de Macaúbas	14,00	180 km	Auto ou cam.	Ajuste
2.ª) vicinal	Seabra — Brotas de Macaúbas	21,00	126 km	Cavalo	Ajuste
2 — IBITIARA (2 vias)					
1.ª) rodoviária . . .	Seabra — (Olhos d'Água do Sêco) — Ibitiara	5,00	96 km	Automóvel	Ajuste
2.ª) vicinal	Seabra — Ibitiara	13,00	84 km	Cavalo	Ajuste
3 — LENÇÓIS (2 vias)					
1.ª) rodoviária . . .	Seabra — (Torrinha) — (Cochó do Malheiro) - Palmeiras — (São João) — Lençóis	6,00	84 km	Automóvel	Ajuste
2.ª) vicinal	Seabra — Lençóis	12,00	72 km	Cavalo	Ajuste

Itinerários	*Tempo (hora)*	*Distância (km. ou mi)*	*Meio de transporte*	*Preço (Cr$)*
CHA- (2 vias)				
. . .	Seabra — (Iraquara)) — (Licuri) — (Segrêdo) — (Mulungu do Morro) — Morro do Chapéu	7,00	167 km	Auto ou cam.	Ajuste
. . ..	Seabra — Morro do Chapéu .	20,00	120 km	Cavalo	Ajuste
2 vias)					
ria . . .	Seabra — (Encruzilhada) — (Cochó do Malheiro) — Palmeiras	2,00	45 km	Automóvel	Ajuste
. . ..	Seabra — Palmeiras	6,00	35 km	Cavalo	Ajuste
(2 vias)					
ria . . .	Seabra — (Baraúnas) —(Boninal) — Piatã	6,00	132 km	Auto ou cam.	Ajuste
. . ..	Seabra — Piatã	18,00	114 km	Cavalo	Ajuste
ador (2 vias)					
ria . . .	Seabra — Lençóis — Andaraí — (Itaetê)	6,00	190 km	Automóvel	Ajuste
ria . . .	(Itaetê) — Santa Terezinha — Castro Alves — Cruz das Almas — Muritiba — São Félix — Cachoeira — Conceição da Feira — Santo Amaro — Salvador .	16,00	415 km	Trem (VFFLB)	12[illegible]
ria . . .	Seabra — Palmeiras — Lençóis — Itaberaba — Ipirá — Feira de Santana — São Sebastião do Passé — Camaçari — Salvador	24,00	670 km	Automovel	Ajuste
Capital Federal (2 vias)					
ria . . .	Seabra — Lençóis — Andaraí — (Itaetê)	6,00	190 km	Automóvel	Ajuste
ria:					
. . ..	(Itaetê) — (Queimadinhas) .	...	35 km	Trem (VFFLB)	...
oa	(Queimadinhas) — Brumado — Caculé — Urandi — Espinosa — Monte Azul ..	...	495 km	Trem (VFFLB)	...
pa . . .	Monte Azul — Janaúba — Montes Claros — Bocaiuva — Buenópolis — Corinto — Curvelo — Sete Lagoas — Belo Horizonte — Barbacena — Santos Dumont — Juiz de Fora — Tres Rios — Paraíba do Sul — Capital Federal ..	56,00	1 355 km	Trem (EFCB)	554,00 — 341,00

Localidades extremas Natureza e espécie de vias	Itinerários	Tempo (hora)	Distância (km. ou mi)	Meio de transporte	
1.ª) rodoviária . . .	Seabra — Palmeiras — Lençóis — Andaraí — Maracás — Itiruçu — Jequié — Poções — Vitória da Conquista — Medina — Teófilo Otoni — Governador Valadares — Inhapim — Caratinga — Muriaé — Laranjal — Leopoldina — Sapucaia — Petropolis — Capital Federal	67,00	1 761 km	Automóvel	Aj
SENHOR DO BONFIM					
A — *Aos principais povoados:*					
1—CACHOEIRINHA (2 vias)					
1.ª) rodoviária . . .	Senhor do Bonfim — Cachoeirinha	0,15	6 km	Auto ou cam.	Aj
2.ª) vicinal	Senhor do Bonfim — Cachoeirinha	1,00	6 km	Cavalo	30,00
2—CARIACA (2 vias)					
1.ª) ferroviária . . .	Senhor do Bonfim — Cariacá	0 20	12 km	Trem (VFFLB)	4,00 —
2.ª) vicinal	Senhor do Bonfim — Cariacá	1,30	10 km	Cavalo	3
3—ESTIVA (2 vias)					
1.ª) rodoviária . . .	Senhor do Bonfim — Estiva .	0,25	12 km	Auto ou cam.	Aj
2.ª) vicinal	Senhor do Bonfim — Estiva .	2,00	12 km	Cavalo	3
4—MISSÃO DO SAÍ (3 vias)					
1.ª) ferroviária . . .	Senhor do Bonfim — Missão do Saí	0,34	12 km	Trem (VFFLB)	4
2.ª) rodoviária . . .	Senhor do Bonfim — Missão do Saí	0,25	11 km	Auto ou cam.	A
3.ª) vicinal	Senhor do Bonfim — Missão do Saí	2,00	11 km	Cavalo	3
5—QUICÉ (2 vias)					
1.ª) ferroviária . . .	Senhor do Bonfim — Cariacá — Quicê	0,45	25 km	Trem (VFFLB)	9
2.ª) vicinal	Senhor do Bonfim — Quicê .	4,00	24 km	Cavalo	30
6—UMBURANAS (2 vias)					
1.ª) rodoviária . . .	Senhor do Bonfim — Umburanas	0,30	6 km	Auto ou cam.	A
2.ª) vicinal	Senhor do Bonfim — Umburanas	1,00	6 km	Cavalo	30
B — *As sedes distritais:*					
1—ANDORINHA (2 vias)					
1.ª) rodoviária . . .	Senhor do Bonfim — Andorinha	1,30	45 km	Auto ou cam.	
2.ª) vicinal	Senhor do Bonfim — Andorinha	7,40	46 km	Cavalo	

[illegible] de vias	Itinerários	Tempo (hora)	Distância (km ou mi)	Meio de transporte	Preço (Cr$)
[illegible]EL (3 vias)					
[illegible]iária . . .	Senhor do Bonfim — Carrapichel	0,20	8 km	Trem (VFFLB)	4,00 — 3,00
[illegible]ria . . .	Senhor do Bonfim — Carrapichel	0,15	8 km	Auto ou cam.	Ajuste
[illegible]l	Senhor do Bonfim — Carrapichel	1,00	7 km	Cavalo	30,00
[illegible] (2 vias)					
[illegible]iária . . .	Senhor do Bonfim — Igara ..	0,30	12 km	Auto ou cam.	Ajuste
[illegible]l	Senhor do Bonfim — Igara ..	2,00	12 km	Cavalo	30,00
[illegible]U (2 vias)					
[illegible]iária . . .	Senhor do Bonfim — Tijuaçu	0,40	24 km	Auto ou cam.	Ajuste
[illegible]l	Senhor do Bonfim — Tijuaçu	4,00	24 km	Cavalo	30,00
[illegible]s municípios limítrofes:					
[illegible] FORMOSO (3 vias)					
[illegible]ria . . .	Senhor do Bonfim — (Missão do Saí) — (Itinga da Serra) — Campo Formoso ...	1,30	32 km	Trem (VFFLB)	11,00 — 8 00
[illegible]ria . . .	Senhor do Bonfim — (Missão do Saí) — Campo Formoso	1,00	30 km	Auto ou cam.	Ajuste
[illegible]l	Senhor do Bonfim — Campo Formoso	3,00	18 km	Cavalo	Ajuste
[illegible] (2 vias)					
[illegible]ria . . .	Senhor do Bonfim — (Cariacá) — (Quicê) — (Picos) — Itiúba	1,40	53 km	Trem (VFFLB)	19,0[illegible] — [illegible]
[illegible]ria . . .	Senhor do Bonfim — Itiúba	2,00	60 km	Auto ou cam.	Ajuste
[illegible] (3 vias)					
[illegible]ria . . .	Senhor do Bonfim — (Carrapichel) — (Catuni) — Jaguarari	1,25	27 km	Trem (VFFLB)	10,00 — 7,00
[illegible]ria . .	Senhor do Bonfim — Carrapichel) — Jaguarari	1,00	27 km	Auto ou cam.	Ajuste
[illegible]	Senhor do Bonfim — Jaguarari	4,30	27 km	Cavalo	30,00
[illegible]NTO (3 vias)					
[illegible]					
[illegible]ria . . .	Senhor do Bonfim — (Cariacá) — (Quicê) — (Picos) — Itiúba — (T. Sampaio) — (Jacurici) — Queimadas	3,00	95 km	Trem (VFFLB)	33,00 — 24 00
[illegible]ria . . .	Queimadas — (Cansanção) — Monte Santo	3,20	84 km	Auto ou cam.	Ajuste
[illegible]ria . . .	Senhor do Bonfim — (Canoa) — (Andorinha) — (Horizonte Novo) — (Pedra Vermelha) — Monte Santo ..	4,00	120 km	Caminhão	Ajuste
[illegible]	Senhor do Bonfim — Monte Santo	16,00	98 km	Cavalo	Ajuste

Localidades extremas Número e espécie de vias	Itinerários	Tempo (hora)	Distância (km. ou mi)	Meio de transporte	Preço
1 — PINDOBAÇU (2 vias)					
1.ª) ferroviária . . .	Senhor do Bonfim — (Missão do Saí) — (Itinga da Serra) — (Lajinhas) — (Fumaça) — Pindobaçu	2,00	44 km	Trem (VFFLB)	15,00
2.ª) rodoviária . . .	Senhor do Bonfim — Pindobaçu	2,00	78 km	Auto ou cam.	Ajuste
2 — *A Salvador* (3 vias)					
1.ª) ferroviária . . .	Senhor do Bonfim — Itiúba — Queimadas — Santaluz — Serrinha — Alagoinhas Catu — Pojuca — Mata de São João — Camaçari — Salvador	15,00	439 km	Trem (VFFLB)	150,00
2.ª) rodoviária . . .	Senhor do Bonfim — Riachão do Jacuípe — Feira de Santana — São Sebastião do Passé — Camaçari — Salvador	12,00	405 km	Auto ou cam.	Ajuste
3.ª) rodoviária . . .	Senhor do Bonfim — Itiúba — Queimadas — Riachão do Jacuípe — Feira de Santana — São Sebastião do Passé — Camaçari — Salvador	19,00	592 km	Auto ou cam	Ajuste
3 — *A Capital Federal* (4 vias)					
1.ª) ferroviária:					
a) 1.ª etapa	Senhor do Bonfim — Campo Formoso — Pindobaçu — Saúde — Jacobina — Miguel Calmon — Ruy Barbosa — Itaberaba — (Iaçu)	22,30	339 km	Trem (VFFLB)	140,00
b) 2.ª etapa	(Iaçu) — Brumado — Caculé — Urandi — Espinosa — Monte Azul	20,10	576 km	Trem (VFFLB)	150,00
c) 3.ª etapa	Monte Azul — Janaúba — Montes Claros — Bocaiuva — Buenópolis — Corinto — Curvelo — Sete Lagoas — Belo Horizonte — Barbacena — Santos Dumont — Juiz de Fora — Tres Rios — Paraiba do Sul — Capital Federal	56,00	1 355 km	Trem (EFCB)	520,00
2.ª) mista.					
a) 1.ª etapa	Senhor do Bonfim — Salvador (já descrita)				
b) 2.ª etapa	Salvador — Capital Federal (ver Salvador)				
3.ª) mista:					
a) ferroviária . . .	Senhor do Bonfim — Jaguarari — Juàzeiro	6,00	131 km	Trem (VFFLB)	40,00

Itinerários	Tempo (hora)	Distância (km ou mi)	Meio de transporte	Preço (Cr$)
Juàzeiro — Casa Nova —Sento Sé — Remanso — Pilão Arcado — Xique-Xique — Barra — Paratinga — Bom Jesus da Lapa — Carinhanha — Manga — Januária — São Francisco — São Romão — Pirapora	232,00	735 mi	Vapor (CIVP, NMSF e VBSF)	676 00 — 31
Pirapora — Corinto — Curvelo — Sete Lagoas — Belo Horizonte — Barbacena — Santos Dumont — Juiz de Fora — Tres Rios — Paraíba do Sul — Capital Federal	30,00	1 006 km	Trem (EFCB)	380,00 — 27
Senhor do Bonfim — Riachão do Jacuípe — Feira de Santana — Santo Estêvão — Jequié — Poções — Vitória da Conquista — Medina — Teófilo Otoni — Governador Valadares — Inhapim — Caratinga — Muriaé — Laranjal — Leopoldina — Sapucaia — Petrópolis — Capital Federal	73,00	1 840 km	Automóvel	Ajuste
ncipais os:				
(2 vias)				
ria . . . Sento Sé — Piri — Aldeia ..	9,00	108 km	Automóvel	Aju
Sento Sé — Aldeia	18,00	108 km	Cavalo	Ajuste
(2 vias)				
ria . . . Sento Sé — Batateira	4,00	72 km	Automóvel	Ajuste
Sento Sé — Batateira	12,00	72 km	Cavalo	Ajuste
(2 vias)				
ria . . . Sento Sé — Incaibro	1,50	24 km	Automóvel	Ajuste
Sento Sé — Incaibro	6,00	24 km	Cavalo	Ajuste
NOVO (1 via)				
Sento Sé — Mundo Novo ...	5,00	30 km	Cavalo	Ajuste
PE- (1 via)				
Sento Sé — Pôrto das Pedras	35.00	210 km	Cavalo	Ajuste
AIS (1 via)				
Sento Sé — Riacho dos Pais	10,00	60 km	Cavalo	Ajuste

Localidades [illegible] e espécie de vias	Itinerários	Tempo (hora)	Distância (km. ou mi.)	Meio de transporte	Tra[illegible]
B — Às sedes distritais:					
1 — AMANIÚ (2 vias)					
1.ª) rodoviária . . .	Sento Sé — Brejinho — Amaniú	4,00	126 km	Automóvel	A[illegible]
2.ª) vicinal	Sento Sé — Amaniú	22 00	132 km	Cavalo	[illegible]
2 — AMÉRICO ALVES (3 vias)					
1.ª) fluvial	Sento Sé — Américo Alves ..	5,00	[illegible]3 mi	Vapor (CIVP, NMSF e VBSF)	[illegible]
2.ª) rodoviária . . .	Sento Sé — Piri — Américo Alves	2,00	42 km	Automóvel	[illegible]
3.ª) vicinal	Sento Sé — Américo Alves ..	7 00	[illegible] km	Cavalo	[illegible]
3 — BOSSOROCA (2 vias)					
1.ª) rodoviária . . .	Sento Sé — Bossoroca	2 00	36 km	Automóvel	[illegible]
2.ª) vicinal	Sento Sé — Bossoroca	6 00	36 km	Cavalo	[illegible]
4 — CAJUÍ (1 via)					
1.ª) vicinal	Sento Sé — Cajuí	29,00	174 km	Cavalo	[illegible]
5 — MINAS DO MIMOSO (2 vias)					
1.ª) rodoviária . . .	Sento Sé — Brejinho — Batateira — Minas do Mimoso	3,20	132 km	Automóvel	A[illegible]
2.ª) vicinal	Sento Sé — Minas do Mimoso	22,00	132 km	Cavalo	A[illegible]
6 — PIRI (2 vias)					
1.ª) rodoviária . . .	Sento Sé — Piri	1,00	18 km	Automóvel	A[illegible]
2.ª) vicinal	Sento Sé — Piri	3,00	19 km	Cavalo	[illegible]
C — Às sedes municipais limítrofes:					
1 — CAMPO FORMOSO (2 vias)					
1.ª) mista:					
a) fluvial	Sento Sé — Casa Nova — Juàzeiro	23.00	55 mi	Vapor (CIVP, NMSF e VBSF)	71,[illegible] —
b) ferroviária . . .	Juàzeiro — (Carnaíba do Sertão) — (Juremal) — (Massaroca) — (Barrinha) — (Itumirim) — Jaguarari — (Carrapichel) — Senhor do Bonfim — (Missão do Saí) — (Itinga da Serra) — Campo Formoso	6,30	163 km	Trem (VFFLB)	[illegible]
2.ª) rodoviária . . .	Sento Sé — (Brejinho) — (Batateira) — (Minas do Mimoso) — (Upamirim) — (Brejão da Catinga) — (Poços) — Campo Formoso ..	12,00	279 km	Auto ou [illegible]	[illegible]

	Itinerários	Tempo (hora)	Distância (km ou mi)	Meio de transporte	Preço (Cr$)
[illegible] (1 via)					
[illegible]	Sento Sé — Casa Nova	6,30	15 mi	Vapor (CIVP, NMSF e VBSF)	19,80 — 9,[illegible]
[illegible] (3 vias)					
[illegible]	Sento Sé — Casa Nova — (Sobrado) — Juàzeiro . ..	23,00	55 mi	Vapor (CIVP, NMSF e VBSF)	71,50 — 3[illegible]
[illegible]	Juàzeiro — (Carnaíba do Sertão) — (Juremal) — (Massaroca) — (Barrinha) — (Itumirim) — Jaguarari — (CarrapicheI) — Senhor do Bonfim — (Misão do Saí) — (Itinga da Serra) — Pindobaçu — Saúde — (Caém) — Jacobina	9,30	251 km	Trem (VFFLB)	31,00 — [illegible]
[illegible]ria	Sento Sé — (Batateira) — (Minas do Mimoso) — (Upamirim) — (Ouro Branco) — (Tabúa) — Jacobina	15,00	375 km	Automóvel	Ajuste
[illegible]	Sento Sé — Jacobina	32,00	210 km	Cavalo	Ajuste
[illegible] (3 vias)					
[illegible]	Sento Sé — Casa Nova — (Sobrado) — Juàzeiro . ..	23,00	55 mi	Vapor (CIVP, NMSF e VBSF)	[illegible] — [illegible]
[illegible]ria	Sento Sé — (Lagoa) — Juàzeiro	4,00	144 km	Auto ou cam.	Ajuste
[illegible]	Sento Sé — Juàzeiro	24,00	144 km	Cavalo	Ajuste
[illegible] DO CHA- (1 via)					
[illegible]	Sento Sé — Morro do Chapéu	60,00	360 km	Cavalo	Ajuste
[illegible] ARCADO (2 vias)					
[illegible]	Sento Sé — (Oliveiras) — (Queimadas) — Remanso — Pilão Arcado	31,00	95 mi	Vapor (CIVP, NMSF e VBSF)	118,00 — [illegible]
[illegible]	Sento Sé — Pilão Arcado ..	28,00	170 km	Cavalo	Ajuste
[illegible] (1 via)					
[illegible]	Sento Sé — (Oliveiras) — (Queimadas) — Remanso .	18,00	45 mi	Vapor (CIVP, NMSF e VBSF)	71,50 — 3[illegible]

Localidades extremas Número e espécie de vias	Itinerários	Tempo (hora)	Distância (km ou m)	Meio de transporte	Preço (Cr$)
1 — XIQUE-XIQUE (1 via)					
1.ª) fluvial	Sento Sé — (Oliveiras) — (Queimadas) — Remanso — Pilão Arcado — Xique-Xique	47,00	140 mi	Vapor (CIVP, NMSF e VBSF)	171 [illegible]
2 — *A Salvador* (3 vias)					
1.ª) mista:					
a) 1.ª etapa	Sento Sé — Juàzeiro (já descrita)				
b) 2.ª etapa	Juàzeiro — Salvador (ver Juàzeiro)				
2.ª) rodoviária . . .	Sento Sé — Juàzeiro — Uauá — Euclides da Cunha — Tucano — Serrinha — Feira de Santana — São Sebastião do Passé — Camaçari — Salvador	24,30	735 km	Automóvel	Ajust[illegible]
3.ª) rodoviária . . .	Sento Sé — Juàzeiro — Jaguarari — Senhor do Bonfim — Riachão do Jacuípe — Feira de Santana — São Sebastião do Passé — Camaçari — Salvador	22,30	675 km	Automóvel	A ju[illegible]
3 — *A Capital Federal* (2 vias)					
1.ª) mista:					
a) fluvial	Sento Sé — Remanso — Pilão Arcado — Xique-Xique — Barra — Paratinga — Bom Jesus da Lapa — Carinhanha — Manga — Januária — São Francisco — São Romão — Pirapora .	211,00	680 mi	Vapor (CIVP, NMSF e VBSF)	660,00 — [illegible]
b) ferroviária . . .	Pirapora — Corinto — Curvelo — Sete Lagoas — Belo Horizonte — Barbacena — Santos Dumont — Juiz de Fora — Tres Rios — Paraíba do Sul — Capital Federal	30,00	1 006 km	Trem (EFCB)	380,00 — [illegible]
2.ª) rodoviária . . .	Sento Sé — Juàzeiro — Jaguarari — Senhor do Bonfim — Riachão do Jacuípe — Feira de Santana — Santo Estêvão — Jequié — Poções — Vitória da Conquista — Medina — Teófilo Otoni — Governador Valadares — Inhapim — Caratinga — Muriaé — Laranjal — Leopoldina — Sapucaia — Petrópolis — Capital Federal	83,00	2 092 km	Automóvel	A[illegible]

[illegible]	*Itinerários*	*Tempo (hora)*	*Distância (km. ou mi.)*	*Meio de transporte*	*Preço (Cr$)*
[illegible] *PRETA*					
— *Dos principais povoados:*					
[illegible] (1 via)					
[illegible] nal	Serra Preta — Ponto da Serra Preta — Bebedor	6,00	30 km	Cavalo	Ajuste
[illegible] (2 vias)					
[illegible] oviária . . .	Serra Preta — Ponto da Serra Preta — Bravo	0,25	16 km	Caminhão	15,00
[illegible] nal	Serra Preta — Bravo	2,30	15 km	Cavalo	Ajuste
[illegible] GE (2 vias)					
[illegible] oviária . . .	Serra Preta — Cavunge . ..	0,20	13 km	Caminhão	10,00
[illegible] nal	Serra Preta — Cavunge . ..	2,00	13 km	Cavalo	Ajuste
[illegible] O DA SERRA [illegible] (2 vias)					
[illegible] oviária . . .	Serra Preta — Ponto da Serra Preta	0,05	3 km	Caminhão	5,00
[illegible] nal	Serra Preta — Ponto da Serra Preta	0,30	3 km	Cavalo	Ajuste
— *As sedes distri[illegible]:*					
[illegible] Tem apenas o distrito sede)					
— *As sedes municipais limítrofes:*					
[illegible] DE SANTANA (2 vias)					
[illegible] oviária . . .	Serra Preta — (Ponto da Serra Preta) — (Anguera) — Feira de Santana	1,30	53 km	Ônibus (auto, ajuste)	40,00
[illegible] nal	Serra Preta — Feira de Santana	8,00	43 km	Cavalo	Ajuste
[illegible] (2 vias)					
[illegible] oviária . . .	Serra Preta — (Ponto da Serra Preta) — (Bravo) — Ipirá	2,00	53 km	Caminhão	30,00
[illegible] nal	Serra Preta — Ipirá	10,00	60 km	Cavalo	Ajuste
[illegible] O DO JA[illegible] (2 vias)					
[illegible] oviária . . .	Serra Preta — (Ponto da Serra Preta) — (Anguera) — Feira de Santana — Riachão do Jacuípe	3,30	125 km	Caminhão	70,00
[illegible]	Serra Preta — Riachão do Jacuípe	8,00	48 km	Cavalo	Ajuste

Localidades extremas, número e espécie de vias	Itinerários	Tempo (hora)	Distância (km ou m)	Meio de transporte	Preço (cruzeiros)
1—SANTO ESTÊVÃO (2 vias)					
1.ª) rodoviária . . .	Serra Preta — (Cavunge) — Santo Estêvão	1,00	42 km	Caminhão	
2.ª) vicinal	Serra Preta — (Cavunge) — Santo Estêvão	7,00	42 km	Cavalo	
B — *A Salvador* (2 vias)					
1.ª) mista:					
a) 1.ª etapa	Serra Preta — Feira de Santana (já descrita)				
b) 2.ª etapa	Feira de Santana — Salvador (ver Feira de Santana)				
2.ª) rodoviária . . .	Serra Preta — Feira de Santana — São Sebastião do Passé — Camaçari — Salvador	7,00	195 km	Automóvel	
C — *A Capital Federal* (2 vias)					
1.ª) mista:					
a) 1.ª etapa	Serra Preta — Salvador (já descrita)				
b) 2.ª etapa	Salvador — Capital Federal (ver Salvador)				
2.ª) rodoviária . . .	Serra Preta — Feira de Santana — Santo Estêvão — Jequié — Poções — Vitória da Conquista — Medina — Teófilo Otoni — Governador Valadares — Inhapim — Caratinga — Muriaé — Laranjal — Leopoldina — Sapucaia — Petrópolis — Capital Federal	65,00	1 629 km	Automóvel	
SERRINHA					
A — *Aos principais povoados:*					
1—BELA VISTA (2 vias)					
1.ª) rodoviária . . .	Serrinha — Bela Vista	0,30	15 km	Auto ou cam.	
2.ª) vicinal	Serrinha — Bela Vista	2,30	15 km	Cavalo	
2—JOÃO VIEIRA (1 via)					
1.ª) rodoviária . . .	Serrinha — Araci — João Vieira	...	72 km	Auto ou cam.	
3—PEDRA ALTA (2 vias)					
1.ª) rodoviária . . .	Serrinha — Araci — Tapuio — Pedra Alta	3,00	76 km	Auto ou cam.	
2.ª) vicinal	Serrinha — Tapuio — Pedra Alta	12,00	73 km	Cavalo	
4—SACO DO CORREIO (2 vias)					
1.ª) rodoviária . . .	Serrinha — Saco do Correio	0,30	12 km	Auto ou cam.	
2.ª) vicinal	Serrinha — Saco do Correio	2,00	13 km	Cavalo	

Itinerários	Tempo (hora)	Distância (km. ou mi.)	Meio de transporte	Preço (Cr$)
Serrinha — Barrocas — Salgada — Itareru — Santaluz	2,20	70 km	Trem (VFFLB)	25,00 — 1[illegible]
Santaluz — Várzea da Pedra	0,40	17 km	Auto ou cam	Ajuste
Serrinha — Araci — Tapuio — Várzea da Pedra	2,40	69 km	Auto ou cam.	Ajuste
Serrinha — Tapuio — Várzea da Pedra	11,20	68 km	Cavalo	Ajuste
Serrinha — Bola Verde — Araci	1,00	38 km	Auto ou cam.	Ajuste
Serrinha — Araci	8,00	48 km	Cavalo	Ajuste
Serrinha — Barrocas	0,35	19 km	Trem (VFFLB)	7,00 — 5,00
Serrinha — Itapiru — Barrocas	0,35	35 km	Auto ou cam.	Ajuste
Serrinha — Barrocas	3,20	21 km	Cavalo	Ajuste
Serrinha — Biritinga	1,30	32 km	Auto ou cam.	Ajuste
Serrinha — Biritinga	4,20	26 km	Cavalo	Ajuste
Serrinha — Itapiru	0,30	21 km	Auto ou cam.	Ajuste
Serrinha — Itapiru	4,00	23 km	Cavalo	Ajuste
Serrinha — Quingi — Lamarão	0,40	22 km	Trem (VFFLB)	8,00 — 6,00
Serrinha — Saco do Correio — Lamarão	0,50	25 km	Auto ou cam.	Ajuste
Serrinha — Lamarão	4,00	24 km	Cavalo	Ajuste
Serrinha — (Estação do Coité)	1,40	36 km	Trem (VFFLB)	13,00 — 9,00
(Estação do Coité) — Conceição do Coité	0,40	19 km	Auto ou cam.	Ajuste
Serrinha — Conceição do Coité	1,30	38 km	Auto ou cam.	Ajuste
Serrinha — Conceição do Coité	7,00	42 km	Cavalo	Ajuste

[illegible] extremas número e espécie de vias	Itinerários	Tempo (hora)	Distância (km ou mi.)	Meio de transporte	[illegible]
[illegible]A DE SANTANA (2 vias)					
1.ª) rodoviária . . .	Serrinha — (Pacatu) — Feira de Santana	2,00	68 km	ônibus ([illegible], ajuste)	50,00
2.ª) vicinal	Serrinha — Feira de Santana	12,30	75 km	Cavalo	Aj[illegible]
[illegible]AMBUPE (3 vias)					
1.ª) mista:					
a) ferroviária . . .	Serrinha — (Quingi) — (Lamarão) — (Catana) — (Água Fria) — Cipó — (Iraí) — (Ouriçanguinhas) — (Aramari) — Alagoinhas	4,30	112 km	Trem (VFFLB)	37,[illegible] — [illegible]
b) rodoviária . . .	Alagoinhas — (Riacho da Guia) — (Boa Vista) — Inhambupe	1,00	44 km	ônibus (auto, ajuste)	[illegible]0,[illegible]
2.ª) rodoviária . . .	Serrinha — (Beretinga) — (Sátiro Dias) — (Mimoso) — Inhambupe	5,00	106 km	Auto ou cam.	Aj[illegible]
3.ª) vicinal	Serrinha — Inhambupe	14,00	84 km	Cavalo	Aj[illegible]
[illegible] (3 vias)					
1.ª) mista:					
a) ferroviária . . .	Serrinha — (Quingi) — (Lamarão) — (Catana) — (Barra)	1,30	40 km	Trem (VFFLB)	14,[illegible] —
b) rodoviária . . .	(Barra) — Irará	0,35	19 km	Automóvel	Aj[illegible]
2.ª) rodoviária . . .	Serrinha — (Lamarão) — Irará	2,40	67 km	Auto ou cam.	Aj[illegible]
3.ª) vicinal	Serrinha — Irará	10,00	62 km	Cavalo	Aj[illegible]
[illegible]ONTE SANTO (4 vias)					
1.ª) mista:					
a) ferroviária . . .	Serrinha — (Agenor Freitas) — (Estação do Coité) — (Itareru) — Santaluz — (Rio do Peixe) — Queimadas	4,30	116 km	Trem (VFFLB)	40,[illegible] —
b) rodoviária . . .	Queimadas — (Cansanção) — Monte Santo	3,20	84 km	Auto ou cam.	Aj[illegible]
2.ª) rodoviária . . .	Serrinha — (Bola Verde) — (Araci) — Tucano — Euclides da Cunha — Monte Santo	7,00	180 km	Auto ou cam.	Aj[illegible]
3.ª) rodoviária . . .	Serrinha — Conceição do Coité — Santaluz — Queimadas — Monte Santo ...	10,00	202 km	Auto ou cam.	Aj[illegible]
4.ª) vicinal	Serrinha — Tucano — Monte Santo	33,00	196 km	Cavalo	Aj[illegible]
[illegible]IACHÃO DO JACUÍPE (2 vias)					
1.ª) rodoviária . . .	Serrinha — (Bela Vista) — (Ichu) — (Casa Nova) — Riachão do Jacuípe	2,00	54 km	Auto ou cam.	[illegible]
2.ª) vicinal	Serrinha — Riachão do Jacuípe	8,00	54 km	Cavalo	[illegible]

[illegible]	*Itinerários*	*Tempo* (hora)	*Distância* (km ou mi)	*Meio de transporte*	[illegible] (Cr$)
[illegible] (3 vias)					
[illegible]roviária . . .	Serrinha — (Agenor Freitas) — (Estação do Coité) — (Itareru) — Santaluz	2,20	70 km	Trem (VFFLB)	25,00 — [illegible]
[illegible]roviária . . .	Serrinha — (Chapada) — Conceição do Coité — (Valente) — Santaluz	5,00	94 km	Auto ou cam.	Ajuste
[illegible]al	Serrinha — Santaluz	11,00	70 km	Cavalo	Ajuste
[illegible]O (2 vias)					
[illegible]roviária . . .	Serrinha — (Araci) — Tucano	3,00	86 km	Auto ou cam.	Ajuste
[illegible]al	Serrinha — Tucano	16,00	96 km	Cavalo	Ajuste
[illegible] Salvador (2 vias)					
[illegible]roviária . . .	Serrinha — Alagoinhas — Catu — Pojuca — Mata de São João — Camaçari — Salvador	7,10	228 km	Trem (VFFLB)	75,00 — [illegible]
[illegible]roviária . . .	Serrinha — Feira de Santana — São Sebastião do Passé — Camaçari — Salvador ..	8,00	210 km	Auto ou cam.	Ajuste
[illegible] Capital Federal (2 vias)					
[illegible]:					
[illegible]ª etapa	Serrinha — Salvador (já descrita)				
[illegible]ª etapa	Salvador — Capital Federal (ver Salvador)				
[illegible]roviária . . .	Serrinha — Feira de Santana — Santo Estêvão — Jequié — Poções — Vitória da Conquista — Medina — Teófilo Otoni — Governador Valadares — Inhapim — Caratinga — Muriaé — Laranjal — Leopoldina — Sapucaia — Petrópolis — Capital Federal	63,00	1 644 km	Auto ou cam.	Ajuste
[illegible]OÁ					
[illegible] principais [illegible]dos:					
[illegible]ÃO (3 vias)					
[illegible]arítima	Taperoá — Jordão	1,30	4 mi	Canoa	30,00
[illegible]roviária . . .	Taperoá — Jordão	0,10	5 km	Auto ou cam.	20,00
[illegible]nal	Taperoá — Jordão	1,00	5 km	Cavalo .	30,00
[illegible]EIRO (1 via)					
[illegible]al	Taperoá — Limoeiro	16,00	96 km	Cavalo .	Ajuste
[illegible] GRACIOSA (3 vias)					
[illegible]	Taperoá - Passagem Graciosa	1,40	5 mi	Canoa .	30,00
[illegible] . . .	Taperoá - Passagem Graciosa	0,15	8 km	Auto ou cam.	30,00
[illegible]	Taperoá - Passagem Graciosa	1,20	8 km.	Cavalo	25,00

[illegible]	Itinerários	[illegible]	[illegible]	[illegible]	[illegible]
[illegible] TO (2 vias)					
[illegible] rodoviária . . .	Taperoá — Rio Preto	7,00	105 [illegible]	Auto ou [illegible]	[illegible]
[illegible] vicinal	Taperoá — Burietá — Rio Preto	20,00	110 km	Cavalo	[illegible]
[illegible] DURA (3 vias)					
[illegible] marítima	Taperoá — Terra Dura	2,00	4 [illegible]	Canoa	[illegible]
[illegible] rodoviária . . .	Taperoá — Terra Dura	0,12	7 km	Auto ou [illegible]	[illegible]
[illegible] vicinal	Taperoá — Terra Dura	1,00	7 km	Cavalo	[illegible]
[illegible] — *As sedes distri-* [illegible]					
[illegible] A (2 vias)					
[illegible] rodoviária . . .	Taperoá — Burietá	6,50	100 km	Auto ou [illegible]	[illegible]
[illegible] vicinal	Taperoá — Burietá	20,00	100 km	Cavalo	[illegible]
[illegible] GI (3 vias)					
[illegible] marítima	Taperoá — Camurugi	0,50	[illegible]	Canoa	[illegible]
[illegible] rodoviária . . .	Taperoá — Camurugi	0,10	6 [illegible]	Auto ou [illegible]	[illegible]
[illegible] vicinal	Taperoá — Camurugi	1,00	6 [illegible]	Cavalo	[illegible]
[illegible] — *As sedes munici-* [illegible] *limítrofes:*					
[illegible] (1 via)					
[illegible] marítima	Taperoá — Cairu	1,30	8 mi	Lancha a mot.	[illegible]
[illegible] RIÇÁ (2 vias)					
[illegible] mista:					
[illegible] fluvial	Taperoá — Valença	2,00	12 mi	Lancha a mot.	A[illegible]
[illegible] rodoviária . . .	Valença — (Guerém) — Santo Antônio de Jesus	2,40	73 km	ônibus	60[illegible]
[illegible] ferroviária . . .	Santo Antônio de Jesus — (Santana) — (Varzêdo) — (José Marcelino) — São Miguel das Matas — (Engenheiro Pontes) — Laje — Mutuípe — (Jaguaritu) — Jiquiriçá	. . . .	84 km	Trem (EFN)	30,[illegible]
[illegible]) vicinal	Taperoá — Valença — Mutuípe — Jiquiriçá	18,00	108 km	Cavalo	Aj[illegible]
[illegible] UTUÍPE (2 vias)					
[illegible]) mista:					
[illegible]) fluvial	Taperoá — Valença	2,00	12 mi	Lancha a mot.	Aju[illegible]
b) rodoviária . . .	Valença — (Guerém) — Santo Antônio de Jesus	2,40	73 km	ônibus	60,[illegible]
c) ferroviária	Santo Antônio de Jesus — (Santana) — (Varzêdo) — (José Marcelino) — São Miguel das Matas — (Engenheiro Pontes) — Laje — Mutuípe	3,30	73 km	Trem ([illegible]N)	[illegible]
[illegible]) vicinal	Taperoá — Mutuípe	20,00	108 km	Cavalo	[illegible]

Itinerários	*Tempo (hora)*	*Distância (km. ou mi.)*	*Meio de transporte*	*Preço (Cr$)*
(2 vias)				
Taperoá — Nilo Peçanha ..	2,00	12 mi	Canoa	50,00
Taperoá — Nilo Peçanha ..	0,15	7 km	Auto ou cam.	Ajuste
Taperoá — Nilo Peçanha ..	1,00	7 km	Cavalo	50,00
(2 vias)				
Taperoá — Valença	2,00	12 mi	Lancha a mot.	Ajuste
Valença — (Guerém) — Santo Antônio de Jesus	2,40	73 km	ônibus	60,00
Santo Antônio de Jesus — (Santana) — (Varzêdo) — (José Marcelino) — São Miguel das Matas — (Engenheiro Pontes) — Laje — Mutuípe — (Jaguaritu) — Jiquiriçá — Ubaíra	...	97 km	Trem (EFN)	35,00 —
Taperoá — Valença — Mutuípe — Jiquiriçá — Ubaíra	20,00	120 km	Cavalo	Ajuste
(2 vias)				
Taperoá — Valença	2,00	12 mi	Lancha a mot.	Ajuste
Taperoá — Valença	4,00	24 km	Cavalo	60,00
(3 vias)				
Taperoá — Salvador	18,00	49 mi	Barco	50,00
Taperoá — Valença (já descrita)				
Valença — Salvador (ver Valença)				
Taperoá — Valença — Santo Antônio de Jesus — Conceição do Almeida — Sapeaçu — Cruz das Almas — Muritiba — São Félix — Cachoeira — Conceição da Feira — São Gonçalo dos Campos — São Sebastião do Passé — Camaçari — Salvador	11,00	338 km	Automóvel	Ajuste
Federal (1 via)				
Taperoá — Salvador (já descrita)				
Salvador — Capital Federal (ver Salvador)				
(2 vias)				
Tremedal — Comèrcinho . ..	2,00	30 km	Automóvel	Ajuste
Tremedal — Comèrcinho . ..	5,00	30 km	Cavalo	40,00

Natureza e espécie de vias	*Itinerários*	*Tempo (hora)*	*Distância (km. ou mil.)*	*Meio de transporte*	*Preço*
1 — PÉ DA SERRA (2 vias)					
1.ª) rodoviária . . .	Tremedal — Pé da Serra ...	1,00	18 km	Automóvel	
2.ª) vicinal	Tremedal — Pé da Serra ...	3,00	18 km	Cavalo	
2 — SÃO FILIPE (2 vias)					
1.ª) rodoviária . . .	Tremedal — São Filipe	1,50	25 km	Automóvel	
2.ª) vicinal	Tremedal — São Filipe	3,00	18 km	Cavalo	
3 — VENDA (1 via)					
1.ª) vicinal	Tremedal — Venda	3,00	18 km	Cavalo	
C — *Aos seus distritos:*					
1 — CARAÍBAS (2 vias)					
1.ª) rodoviária . . .	Tremedal — Caraíbas	2,00	42 km	Automóvel	
2.ª) vicinal	Tremedal — Caraíbas	7,00	42 km	Cavalo	
2 — LAGOA PRETA (2 vias)					
1.ª) rodoviária . . .	Tremedal — Lagoa Preta ...	4,00	96 km	Automóvel	
2.ª) vicinal	Tremedal — Lagoa Preta ...	8,00	48 km	Cavalo	
D — *Aos seus municípios limítrofes:*					
1 — BRUMADO (2 vias)					
1.ª) rodoviária . . .	Tremedal — (Belo Campo) — (Iguá) — Vitória da Conquista — (Anagé) — Brumado	9,00	231 km	Automóvel	
2.ª) vicinal	Tremedal — Brumado	20,00	120 km	Cavalo	
2 — CONDEÚBA (2 vias)					
1.ª) rodoviária . . .	Tremedal — (Piripá) — Condeúba	4,00	80 km	Automóvel	
2.ª) vicinal	Tremedal — Condeúba	12,00	74 km	Cavalo	
3 — VITÓRIA DO CONQUISTA (2 vias)					
1.ª) rodoviária . . .	Tremedal — (Belo Campo) — (Campo Formoso) — (Lagoa Formosa) — (Iguá) — Vitória da Conquista	3,00	84 km	Automóvel	
2.ª) vicinal	Tremedal — Vitória da Conquista	14,00	84 km	Cavalo	
D — *A Salvador* (2 vias)					
1.ª) mista:					
a) rodoviária . . .	Tremedal — Caculé	4,00	81 km	Automóvel	
b) ferroviária . . .	Caculé — Salvador (ver Caculé)				

	Itinerários	*Tempo (hora)*	*Distância (km ou mi)*	*Meio de transporte*	(illegible)
	Tremedal — Vitória da Conquista — Poções — Jequié — Santo Estêvão — Feira de Santana — São Sebastião do Passé — Camaçari — Salvador	20,00	612 km	Automóvel	Ajuste
— (illegible) Capital Federal (2 vias)					
(illegible) . . .	Tremedal — Caculé (já descrita)				
(illegible) . . .	Caculé — Capital Federal (ver Caculé)				
(illegible) . . .	Tremedal — Vitória da Conquista — Medina — Teófilo Otoni — Governador Valadares — Inhapim — Caratinga — Muriaé — Laranjal — Leopoldina — Sapucaia — Petrópolis — Capital Federal	54,00	1 262 km	Automóvel	Ajuste
— (illegible) principais (illegible):					
(illegible) (2 vias)					
(illegible)ária . . .	Tucano — Algodões	3,00	48 km	Cam. (auto, ajuste)	25,00
(illegible)	Tucano — Algodões	7,30	46 km	Cavalo	50,00
(illegible)EM (2 vias)					
(illegible) . . .	Tucano — Crenguenhém . ..	0,30	12 km	Cam. (auto, ajuste)	10,00
(illegible)	Tucano — Crenguenhém . ..	2,00	12 km	Cavalo	(illegible)
(illegible)SSAIA (2 vias)					
(illegible)ária . . .	Tucano — Crenguenhém — Mandassaia	0,50	20 km	Cam. (auto, ajuste)	15,00
(illegible)	Tucano — Mandassaia	3,00	20 km	Cavalo	20,00
(illegible)RA (1 via)					
(illegible)	Tucano — Pé da Serra	1,30	10 km	Cavalo	30,00
(illegible) (2 vias)					
(illegible)ária . . .	Tucano — Ponte do Itapicuru — Tracupá	1,00	19 km	Cam. (auto, ajuste)	10,00
(illegible)	Tucano — Tracupá	3,00	18 km	Cavalo	30,00
(illegible) distritais (2 vias)					
(illegible)a . . .	Tucano — Algodões — Quijingue	6,00	72 km	Cam. (auto, ajuste)	50,00
(illegible)	Tucano — Quijingue	12,00	72 km	Cavalo	50,00

[illegible]	[illegible]	[illegible]	[illegible]	[illegible]	[illegible]
C — *As sedes municipais limítrofes:*					
[illegible] (2 vias)					
[illegible] rodoviária . . .	Tucano — Ribeira do Pombal — (Boa Hora) — Cipó	1,[illegible]0	[illegible]2 km	Auto[illegible]	[illegible]
[illegible] vicinal	Tucano — Cipó	7,00	42 km	Cavalo	[illegible]
[illegible] DA [illegible] (2 vias)					
[illegible] rodoviária . . .	Tucano — Euclides da Cunha	2,00	57 km	ônibus (auto, ajuste)	[illegible]
[illegible] vicinal	Tucano — Euclides da Cunha	9,00	58 km	Cavalo	[illegible]
[illegible] SANTO (2 vias)					
[illegible] rodoviária . . .	Tucano — Euclides da Cunha — Monte Santo	4,00	93 km	Cam. (auto, ajuste)	[illegible]
[illegible] vicinal	Tucano — Monte Santo . ..	18,00	108 km	Cavalo	[illegible]
[illegible] SOURE (3 vias)					
[illegible] rodoviária . . .	Tucano — Ribeira do Pombal — Cipó — Nova Soure	3,00	78 km	Cam. (auto, ajuste)	[illegible]
[illegible] rodoviária . . .	Tucano — (Araci) — Nova Soure	4,40	114 km	Caminhão	[illegible]
[illegible] vicinal	Tucano — Nova Soure	9,00	60 km	Cavalo	[illegible]
[illegible]RA DO POM[illegible] (2 vias)					
[illegible] rodoviária . . .	Tucano — Ribeira do Pombal	0,50	31 km	Auto ou cam.	[illegible]
[illegible] vicinal	Tucano — Ribeira do Pombal	5,30	34 km	Cavalo	[illegible]
[illegible]INHA (2 vias)					
[illegible] rodoviária . . .	Tucano — (Araci) — Serrinha	3,00	86 km	Auto ou cam.	[illegible]
[illegible] vicinal	Tucano — Serrinha	16,00	96 km	Cavalo	[illegible]
D — *A Salvador* (3 vias)					
[illegible] mista:					
[illegible] rodoviária . . .	Tucano — Serrinha (já descrita)				
[illegible] ferroviária . . .	Serrinha — Salvador (ver Serrinha)				
[illegible]) rodoviária . . .	Tucano — Serrinha — Feira de Santana — São Sebastião do Passé — Camaçari — Salvador	10,00	299 km	ônibus (auto, ajuste)	210 [illegible]
[illegible]) rodoviária . . .	Tucano — Ribeira do Pombal — Cipó — Nova Soure — Inhambupe — Alagoinhas — Catu — Pojuca — Mata de São João — Camaçari — Salvador	10,00	327 km	Automóvel	[illegible]

Itinerários	Tempo (hora)	Distância (km ou mi)	Meio de transporte	Preço
Tucano — Salvador (já descrita)				
Salvador — Capital Federal (ver Salvador)				
Tucano — Serrinha — Feira de Santana — Santo Estêvão — Jequié — Vitória da Conquista — Medina — Teófilo Otoni — Governador Valadares — Inhapim — Caratinga — Muriaé — Laranjal — Leopoldina — Sapucaia — Petrópolis — Capital Federal	69,00	1 730 km	Automóvel	Ajuste
Uauá — Caldeirão da Serra .	0,25	19 km	Auto ou cam.	Ajuste
Uauá — Caratacá	3,00	19 km	Cavalo	20,00
Uauá — Caldeirão da Serra .	0,25	19 km	Auto ou cam.	10,00
Uauá — Caratacá	3,00	19 km	Cavalo	20,00
Uauá — Lagoa do Pires	0,50	21 km	Auto ou cam.	10,00
Uauá — Lagoa do Pires	3,30	21 km	Cavalo	20,00
Uauá — Riacho de Pedras ..	1,30	36 km	Auto ou cam.	20,00
Uauá — Riacho de Pedras ..	6,00	36 km	Cavalo	35,00
Uauá — Pedra Grande — Caldeirão	2,00	30 km	Auto ou cam.	15,00
Uauá — Caldeirão	4,30	27 km	Cavalo	30,00
Uauá — Caldeirão da Serra — Serra da Canabrava . .	0,30	21 km	Auto ou cam.	10,00
Uauá — Serra da Canabrava	3,30	20 km	Cavalo	20,00

[illegible]	Itinerário	Tempo (hora)	Distância (km ou mil)	[illegible]	[illegible]
C — *Às sedes municipais limítrofes:*					
1 — CURAÇÁ (2 vias)					
1.ª) rodoviária . . .	Uauá — Curaçá	5,00	132 km	Auto ou cam.	[illegible]
2.ª) vicinal	Uauá — Curaçá	20,00	114 km	Cavalo	[illegible]
2 — EUCLIDES DA CUNHA (2 vias)					
1.ª) rodoviária . . .	Uauá — Euclides da Cunha .	2,30	113 km	Auto ou cam.	[illegible]
2.ª) vicinal	Uauá — Euclides da Cunha .	15,00	96 km	Cavalo	[illegible]
3 — JAGUARARI (2 vias)					
1.ª) rodoviária . . .	Uauá — (Pedra Grande) — (Caldeirão) — (Boa Vista) — (Santa Rosa) — Jaguarari	5,00	140 km	Auto ou cam.	[illegible]
2.ª) vicinal	Uauá — Jaguarari	23,00	140 km	Cavalo	[illegible]
4 — MONTE SANTO (3 vias)					
1.ª) rodoviária . . .	Uauá — Euclides da Cunha — Monte Santo	3,30	149 km	Auto ou cam.	[illegible]
2.ª) rodoviária . . .	Uauá — Monte Santo	4,30	90 km	Auto ou cam.	[illegible]
3.ª) vicinal	Uauá — Monte Santo	14,00	84 km	Cavalo	[illegible]
D — *A Salvador* (3 vias)					
1.ª) mista:					
a) rodoviária . . .	Uauá — Juàzeiro	3,30	132 km	Auto ou cam.	[illegible]
b) ferroviária . . .	Juàzeiro — Salvador (ver Juàzeiro)				
2.ª) mista:					
a) rodoviária . . .	Uauá — Senhor do Bonfim .	6,00	132 km	Auto ou cam.	[illegible]
b) ferroviária . . .	Senhor do Bonfim — Salvador (ver Senhor do Bonfim)				
3.ª) rodoviária . . .	Uauá — Euclides da Cunha — Tucano — Serrinha — Feira de Santana — São Sebastião do Passé — Camaçari — Salvador	15,00	461 km	Cam. (auto, ajuste)	[illegible]
E — *À Capital Federal* (3 vias)					
1.ª) mista:					
a) 1.ª etapa	Uauá — Salvador (já descrita)				
b) 2.ª etapa	Salvador — Capital Federal (ver Salvador)				
2.ª) mista.					
a) 1.ª etapa	Uauá — Juàzeiro (já descrita)				
b) 2.ª etapa	Juàzeiro — Capital Federal (ver Juàzeiro)				

Itinerários	Tempo (hora)	Distância (km. ou mi)	Meio de transporte	Preço (Cr$)
Uauá — Euclides da Cunha — Tucano — Serrinha — Feira de Santana — Santo Estêvão — Jequié — Poções — Vitória da Conquista — Medina — Teófilo Otoni — Governador Valadares — Inhapim — Caratinga — Muriaé — Laranjal — Leopoldina — Sapucaia — Petrópolis — Capital Federal	76,00	1 900 km	Automóvel	
Ubaíra — Alto da Lagoinha .	5,00	30 km	Cavalo	50 00
Ubaíra — Estôpa	...	6 km	Trem (EFN)	
Ubaíra — Estôpa	1,00	6 km	Cavalo	
Ubaíra — Jenipapo	0,20	10 km	Trem (EFN)	
Ubaíra — Jenipapo	0,20	10 km	Automóvel	
Ubaíra — Jenipapo	1,40	10 km	Cavalo	
Ubaíra — Pindobas	0,30	3 km	Cavalo	
Ubaíra — Tres Braços	7,00	42 km	Cavalo	
Ubaíra — Baixinha	6,00	36 km	Cavalo	50 00
Ubaíra — Jenipapo — Engenheiro Franca	0,40	18 km	Trem (EFN)	
Ubaíra — Jenipapo — Engenheiro Franca	0,30	17 km	Automóvel	
Ubaíra — Jenipapo — Engenheiro Franca	3,00	18 km	Cavalo	50 00
Ubaíra — Jiquiriçá — Mutuípe — Laje — (Engenheiro Pontes) — São Miguel das Matas — (Corta Mão) — Amargosa	4,00	90 km	Trem (EFN)	32 00

[illegible]	[illegible]	[illegible]	[illegible]	[illegible]	[illegible]
[illegible] rodoviária . .	Ubaíra — (Jenipapo) — Santa Inês — Brejões — (Nossa Senhora dos Milagres) — (Tartaruga) — Amargosa	6 00	[illegible]	[illegible]	[illegible]
[illegible] rodoviária . .	Ubaíra — (Jenipapo) — Santa Inês — Brejões — (Itachama) — (Cavaco) — Amargosa	4 [illegible]0	[illegible]	[illegible]	[illegible]
[illegible] vicinal	Ubaíra — (Baixinha) — (Baixa da Areia) — Amargosa	7,[illegible]	[illegible]	[illegible]	[illegible]
[illegible] (3 vias)					
[illegible] mista:					
[illegible] ferroviária . . .	Ubaíra — (Jenipapo) — (Engenheiro Franca) — (já descrita)				
[illegible] rodoviária . . .	(Engenheiro Franca) — Brejões	1 00	[illegible]	[illegible]	[illegible]
[illegible] rodoviária . . .	Ubaíra — (Jenipapo) — (Engenheiro Franca) — Brejões	2 00	[illegible]	[illegible]	[illegible]
[illegible] vicinal	Ubaíra — Brejões	5,00	[illegible]	Cavalo	[illegible]
[illegible] (2 vias)					
[illegible] ferroviária . . .	Ubaíra — Jiquiriçá	0 25	[illegible]	[illegible]	[illegible]
[illegible] vicinal	Ubaíra — Jiquiriçá	2,00	13 km	Cavalo	[illegible]
[illegible] (3 vias)					
[illegible] ferroviária . . .	Ubaíra — Jiquiriçá — (Jaguaritu) — Mutuípe — Laje ..	1 30	[illegible] km	[illegible]	[illegible]
[illegible] rodoviária . . .	Ubaíra — (Jenipapo) — Santa Inês — (Nossa Senhora dos Milagres) — Amargosa — Santo Antônio de Jesus — Laje	6 00	[illegible] km	Automóvel	[illegible]
[illegible] vicinal	Ubaíra — Jiquiriçá — Mutuípe — Laje	7,00	43 km	Cavalo	[illegible]
[illegible] NILO PEÇANHA (1 via)					
[illegible] vicinal	Ubaíra — Nilo Peçanha	40,00	240 km	Cavalo	[illegible]
[illegible] SANTA INÊS (3 vias)					
[illegible]) ferroviária . . .	Ubaíra — (Patioba) — (Engenheiro Franca) — Santa Inês	1 00	28 km	Trem ([illegible]N)	[illegible]
[illegible]) rodoviária . . .	Ubaíra — Santa Inês	1,00	41 km	Automóvel	[illegible]
[illegible]) vicinal	Ubaíra — Santa Inês	3,00	21 km	Cavalo	[illegible]
[illegible] TAPEROÁ (2 vias)					
[illegible]) mista:					
a) ferroviária . . .	Ubaíra — Jiquiriçá — (Jaguaritu) — Mutuípe — Laje — (Engenheiro Pontes) — São Miguel das Matas — (José Marcelino) — (Varzêdo) — (Santana) — Santo Antônio de Jesus ...	...	97 km	Trem ([illegible])	[illegible]
b) rodoviária . . .	Santo Antônio de Jesus — (Guerém) — Valença . ..	2,40	73 km	[illegible]	[illegible]
[illegible]) fluvial	Valença — Taperoá	2,00	12 [illegible]	[illegible]	[illegible]

	Itinerários	*Tempo (hora)*	*Distância (km. ou mi.)*	*Meio de transporte*	*Preço (Cr$)*
	Ubaíra — Jiquiriçá — Mutuípe — Valença — Taperoá	20,00	129 km	Cavalo	Ajuste
(2 vias)					
	Ubaíra — Jiquiriçá — Laje — São Miguel das Matas — Santo Antônio de Jesus — Nazaré — (São Roque do Paraguaçu)	7,00	162 km	Trem (EFN)	55,00 —
	(São Roque do Paraguaçu) — Salvador	3,00	24 mi	Vapor (NB)	21,00 —
	Ubaíra — Santa Inês — Feira de Santana — São Sebastião do Passé — Camaçari — Salvador	11,00	364 km	Automóvel	Ajuste
(3 vias)					
	Ubaíra — Salvador (já descrita)				
	Salvador — Capital Federal (ver Salvador)				
	Ubaíra — Jequié	3,30	129 km	Trem (EFN)	45,00 —
	Jequié — Capital Federal (ver Jequié)				
	Ubaíra — Santa Inês — Itaquara — Jaguaquara — Jequié — Poções — Vitória da Conquista — Medina — Teófilo Otoni — Governador Valadares — Inhapim — Caratinga — Muriaé — Laranjal — Leopoldina — Sapucaia — Petrópolis — Capital Federal	58,00	1 460 km	Automóvel	Ajuste
(3 vias)					
	Ubaitaba — Faisqueira . . .	1,00	2 mi	Canoa	Ajuste
	Ubaitaba — Faisqueira . . .	0,10	4 km	Caminhão	Ajuste
	Ubaitaba — Faisqueira . . .	0,30	4 km	Cavalo	35,00
(2 vias)					
	Ubaitaba — Gongogi	1,00	23 km	ônibus	30,00
	Gongogi — Nova Palma	3,30	22 km	Cavalo	Ajuste
	Ubaitaba — Piraúna — Gongogi — Nova Palma	10,00	60 km	Cavalo	Ajuste

[illegible] (Nome) e número de vias	Itinerário	Tempo (horas)	Distância [illegible]	Meio de transporte	[illegible]
b) — da sede distrital:					
1 — GONGOGI (2 vias)					
1.ª [illegible] . . .	Ubaitaba — Gongogi . . .	[illegible]	[illegible] km	[illegible]	[illegible]
2.ª [illegible]	Ubaitaba — Piraúna — Gongogi	[illegible]	[illegible] km	Cavalo	Ajuste
2 — [illegible] (2 vias)					
1.ª mista:					
a) rodoviária . . .	Ubaitaba — Gongogi (já descrita)				
b) vicinal	Ubaitaba — Tapirama	7,00	[illegible] km	Cavalo	Ajuste
2.ª vicinal	Ubaitaba — Tapirama	12,00	72 km	Cavalo	Ajuste
c) — da sede municipal às dos municípios limítrofes:					
1 — BOA NOVA (2 vias)					
1.ª rodoviária . . .	Ubaitaba — (Gongogi) — (Ibirataia) — Ipiaú — (Itaúna) — (Barra Avenida) — (Itajuru) — (Volta do Rio) — Jequié — (Boaçu) — (Imbuíra) — Boa Nova	8,30	230 km	Automóvel	Ajuste
2.ª vicinal	Ubaitaba — Boa Nova	25,00	168 km	Cavalo	Ajuste
2 — CAMAMU (2 vias)					
1.ª mista:					
a) rodoviária . . .	Ubaitaba — (Gongogi) — (Ibirataia) — (Gandu) — (Piraí do Norte) — Ituberá	6,00	189 km	Automóvel	Ajuste
b) marítima	Ituberá — Camamu	4,00	25 mi	Lancha a mot.	[illegible]
2.ª vicinal	Ubaitaba — Camamu	15,00	96 km	Cavalo	Ajuste
3 — IPIAÚ (2 vias)					
1.ª rodoviária:					
a) 1.ª etapa	Ubaitaba — (Gongogi) — (Ubatã)	1,30	50 km	Ônibus	40,00
b) 2.ª etapa	(Ubatã) — (Ibirataia) — Ipiaú	1,20	50 km	Ônibus	60,00
2.ª vicinal	Ubaitaba — Ipiaú	15,00	96 km	Cavalo	Ajuste
4 — ITACARÉ (4 vias)					
1.ª fluvial	Ubaitaba — Itacaré	10,00	54 km	Canoa	Ajuste
2.ª mista:					
a) vicinal	Ubaitaba — (Taboquinhas) .	4,00	24 km	Cavalo	Ajuste
b) fluvial	(Taboquinhas) — Itacaré . .	2,30	15 mi	Lancha a mot.	[illegible]
3.ª mista:					
a) fluvial	Ubaitaba — (Banco do Pari)	2,00	6 mi	Canoa	Ajuste

Itinerários	Tempo (hora)	Distância (km. ou mi)	Meio de transporte	Preço (Cr$)
(Banco do Pari) — (Taboquinhas)	1,00	7 km	Cavalo	A
(Taboquinhas) — Itacaré ...	2,30	15 mi	Lancha a mot	50 00
Ubaitaba — Itacaré	10,00	60 km	Cavalo	Aj
Ubaitaba — (Taboquinhas) .	4,00	24 km	Cavalo	A
(Taboquinhas) — Itacaré . .	2,30	15 mi	Lancha a mot.	50,0
Itacaré — Maraú	4,00	24 km	Cavalo	Aju
Ubaitaba — (Tremembé) ...	8,00	48 km	Cavalo	Aju
(Tremembé) — Maraú	2,00	7 mi	Canoa	100.00
Ubaitaba — Maraú	2,00	48 km	Automóvel	Aju
Ubaitaba — Maraú	10,00	60 km	Cavalo	Aju
Ubaitaba — (Poiri)	0,10	—	Canoa	2,00
(Poiri) — Ilhéus	5,30	99 km	Trem (EFI)	29
Ilhéus — Salvador (ver Ilhéus)				
Ubaitaba — (Poiri)	0,10	—	Canoa	2,00
(Poiri) — Ilhéus	5,30	99 km	Trem (EFI)	2
Ilhéus — Salvador (ver Ilhéus)				
Ubaitaba — Santo Antônio de Jesus — Conceição do Almeida — Sapeaçu — Cruz das Almas — Muritiba — São Félix — Cachoeira — Conceição da Feira — São Gonçalo dos Campos — São Sebastião do Passé — Camaçari — Salvador . ..	15,00	493 km	Automóvel	Ajuste
Ubaitaba — Salvador — (já descrita)				
Salvador — Capital Federal (ver Salvador)				
Ubaitaba — Ilhéus (já descrita)				
Ilhéus — Capital Federal (ver Ilhéus)				

[illegible]	[illegible]	[illegible]	[illegible]	[illegible]	[illegible]
[illegible] . . .	Ubaitaba — Ipiaú — Jequié — Poções — Vitória da Conquista — Medina — Teófilo Otoni — Governador Valadares — Inhapim — Caratinga — Muriaé — Leopoldina — Sapucaia — Petrópolis — Capital Federal	[illegible]	[illegible] km	[illegible]	[illegible]
UNA					
a — [illegible] principais povoados:					
[illegible] (1 via)					
1.º) [illegible]:					
a) [illegible] . . .	Una — Fazenda Rio Branco .	3,[illegible]0	[illegible] km	[illegible]	[illegible]
b) [illegible]	Fazenda Rio Branco — Anuri	1,0[illegible]	5 km	[illegible]	[illegible]
[illegible] (3 vias)					
1.º) [illegible]	Una — Pedras	2,[illegible]0	[illegible] ml	[illegible]	[illegible]
2.º) [illegible] . . .	Una — Pedras	0,[illegible]0	[illegible] km	[illegible]	[illegible]
3.º) [illegible]	Una — Pedras	1,30	[illegible] km	Cavalo	[illegible]
b — Às sedes distritais:					
[illegible] (2 vias)					
1.º) rodoviária . . .	Una — Arataca	2,30	53 km	[illegible] ou caminhão	[illegible]
2.º) vicinal	Una — Arataca	9,[illegible]	[illegible]3 km	Cavalo	[illegible]
[illegible]GUÍ (2 vias)					
1.º) rodoviária . . .	Una — Itatinguí	3,30	[illegible]7 km	[illegible] ou caminhão	[illegible]
2.º) vicinal	Una — Itatinguí	11,00	[illegible]7 km	Cavalo	[illegible]
c — Às sedes municipais limítrofes:					
[illegible]—CANAVIEIRAS (4 vias)					
1.º) aérea	Una — Canavieiras	0,30	95 km	Avião	[illegible]
2.º) mista:					
a) vicinal	Una — (Comandatuba)	1,30	12 km	Cavalo	Aju[illegible]
b) marítima	(Comandatuba) — Canavieiras	5,00	16 ml	Canoa ou lancha	[illegible]
3.º) rodoviária . . .	Una — (Arataca) — (Camacã) — Canavieiras . . .	7,30	166 km	Auto ou cam.	[illegible]
4.º) vicinal	Una — Canavieiras	14,00	84 km	Cavalo	[illegible]
[illegible]—ILHÉUS (4 vias)					
1.º) aérea	Una — Ilhéus	0,20	40 km	Avião	[illegible]
2.º) marítima	Una — Ilhéus	4,00	28 ml	[illegible]	[illegible]

Itinerários	Tempo (hora)	Distância (km. ou mi)	Meio de transporte	Preço (cr$)
Una — (Olivença) — (Bairro do Ponta!)	4,00	84 km	Auto ou cam.	Ajuste
(Bairro do Ponta!) — Ilhéus	0,15	—	Canoa ou lancha	1,00
Una — (Arataca) — (Rio Branco)	4,00	60 km	Auto ou cam.	Ajuste
(Rio Branco) — (Itatingui) — (Buerarema) — Itabuna — Ilhéus	4,00	96 km	ônibus	80,00
Una — Itabuna	0,20	...	Avião	...
Una — Ilhéus (já descrita) Ilhéus — Itabuna	1,00	32 km	ônibus (auto, ajuste)	25 00
Una — (Arataca) — (Rio Branco) — (Itatingui) — (São José) — (Buerarema) — Itabuna	6,00	124 km	Auto ou cam.	Ajuste
Una — Ilhéus (já descrita) Ilhéus — Salvador (ver Ilhéus)				
Una — Itabuna (já descrita) Itabuna — Salvador (ver Itabuna)				
Una — Itabuna — Itajuipe — — Santo Antônio de Jesus — Conceição do Almeida — Sapeaçu — Cruz das Almas — Muritiba — São Félix — Cachoeira — Conceição da Feira — São Gonçalo dos Campos — São Sebastião do Passé — Camaçari — Salvador	21,00	648 km	Automóvel	Ajuste
Una — Ilhéus (já descrita) Ilhéus — Capital Federal (ver Ilhéus)				
Una — Salvador (já descrita)				
Salvador — Capital Federal (ver Salvador)				

[illegible]	[illegible]	[illegible]	[illegible]	[illegible]	[illegible]
[illegible]	Un[illegible] — [illegible] — Ibicaraí — [illegible] — [illegible] — Vitória da Conquista — Medina — Teófilo Otoni — Governador Valadares — Inhapim — Caratinga — Muriaé — Laranjal — Leopoldina — [illegible] — Petrópolis — Capital Federal	[illegible]	[illegible] km	[illegible]	[illegible]
[illegible]					
[illegible]					
[illegible] (2 vias)					
[illegible]	Urandi — Centinho	[illegible]	[illegible]	[illegible]	[illegible]
[illegible]	Urandi — Centinho	3,[illegible]0	[illegible]	[illegible]	[illegible]
[illegible] PASSAGENS (2 vias)					
[illegible]					
[illegible]	Urandi — Saco da Onça — Licínio de Almeida — Tauape	[illegible],00	[illegible]	[illegible]	[illegible]
[illegible]	Tauape — Duas Passagens ..	1,[illegible]	9 km	[illegible]	[illegible]
[illegible]	Urandi — Duas Passagens ..	9,30	57 km	Cavalo	[illegible]
[illegible] (2 vias)					
[illegible]					
[illegible]	Urandi — Saco da Onça — Licínio de Almeida — Tauapé	3,00	48 km	Auto [illegible]	[illegible]
[illegible]	Tauape — Duas Passagens — Jurema	3,00	18 km	Cavalo	[illegible]
[illegible]	Urandi — Jurema	11,00	66 km	Cavalo	[illegible]
[illegible] — [illegible] sedes distritais:					
[illegible]PÁ (2 vias)					
[illegible] rodoviária . .	Urandi — Pindaí — Guirapá	3,00	60 km	Auto [illegible]	[illegible]
[illegible] vicinal	Urandi — Pindaí — Guirapá	9,00	56 km	Cavalo	[illegible]
[illegible]NDAÍ (2 vias)					
[illegible] rodoviária . . .	Urandi — Pindaí	1,50	36 km	Auto ou cam	[illegible]
[illegible] vicinal	Urandi — Pindaí	6,00	36 km	Cavalo	
[illegible]APE (2 vias)					
[illegible] rodoviária . . .	Urandi — Saco da Onça — Licínio de Almeida — Tauape	3,00	48 km	A[illegible]	[illegible]
[illegible] vicinal	Urandi — Saco da Onça — Licínio de Almeida — Tauape	8,00	48 km	[illegible]	[illegible]

... vias	Itinerários	Tempo (hora)	Distância (km. ou mi.)	Meio de transporte	... (Cr$)
... municípios limítrofes:					
... (3 vias)					
... rodoviária . . .	Urandi — (Engenheiro Omar) — (Licínio de Almeida) — (Palmeiras) — Caculé . . .	4,00	96 km	Trem (VFFLB)	34,00 — ...
... ferroviária . . .	Urandi — Caculé	3,00	76 km	Auto ou cam.	Ajuste
... ional	Urandi — Caculé	12,00	76 km	Cavalo	Ajuste
... (2 vias)					
... rodoviária . . .	Urandi — (Pindaí) — Caetité	5,00	109 km	Auto ou cam.	Ajuste
... ional	Urandi — Caetité	18,00	108 km	Cavalo	Ajuste
... (2 vias)					
... rodoviária . . .	Urandi — (Pindaí) — Guanambi	2,50	72 km	Auto ou cam.	Ajuste
... ional	Urandi — Guanambi	11,00	72 km	Cavalo	Ajuste
... (2 vias)					
... rodoviária . . .	Urandi — (Saco da Onça) — Jacaraci	2,00	42 km	Automóvel	Ajuste
... ional	Urandi — Jacaraci	7,00	42 km	Cavalo	Ajuste
... DE MONTE ... (2 vias)					
... rodoviária . . .	Urandi — (Pindaí) — (Pilões) — Guanambi — (Mutãs) — Palmas de Monte Alto	5,00	126 km	Auto ou cam.	Ajuste
... .	Urandi — Palmas de Monte Alto	17,00	108 km	Cavalo	Ajuste
... Salvador (2 vias)					
... ferroviária . . .	Urandi — Caculé — Brumado — Santa Terezinha — Castro Alves — Cruz das Almas — Muritiba — São Félix — Cachoeira — Conceição da Feira — Santo Amaro — Salvador	32,10	810 km	Trem (VFFLB)	183,00 — ...
... rodoviária . . .	Urandi — Caculé — Brumado — Vitória da Conquista — Poções — Jequié — Santo Estêvão — Feira de Santana — São Sebastião do Passé — Camaçari — Salvador	32,00	835 km	Automóvel	Ajuste
... Capital Federal (2 vias)					
... ferroviária:					
... 1ª etapa . . .	Urandi — Espinosa — Monte Azul	...	67 km	Trem (VFFLB)	23,00 — ...
... 2ª etapa . . .	Monte Azul — Janaúba — Montes Claros — Bocaiuva — Buenópolis — Corinto — Curvelo — Sete Lagoas — Belo Horizonte — Barbacena — Santos Dumont — Juiz de Fora — Tres Rios — Paraíba do Sul — Capital Federal	56,00	1 355 km	Trem (EFCB)	554,00 — ...

Localidades [illegible] número e espécie de vias	Itinerários	Tempo (hora)	Distância (km ou mi)	Meio de transporte	Tarifa (Cr$)
1.ª) rodoviária . . .	Urandi — Caculé — Brumado — Vitória da Conquista — Medina — Teófilo Otoni — Governador Valadares — Inhapim — Caratinga — Muriaé — Laranjal — Leopoldina — Sapucaia — Petrópolis — Capital Federal	57,00	1 495 km	Auto[illegible]	[illegible]
URUÇUCA					
A — *Aos principais povoados:*					
(Não tem povoados)					
B — *Às sedes distritais:*					
(Tem apenas o distrito sede)					
C — *Às sedes municipais limítrofes:*					
— ILHÉUS (2 vias)					
1.ª) ferroviária . . .	Uruçuca — (Rio do Braço) — (Aritaguá) — Ilhéus	2 40	56 km	Trem (EFI)	1[illegible] — [illegible]
2.ª) rodoviária . . .	Uruçuca —(Ponte de Zinco) — Itajuípe — Itabuna — Ilhéus	3 00	75 km	ônibus (auto ajuste)	[illegible]
— ITACARÉ (3 vias)					
1.ª) mista:					
a) ferroviária . . .	Uruçuca — Ilhéus (já descrita)				
b) aérea	Ilhéus — Itacaré	0,20	40 km	Avião	[illegible]
2.ª) mista:					
a) ferroviária . . .	Uruçuca — Ilhéus (já descrita)				
b) marítima	Ilhéus — Itacaré	...	31 mi	Barco	A[illegible]
3.ª) mista:					
a) ferroviária . . .	Uruçuca — (Santa Cruz) — (Poiri)	2,50	43 km	Trem (EFI)	13,90 — [illegible]
b) vicinal	(Poiri) — Taboquinhas)	4,00	24 km	Cavalo	Ajus[illegible]
c) fluvial	(Taboquinhas) — Itacaré ..	2,30	15 mi	Lancha a motor	50,00
D — *A Salvador* (3 vias)					
1.ª) mista:					
a) rodoviária . . .	Uruçuca — Itajuípe — Itabuna	1,50	47 km	ônibus (auto ajuste)	[illegible]
b) aérea	Itabuna — Salvador (ver Itabuna)				

	Itinerários	*Tempo (hora)*	*Distância (km ou mt)*	*Meio de transporte*	*Preço (Cr$)*
[illegible]	Uruçuca — Ilhéus (já descrita)				
[illegible]	Ilhéus — Salvador (ver Ilhéus)				
[illegible]	Uruçuca — Santo Antônio de Jesus — Conceição do Almeida — Sapeaçu — Cruz das Almas — Muritiba — São Félix — Cachoeira — Conceição da Feira — São Gonçalo dos Campos — São Sebastião do Passé — Camaçari — Salvador ..	15,00	491 km	Ônibus (auto, ajuste)	230,00
[illegible] Capital Federal (2 vias)					
[illegible]	Uruçuca — Ilhéus (já descrita)				
[illegible]	Ilhéus — Capital Federal (ver Ilhéus)				
[illegible]	Uruçuca — Itajuipe — Itabuna — Ibicaraí — Itapetinga — Itambé — Vitória da Conquista — Medina — Teófilo Otoni — Governador Valadares — Inhapim — Caratinga — Muriaé — Laranjal — Leopoldina — Sapucaia — Petrópolis — Capital Federal	59,00	1 496 km	Auto ou cam.	Ajuste
[illegible] principais [illegible] dos:					
[illegible] (2 vias)					
[illegible] viária . . .	Utinga — Riachão do Utinga — Bonito	1,30	30 km	Caminhão	Ajuste
[illegible] nal	Utinga — Riachão do Utinga — Bonito	5,00	30 km	Cavalo	Ajuste
[illegible] RA DO RIO (2 vias)					
[illegible] viaria . . .	Utinga — Cabeceira do Rio .	0,50	12 km	Caminhão	Ajuste
[illegible] nal	Utinga — Cabeceira do Rio .	2,00	12 km	Cavalo	Ajuste
[illegible] ROQUE (2 vias)					
[illegible] oviária . . .	Utinga — São Roque	0,20	6 km	Caminhão	Ajuste
[illegible] nal	Utinga — São Roque	1,00	6 km	Cavalo	Ajuste
[illegible] edes distri-					
[illegible] DO UTIN- (2 vias)					
[illegible] . . .	Utinga — Riachão do Utinga	0,20	7 km	Caminhão	Ajuste

Localidades extremas e espécie de vias	Itinerários	Tempo (hora)	Distância (km. ou mi.)	Meio de transporte	Preço
2.º) vicinal	Utinga — Riachão do Utinga	1,00	7 km	Cavalo	A
b) — *Às sedes municipais limitrofes:*					
LENÇÓIS (2 vias)					
1.º) rodoviária . . .	Utinga — Lençóis	6,00	127 km	Caminhão	Ajuste
2.º) vicinal	Utinga — Lençóis	15,00	90 km	Cavalo	Ajuste
MORRO DO CHAPÉU (2 vias)					
1.º) rodoviária . . .	Utinga - (Riachão do Utinga) — (Bonito) — (Lagoinha) — Morro do Chapéu	6,00	90 km	Caminhão	Ajuste
2.º) vicinal	Utinga — Morro do Chapéu .	12,00	72 km	Cavalo	Ajuste
MUNDO NOVO (2 vias)					
1.º) rodoviária . . .	Utinga — (Duas Barras) — (Volta Grande) — (Tapiramutá) — Mundo Novo	5,00	96 km	Caminhão	Ajuste
2.º) vicinal	Utinga — Mundo Novo	14,00	96 km	Cavalo	Ajuste
RUY BARBOSA (2 vias)					
1.º) rodoviária . . .	Utinga — Ruy Barbosa	5,00	90 km	Caminhão	Ajuste
2.º) vicinal	Utinga — Ruy Barbosa	15,00	90 km	Cavalo	Ajuste
c) — *A Salvador* (2 vias)					
1.º) mista:					
a) rodoviária . . .	Utinga — Miguel Calmon ...	...	...	Auto ou cam.	Ajuste
b) ferroviária . . .	Miguel Calmon — Salvador (ver Miguel Calmon)				
2.º) rodoviária . . .	Utinga — Mundo Novo — Baixa Grande — Ipirá — Feira de Santana — São Sebastião do Passé — Camaçari — Salvador	14,00	434 km	Automóvel	Ajuste
d — *A Capital Federal* (3 vias)					
1.º) mista:					
a) 1.ª etapa	Utinga — Salvador (já descrita)				
b) 2.ª etapa	Salvador —Capital Federal (ver Salvador)				
2.º) mista:					
a) rodoviária . . .	Utinga — Irecê — Xique-Xique	...	...	Automóvel	Ajuste
b) fluvial	Xique-Xique — Barra — Paratinga — Bom Jesus da Lapa — Carinhanha — Manga — Januária — São Francisco — São Romão — Pirapora	166,00	540 mi	Vapor (CIVP, NMSF e VBSF)	

[illegible] de vias	Itinerários	Tempo (hora)	Distância (km. ou mi)	Meio de transporte	Preço (Cr$)
[illegible]ia . . .	Pirapora — Corinto — Curvelo — Sete Lagoas — Belo Horizonte — Barbacena — Santos Dumont — Juiz de Fora — Tres Rios — Paraíba do Sul — Capital Federal	30,00	1 006 km	Trem (EFCB)	380,00 — 2[illegible]
[illegible]viária . . .	Utinga — Ruy Barbosa — Itaberaba — Ipirá — Feira de Santana — Santo Estêvão — Jequié — Poções — Vitória da Conquista — Medina — Teófilo Otoni — Governador Valadares — Inhapim — Caratinga — Muriaé — Laranjal — Leopoldina — Sapucaia — Petrópolis — Capital Federal	64,00	1 609 km	Automóvel	Ajuste
[illegible]					
— [illegible]os principais [illegible]voados:					
(1 via)					
[illegible]viária . . .	Valença — Guerém — Aristides Queiroz — Moendas — Itabaína — Abiá	3,00	76 km	Caminhão ou ônibus	65,00
[illegible] DE SÃO FI- (2 vias)					
[illegible]ria . . .	Valença — Aldeia de São Fidelis	0,15	8 km	Caminhão ou ônibus	10,00
[illegible]	Valença — Aldeia de São Fidelis	1,00	7 km	Cavalo	60,00
[illegible] QUEI- (1 via)					
[illegible]ria . . .	Valença — Guerém — Aristides Queiroz	1,00	35 km	Caminhão ou ônibus	30,00
[illegible] (2 vias)					
[illegible]					
[illegible]ma	Valença — (Fazenda Curral)	1,30	9 mi	Lancha a motor	300,00
[illegible]al	(Fazenda Curral) — Guaibim	2,00	12 km	Cavalo	60,00
[illegible]al	Valença — Guaibim	4,00	24 km	Cavalo	60,00
[illegible]A (1 via)					
[illegible]iária . . .	Valença — Guerém — Aristides Queiroz — Moendas — Itabaína	2,50	63 km	Caminhão ou ônibus	60,00
[illegible] (1 via)					
[illegible]ia . . .	Valença — Guerém — Aristides Queiroz — Moendas .	2,00	56 km	Caminhão ou ônibus	55,00

[illegible] Número e espécie de vias	Itinerários	Tempo (hora)	Distância (km ou mi)	Meio de transporte	[illegible]
1—RIACHÃO DO MEIO (1 via)					
1.ª) vicinal	Valença — Guerém — Riachão do Meio	9,00	58 km	Cavalo	[illegible]
2—SARAPUÍ (2 vias)					
1.ª) marítima	Valença — Sarapuí	2,30	14 mi	Lancha a motor	[illegible]
2.ª) vicinal	Valença — Sarapuí	3,[illegible]	18 km	Cavalo	[illegible]
3—TERRA PRETA (1 via)					
1.ª) vicinal	Valença — Terra Preta	8,00	51 km	Cavalo	[illegible]
4—UNA MIRIM (1 via)					
1.ª) rodoviária . . .	Valença — Una Mirim	0,30	15 km	Caminhão ou ônibus	[illegible]
5—VÁRZEA (1 via)					
1.ª) vicinal	Valença — Várzea	2,30	15 km	Cavalo	[illegible]
6—VILA VELHA DE JEQUIRIÇÁ (1 via)					
1.ª) vicinal	Valença — Vila Velha de Jequiriçá	4,00	24 km	Cavalo	[illegible]
B — *Às sedes distritais:*					
1—GUERÉM (1 via)					
1.ª) rodoviária . . .	Valença — Guerém	0,40	22 km	Caminhão	[illegible]
2—MARICOABO (2 vias)					
1.ª) marítima	Valença — Maricoabo	1,30	7 mi	Lancha a motor	[illegible]
2.ª) vicinal	Valença — Maricoabo	1,00	6 km	Cavalo	[illegible]
3—SERRA GRANDE (1 via)					
1.ª) vicinal	Valença — Serra Grande ...	10,00	60 km	Cavalo	[illegible]
C — *Às sedes municipais limítrofes:*					
1—CAIRU 1 via)					
1.ª) marítima	Valença — Cairu	1,30	9 mi	Lancha a motor	2[illegible]
2—JAGUARIPE (4 vias)					
1.ª) mista:					
a) vicinal	Valença — (Camaçandi) . .	7,00	42 km	Cavalo	[illegible]
b) fluvial	(Camaçandi) — Jaguaripe ..	3,00	9 mi	Canoa	[illegible]
2.ª) mista:					
a) vicinal	Valença — (Fazenda Leal) .	9,00	54 km	Cavalo	[illegible]
b) fluvial	(Fazenda Leal) — Jaguaripe	1,00	3 mi	Canoa	[illegible]

	Itinerário	Tempo (hora)	Distância (km. ou mi)	Meio de transporte	Preço (Cr$)
	Valença — (Guerém) — Santo Antônio de Jesus	2,40	73 km	Ônibus	60,00
	Santo Antônio de Jesus — (Taitinga) — (Muniz Ferreira) — (Onha) — Nazaré	1,20	34 km	Trem (EFN)	12,00 —
	Nazaré — Jaguaripe	4,00	15 mi	Canoa	Ajuste
	Valença — Jaguaripe	11,00	69 km	Cavalo	Ajuste
(2 vias)					
	Valença — (Guerém) — Santo Antônio de Jesus	2,40	73 km	Ônibus	60,00
	Santo Antônio de Jesus — (Santana) — (Varzedo) — (José Marcelino) — São Miguel das Matas — (Engenheiro Pontes) — Laje ...	2,30	56 km	Trem (EFN)	20,00 —
	Valença — (Ponte de Jiquiriçá) — Laje	1,00	57 km	Automóvel	Ajuste
	Valença — Laje	12,00	72 km	Cavalo	Ajuste
(2 vias)					
	Valença — (Guerém) — Santo Antônio de Jesus ..	2,40	73 km	Ônibus	60,00
	Santo Antônio de Jesus — (Santana) — (Varzedo) — (José Marcelino) — São Miguel das Matas — (Engenheiro Pontes) — Laje — Mutuipe	3,30	73 km	Trem (EFN)	26,00 —
	Valença — Mutuipe	14,00	84 km	Cavalo	Ajuste
(2 vias)					
	Valença — Taperoá	2,00	12 mi	Lancha a motor	Ajuste
	Valença — Taperoá	4,00	24 km	Cavalo	60,00
(4 vias)					
	Valença — Salvador	0,35	90 km	Avião	Ajuste
	Valença — Salvador	6,00	42 mi	Iate a motor	60,00
	Valença — Santo Antônio de Jesus	2,40	73 km	Ônibus	60,00
	Santo Antônio de Jesus — (São Roque do Paraguaçu)	3,00	65 km	Trem (EFN)	17,00
	(São Roque do Paraguaçu) — Salvador	3,00	24 mi	Vapor (NB)	21,00 —

[illegible]	Itinerários	Tempo (hora)	Distância (km ou mi)	Meio de transporte	[illegible]
[illegible]) rodoviária . . .	Valença — Santo Antônio de Jesus — Conceição do Almeida — Sapeaçu — Cruz das Almas — Muritiba — São Félix — Cachoeira — Conceição da Feira — São Gonçalo dos Campos — São Sebastião do Passé — Camaçari — Salvador	11,00	319 km	ônibus (auto, ajuste)	[illegible]
[illegible] — *À Capital Federal* (3 vias)					
1.ª) mista:					
a) 1.ª etapa	Valença — Ilhéus	9,00	298 km	Caminhão	A[illegible]
b) 2.ª etapa	Ilhéus — Capital Federal (ver Ilhéus)				
[illegible]) mista:					
a) 1.ª etapa	Valença — Salvador (já descrita)				
b) 2.ª etapa	Salvador — Capital Federal (ver Salvador)				
[illegible]) rodoviária . . .	Valença — Santo Antônio de Jesus — São Miguel das Matas — Amargosa — Jequié — Poções — Vitória da Conquista — Medina — Teófilo Otoni — Governador Valadares — Inhapim — Caratinga — Muriaé — Laranjal — Leopoldina — Sapucaia — Petrópolis — Capital Federal	66,00	1 659 km	Automóvel	[illegible]
VITÓRIA DA CONQUISTA					
[illegible] — *Aos principais povoados:*					
[illegible]—CAMPINHOS (2 vias)					
1.ª) rodoviária . . .	Vitória da Conquista — Campinhos	0,20	8 km	Automóvel	Aj[illegible]
2.ª) vicinal	Vitória da Conquista — Campinhos	1,00	6 km	Cavalo	Aj[illegible]
[illegible]—CAMPO FORMOSO (2 vias)					
1.ª) rodoviária . . .	Vitória da Conquista — Iguá — Lagoa Formosa — Campo Formoso	1,30	41 km	Automóvel	A[illegible]
2.ª) vicinal	Vitória da Conquista — Campinhos — Iguá — Lagoa Formosa — Campo Formoso	6,30	38 km	Cavalo	Ajus[illegible]
[illegible]—CERCADINHO (1 via)					
1.ª) rodoviária . . .	Vitória da Conquista — Inhobim — Cercadinho	2,30	84 km	Automóvel	Aj[illegible]
[illegible]—ICARAÍ (2 vias)					
1.ª) mista:					
a) rodoviária . . .	Vitória da Conquista — Barra da Choça — Caatiba	3,00	71 km	Automóvel	[illegible]
b) vicinal	Caatiba — Icaraí	5,00	30 km	Cavalo	[illegible]

de vias	Itinerários	Tempo (hora)	Distância (km ou mi)	Meio de transporte	(Cr$
.....	Vitória da Conquista — Barra da Choça — Caatiba — Icaraí	17,00	108 km	Cavalo	Ajus
QUISTA (1 via)					
ária . . .	Vitória da Conquista — Nova Conquista	2,00	84 km	ônibus	51,5
s distri-					
(1 via)					
ória . . .	Vitória da Conquista — Anagé	2,00	54 km	ônibus	40,00
DA CHOÇA (1 via)					
oviária . . .	Vitória da Conquista — Barra da Choça	1,20	36 km	Automóvel	Ajuste
AMPO (1 via)					
iária . . .	Vitória da Conquista — Iguá — Lagoa Formosa — Campo Formoso — Belo Campo	2,30	62 km	Automóvel	Ajuste
(1 via)					
ária . . .	Vitória da Conquista — Barra da Choça — Caatiba	3,00	71 km	Automóvel	Ajuste
OS (1 via)					
ária . . .	Vitória da Conquista — José Gonçalves — Coquinhos ..	3,00	72 km	Automóvel	Ajuste
(1 via)					
ária . . .	Vitória da Conquista — Iguá	0,40	18 km	Automóvel	Ajuste
(2 vias)					
ária . . .	Vitória da Conquista — Veredinha	1,00	42 km	ônibus	25,00
. . ....	Veredinha — Inhobim	3,00	20 km	Cavalo	Ajuste
ária . . .	Vitória da Conquista — Inhobim	2,30	72 km	Automóvel	Ajuste
ONÇALVES (1 via)					
ária . . .	Vitória da Conquista — José Gonçalves	1,00	42 km	Automóvel	Ajuste
(1 via)					
ária . . .	Vitória da Conquista — Iguá — Lagoa Formosa — Campo Formoso — Belo Campo — Quaraçu	3,00	84 km	Automóvel	Ajuste

[illegible]	[illegible]	[illegible]	[illegible]	[illegible]	[illegible]
C — [illegible]					
1 — ENCRUZILHADA (1 via)					
(a) rodoviária . . .	Vitória da Conquista — (Nova Conquista) — Encruzilhada	5,00	[illegible]2 km	[illegible]	[illegible]
2 — IBICARAÍ (1 via)					
(a) rodoviária . . .	Vitória da Conquista — Itambé — Itapetinga — (Itororó) — Ibicarai	6,00	217 km	ônibus	[illegible]
3 — ITAMBÉ (1 via)					
(a) rodoviária . . .	Vitória da Conquista — Itambé	2,00	62 km	ônibus	[illegible]
4 — POÇÕES (2 vias)					
(a) rodoviária . . .	Vitória da Conquista — (José Gonçalves) — Poções . ..	2,00	72 km	ônibus	[illegible]
(b) [illegible]	Vitória da Conquista — Poções	12,00	74 km	Cavalo	[illegible]
5 — TREMEDAL (2 vias)					
(a) rodoviária . . .	Vitória da Conquista — (Iguá) — (Lagoa Formosa) — Campo Formoso — (Belo Campo) — Tremedal	3,00	84 km	Automóvel	[illegible]
(b) [illegible]	Vitória da Conquista — Tremedal	14,00	84 km	Cavalo	[illegible]
D — *A Salvador* (5 vias)					
(a) aérea	Vitória da Conquista — Salvador	1,20	350 km	Avião (AB e NTA)	[illegible]
(b) aérea	Vitória da Conquista — Jequié — Salvador	1,40	370 km	Avião	[illegible]
(c) aérea	Vitória da Conquista — Itabuna — Ilhéus — Salvador	2,00	375 km	Avião	[illegible]
(d) mista:					
(a) rodoviária . . .	Vitória da Conquista — Poções — Jequié	4,00	158 km	ônibus	[illegible]
(b) ferroviária . . .	Jequié — Jaguaquara — Itaquara — Santa Inês — Ubaira — Jiquiriçá — Mutuipe — Laje — São Miguel das Matas — Santo Antônio de Jesus — Nazaré — (São Roque do Paraguaçu)	11,00	290 km	Trem (EFN)	92,00 — [illegible]
c) marítima	(São Roque do Paraguaçu) — Salvador	3,00	24 mi	Vapor (NB)	21,00 — [illegible]
(e) rodoviária . . .	Vitória da Conquista — Poções — Jequié — Santo Estêvão — Feira de Santana — Salvador	14,00	566 km	ônibus (auto, ajuste)	[illegible]
E — *A Capital Federal* (2 vias)					
(a) aérea	Vitória da Conquista — Capital Federal	4,05	922 km	Avião	[illegible]

[illegible]	Itinerários	Tempo (hora)	Distância (km. ou mi)	Meio de transporte	[illegible] (Cr$)
[illegible] . . .	Vitória da Conquista — Medina — Teófilo Otoni — Governador Valadares — Inhapim — Caratinga — Muriaé — Laranjal — Leopoldina Sapucaia — Petrópolis — Capital Federal	40,00	1 188 km	Automóvel	Ajuste
[illegible]					
[illegible] *principais* [illegible].					
[illegible] FORMOSO (1 via)					
[illegible]la . . .	Xique-Xique — Tiririca — Central — Campo Formoso	4,30	120 km	Auto ou cam.	Ajuste
[illegible] (1 via)					
[illegible]la . . .	Xique-Xique — Tiririca — Central — Chapada	4,00	112 km	Auto ou cam.	Ajuste
[illegible] (1 via)					
[illegible]ria . . .	Xique-Xique — Tiririca — Central — Chapada — Recife	4,30	124 km	Auto ou cam.	Ajuste
[illegible] DE AREIA (1 via)					
[illegible]ria . . .	Xique-Xique — Tiririca — Riacho de Areia	4,20	116 km	Auto ou cam.	Ajuste
[illegible] BOIS (1 via)					
[illegible]	Xique-Xique — Saco dos Bois	3,50	23 km	Cavalo	Ajuste
[illegible] *distri-* [illegible]					
[illegible] (1 via)					
[illegible]ia . . .	Xique-Xique — Tiririca — Central	3,00	90 km	Auto ou cam.	Ajuste
[illegible] (1 via)					
[illegible]	Xique-Xique — Copixaba . .	19,00	114 km	Cavalo	Ajuste
[illegible] (2 vias)					
[illegible]	Xique-Xique — Iguira	3,00	20 mi	Vapor (CIVP, NMSF e VBSF)	26,00 — 12,[illegible]
[illegible]ria . . .	Xique-Xique — Iguira	2,00	30 km	Caminhão	Ajuste
[illegible] CANA- (1 via)					
[illegible] . . .	Xique-Xique — Tiririca — Central — Uibaí — Lagoa da Canabrava	5,50	132 km	Auto ou cam.	Ajuste

[illegible] (1 via)					
[illegible]	Xiqu -Xique — Tiririca	1 0	47 km	Auto ou [illegible]	
[illegible] (1 via)					
[illegible]	Xique-Xique — Tiririca — Central — Uibaí	4 30	140 km	Auto ou [illegible]	
[illegible] *Às sedes municipais limítrofes*:					
[illegible] (2 vias)					
[illegible]	Xique-Xique — Barra	0,30	79 [illegible]	[illegible]	
[illegible]	Xique-Xique — (Ibiraba) — Barra	10,00	42 mi	Vapor (CIVP, [illegible] e VBSF)	
[illegible] DE MACAÚBAS (2 vias)					
[illegible]	Xique-Xique — Gentio do Ouro — (Itajubaquara) — (Ipupiara) — (Ibipetun) — (Pintada) — (Calceirão) — Brotas de Macaúbas	10,00	178 km	Auto ou [illegible]	
[illegible]	Xique-Xique — Brotas de Macaúbas	29,00	178 km	Cavalo	
[illegible] DO OURO (2 vias)					
[illegible]	Xique-Xique — (Santo Inácio) — (Gameleira do Açuruá) — Gentio do Ouro ..	4,30	96 km	Auto ou [illegible]	
[illegible]	Xique-Xique — Gentio do Ouro	15,00	96 km	Cavalo	
[illegible] (2 vias)					
[illegible]	Xique-Xique — (Tiririca) — (Central) — (São Gabriel) — Irecê	4,30	127 km	Caminhão	
[illegible]	Xique-Xique — Irecê	20,00	127 km	Cavalo	
[illegible] ARCADO (2 vias)					
[illegible]	Xique-Xique — Pilão Arcado	13,00	45 mi	Vapor (CIVP, NMSF e VBSF)	
[illegible]	Xique-Xique — Pilão Arcado	19,00	114 km	Cavalo	
[illegible] SÉ (1 via)					
[illegible]	Xique-Xique — Pilão Arcado — Remanso — (Queimadas) — (Oliveiras) — Sento Sé	47,00	140 mi	Vapor (CIVP, NMSF e VBSF)	
[illegible] — *A Salvador* (3 vias)					
[illegible]	Xique-Xique — Salvador	3,00	800 km	Avião [illegible]	

[illegible] de vias	*Itinerários*	*Tempo (hora)*	*Distância (km ou mi)*	*Meio de transporte*	[illegible]
[illegible]					
[illegible]	Xique-Xique — Pilão Arcado — Remanso — Sento Sé — Casa Nova — Juàzeiro	70,00	195 mi	Vapor (CIVP, NMSF e VBSF)	214,00 — [illegible]
[illegible]ria	Juàzeiro — Salvador — (ver Juàzeiro)				
[illegible]ria	Xique-Xique — Irecê — Morro do Chapéu — Mundo Novo — Baixa Grande — Ipirá — Feira de Santana — São Sebastião do Passé — Camaçari — Salvador .	25,00	652 km	Auto ou cam.	Ajuste
Capital Federal (3 vias)					
[illegible]	Xique-Xique — Capital Federal	7,30	...	Avião (NTA)	2 771,10
[illegible]	Xique-Xique — Barra — Paratinga — Bom Jesus da Lapa — Carinhanha — Manga — Januária — São Francisco — São Romão — Pirapora	166,00	540 mi	Vapor (CIVP, NMSF e VBSF)	535,00 — [illegible]
[illegible]ria	Pirapora — Corinto — Curvelo — Sete Lagoas — Belo Horizonte — Barbacena — Santos Dumont — Juiz de Fora — Tres Rios — Paraíba do Sul — Capital Federal	30,00	1 006 km	Trem (EFCB)	[illegible] — [illegible]
[illegible]	Xique-Xique — Irecê — Morro do Chapéu — Mundo Novo — Baixa Grande — Ipirá — Feira de Santana — Santo Estêvão — Jequié — Poções — Vitória da Conquista — Medina — Teófilo Otoni — Governador Valadares — Inhapim — Caratinga — Muriaé — Laranjal — Leopoldina — Sapucaia — Petrópolis — Capital Federal	83,00	2 086 km	Automóvel	Ajuste

[illegible]

[illegible]	[illegible]	[illegible]	[illegible]	[illegible]	[illegible]
[illegible]					
[illegible] — [illegible]					
[illegible] (1 via)					
[illegible] . . .	Ubatã — Comissão	0,00	2 km	[illegible]	[illegible]
[illegible] — [illegible]					
(Tem apenas o [illegible])					
[illegible] — [illegible] *municipais* [illegible]*rofes*:					
[illegible] (1 via)					
[illegible]	Ubatã — (Ibirapitanga) — Camamu	15,00	[illegible] km	[illegible]	[illegible]
[illegible] (2 vias)					
[illegible] . . .	Ubatã — (Ibirataia) — Ipiaú	2,30	[illegible] km	Ônibus	[illegible]
[illegible] . . .	Ubatã — (Barra do Rocha) — Ipiaú	1,30	36 km	Jeep	[illegible]
[illegible] (1 via)					
[illegible] rodoviária:					
[illegible]	Ubatã — (Ibirataia) — (Algodão) — (Gandu)	4,20	78 km	Ônibus	[illegible]
[illegible]	(Gandu) — (Capela) — Ituberá	3,00	61 km	Camioneta	[illegible]
[illegible] (1 via)					
[illegible] rodoviária . . .	Ubatã — (Gongogi) — Ubaitaba	2,00	[illegible] km	ônibus	[illegible]
[illegible] — *A Salvador* (1 via)					
[illegible] rodoviária . . .	Ubatã — Santo Antônio de Jesus — Conceição do Almeida — Sapeaçu — Cruz das Almas — Muritiba — São Félix — Cachoeira — Conceição da Feira — São Gonçalo dos Campos — São Sebastião do Passé — Camaçari — Salvador	14,00	443 km	ônibus (a[illegible], ajuste)	[illegible]
[illegible] — *À Capital Federal* (2 vias)					
[illegible] mista:					
[illegible] 1.ª etapa	Ubatã — Salvador (já descrita)				
[illegible] 2.ª etapa	Salvador — Capital Federal (ver Salvador)				
[illegible] rodoviária . . .	Ubatã — Ipiaú — Jequié — Poções — Vitória da Conquista — Medina — Teófilo Otoni — Governador Valadares — Inhapim — Caratinga — Muriaé — Laranjal — Leopoldina — Sapucaia — Petrópolis — Capital Federal	56,00	1 463 km	Automóvel	[illegible]

ESTE LIVRO DEVE SER DEVOLVIDO NA ÚLTIMA DATA CARIMBADA

13.2.12			

18 431 — SDb-16

IBGE
BIBLIOTECA CENTRAL

Tabuas itinerarias.

656.02(813.8)/T114tu
(1518/79)

Prove que sabe honrar os seus compromissos restituindo com pontualidade este livro à Biblioteca Central do IBGE

Prazo de empréstimo 15 dias,

podendo ser prorrogado, caso a obra não esteja sendo procurada por outro leitor.

16 672